

СБОРНИКЪ СВѢДѢНІЙ О КАВКАЗѢ.

ТОМЪ V.

ИЗДАННІЙ

подъ редакціею главнаго редактора

Кавказскаго Статистическаго Комитета

Н. Зейдлица.



ТИФЛИСЬ.

Типографія Главнаго Управленія Намѣстника Кавказскаго.

1879

ПОГАШЕНО

СПИСКИ

НАСЕЛЕННЫХЪ МѢСТЪ


КАВКАЗСКАГО КРАЯ.

ЧАСТЬ I.

Губерніи: Эриванская, Кутаисская, Бакинская и
Ставропольская и Терская область.

ТИФЛИСЬ.

Типографія Главнаго Управленія Намѣстника Кавказскаго.
1879.



74-50



2007339057

ЭРИВАНСКАЯ ГУБЕРНІЯ.

СПИСКИ

НАСЕЛЕННЫХЪ МѢСТЪ

по свѣдѣніямъ 1873 года.

ИЗДАНЫ

Кавказскимъ Статистическимъ Комитетомъ при Главномъ Управленіи
Намѣстника Кавказскаго.

Составлены главнымъ редакторомъ Комитета Н. Зейдлицемъ.

ТИФЛИСЪ.

Типографія Главнаго Управленія Намѣстника Кавказскаго.
1879.



Печатано съ разрѣшенія ЕГО ИМПЕРАТОРСКАГО ВЫСОЧЕСТВА
Намѣстника Кавказскаго.



ЭРИВАНСКАЯ ГУБЕРНІЯ.

ГОРОДА.

№	НАЗВАНІЕ НАСЕЛЕННЫХ МѢСТЪ.	ПОЛОЖЕНІЕ.	Число домовъ.	Число жителей.		Плотность жителей.	Варошовадіе жителей.	Церкви и молитвенныя зданія; учебныя и благотворительныя заведенія; почтовыя станціи; ярмарки, базары, пристани; фабрики, заводы и т. п.
				М. П.	Ж. П.			
1	Эривань, губернской гор. съ предѣльями Норжи (Чаамакчи у татаръ) и Далмы.	при рр. Занга и Кирх-булаг-чай, 3080' н. у. м.	2551	6400	5538	—	—	Православный Покровский Соборъ 1. Церковь армяно-григоріанскаго исповѣданія 6. Мечетей 5. Мужская прогимазія 1. Женское заведеніе св. Рипсимія 1. Армянская духовная семинарія 1. Женскихъ приготовительныхъ учебныхъ заведеній, для дѣвицъ армянскаго происхожденія 2. Мужскихъ 2. Почтовая, телеграфная станція. Базаръ 1. Табачная фабрика 1; водочныхъ заводовъ 3; пивной заводъ 1; заводовъ для приготовлен. искусственныхъ минер. водъ 2.
2	Нахичевань, уездный городъ.	на равнинѣ, около рч. Нахичевань-чай и недалеко отъ р. Аракса.	1481	3720	3157	—	—	Церквей 3 (1 православная и 2 армяно-григор.); мечетей 4. Уездн. училище, приходскихъ школъ 5 (1 муж. и 1 жен. при церквяхъ армяно-григоріанскихъ и 3 мужеск. при приходскихъ мечетяхъ). Почтовая, телеграфная станція. Базаръ.
3	Ордубадъ, заштатный городъ.	Около Аракса.	840	2063	1426	—	—	Церквей 2 (православная и армяно-григоріанская); мечетей 10. Начальное училище. Почтовая станція. Базаръ.

ЭРИВАНСКАЯ ГУБЕРНІЯ.

№	НАЗВАНІЕ НАСЕЛЕННЫХ МѢСТЪ.	ПОЛОЖЕНІЕ.	Число домовъ.	Число жителей.		Народность жителей.	Въспоговядные заведенія.	Церкви и молитвенныя зданія; учебныя и благотворительныя заведенія; почтовыя станціи; ярмаки, базары, пристани, фабрики, заводы и т. п.
				М. П.	Ж. П.			
4	Новобаязетъ, уездный городъ.	на лѣвомъ берегу р. Каварчай.	804	2686	2677	—	—	Церквей 2, армяно-григоріанск. Мужское перепончатое и 2 благотворительныхъ учебныхъ заведеній: мужское и женское. Почтовая станція. Базаръ 1.
5	Александрополь, уездный городъ.	близъ р. Армачая (Западнаго).	3448	10414	9562	—	—	Церквей: православная 1, армяно-григоріанскихъ 4, армяно-католическая 1. Учебныхъ заведеній 7. Благотворительныхъ заведеній 1. Почтовая станція 1, телеграфная 1. Табачная фабрика 1. Заводовъ свѣчныхъ саланныхъ 5, мыловарныхъ 12, известковыхъ 3, выдѣлывающихъ овчины 12. Водочныхъ заводовъ 11, кирпичныхъ 3, гончарныхъ 2, кожевенныхъ 1, маслобояръ 4, оловяныхъ складовъ: вина 5, снурта 5, желѣзныхъ водныхъ 4. Больная типографія 1, аптека 1.

У Ъ З Д Ы.

I. ЭРИВАНСКИЙ УЪЗДЪ.

№	НАЗВАНИЕ НАСЕЛЕННЫХЪ МѢСТЪ.	ПОЛОЖЕНИЕ.	Число дворовъ.	Число жителей.		Народность жителей.	Широкоупотребляемые языки.	Церкви и молитвенныя здания, учебныя и благотворительныя заведенія; почтовыя станции; ярмарки, базары, приюты; фабрики, заводы и т. п.
				М. П.	Ж. П.			
	По рѣкѣ Зангѣ и ея притокамъ.							
6	Нуриусь, д. кзн. . . .	на лѣвомъ берегу берегу р. Занги.	38	200	172	ттр.	шіит.	Развалины армянской церкви.
7	Новониколаевка, д. кзн.	у подножья Поляны - дача, при шоссеиной дорогѣ.	24	97	75	рус.	бол., арм., субб.	
8	Гѣк-кхинеа, д. тульман.	на подножья Гадисе - дача (8327 ¹ н. у. м.).	44	204	166	арм.	грин.	Церковь армянск. 1. На горѣ развалины часовни.
			37	148	145	ттр.	шіит.	
9	Заръ, д. мульдодарск.	у подножья горы Гадисъ.	45	274	216	ттр.	шіит.	Церковь арм. 1.
			23	114	94	арм.	грин.	
10	Кямазъ, д. мульдодарск. и кзн.	на верхов. рѣчки Кирх-булагъ.	46	227	168	ттр.	шіит.	
11	Арзин, д. кзн. . . .	на лѣв. берегу Занги.	12	54	42	ттр.	сун.	Джамакъ и жидскій приточникъ.
			21	57	38	айс.	прин.	
			8	43	28	арм.	грин.	
12	Кетранъ (Китиранъ), д. муляк.	на лѣв. берегу Занги.	18	80	80	ттр.	шіит.	Развалины старой греческой церкви.
13	Итгин, д. тульман. . . . (Пародонасел. числится въ числѣ сѣ сел. Могубъ. № 46).	близъ лѣв. берега Занги.	35	138	96	арм.	грин.	Развал. арм.-грин. монастыря.
14	Арвидзъ, д. мулякд.	на Тшегно-Эриванскомъ шоссе.	62	231	217	арм.	грин.	Разл. церкви.

*) Деревни за №№ 6—10 въ 1876 году перешли изъ Новоблазского въ Эриванскій уѣздъ.

ЭРИВАНСКАЯ ГУБЕРНІЯ.—I. УѢЗДЪ ЭРИВАНСКІЙ.

№	НАЗВАНІЕ НАСЕЛЕННЫХЪ МѢСТЪ.	ПОЛОЖЕНІЕ.	Число дворовъ.	Число жителей.		Плотность жителей.	Вѣроисповѣданіе жителей.	Церкви и молитвенныя зданія; учебныя и благотворительныя заведенія; почтовыя станціи; ярмарки, базары, пристани, фабрики, заводы и т. п.
				м. п.	ж. п.			
15	Капакиръ (Кк—), д. кзн.	надъ р. Зангомъ, при шоссе.	158 1	583 3	486 2	арм. курд.	гринг. сун.*)	Церковь 2. Лѣтнее помѣщеніе Эриванскаго военн. госпиталя. Турецкій мостъ черезъ Зангу.
16	Шняковитъ (Ша—) Верхній, д. мулк.	при Зангѣ, ниже города Эривани.	27	49	54	арм.	гринг.	Церковь 1.
17	Хараба - Сарванларъ, д. мулк.	на правомъ берегу Занги, близъ почт. дороги изъ Эривани въ Эчмиадзинъ.	8	24	24	ттр.	шіит.	Прѣжнее мѣстопохороженіе г. Эривани.
18	Джафар-абадъ, д. кзн.	при Зангѣ и канавѣ Джафар-абадъ, близъ дороги въ Эчмиадзинъ.	30	73	64	арм.	гринг.	Церковь 1. Возвъ селенія—двѣ старинныя турецкія башни и земланная небольшая крѣпость.
19	Гѣк-кумбетъ, д. мулк.	при Зангѣ, у горы Зариджа, въ 5 верстахъ отъ г. Эривани.	27	93	73	ттр.	шіит.	Башня мухаммеданск. постройки.
20	Вармазіаръ, д. кзн.	на канавѣ пзъ р. Занги.	42	125	111	арм.	гринг.	Церковь 1.
21	Арбатъ, д. мулк.	при Шир-абад-архи, канавѣ пзъ Занги.	74	280	247	ттр.	шіит.	Мечеть 1.
22	Балали (—ой), д. кзн.	при Зангѣ.	51	137	146	арм.	гринг.	Церковь, Разв. коста.
23	Хачапарахъ, д. мулк.	при Зангѣ.	99	377	339	ттр.	шіит.	Молитв. домъ мусульманскій.
24	Шорлу-Демурчи (Демурчи-Шаллю), д. тугумы и мулк. (1/2).	при Зангѣ.	125	751	649	ттр.	шіит.	Мечеть 1.
25	Шорлу-Мехмадларъ, д. мулк. (58 ⁹ / ₁₀) и мулк.	при Зангѣ.	160	884	689	ттр.	шіит.	Мечеть 1.
26	Донгуванъ, д. мулк.	при канавѣ пзъ р. Занги.	110	497	408	ттр.	шіит.	Мечеть 1.
27	Неджилю Верхнее, д. мулк. (Мѣстность Недисъ Степана Орбециани).	при Зангѣ.	75	317	223	ттр.	шіит.	Молитв. домъ мусульманскій.
28	Неджилю Нижнее, д. мулк.	при Зангѣ.	125	613	570	ттр.	шіит.	Молитв. домъ мусульманскій.
29	Сарванлар-удя, д. кзн.	при Зангѣ.	110	516	454	ттр.	шіит.	Мечеть 1.

*) Курды вѣд (общества Шихбизанлу) мѣстною администраціею считаются изъ Сурмалинскомъ уѣздѣ.

ЭРИВАНСКАЯ ГУБЕРНІЯ.—I. УѢЗДЪ ЭРИВАНСКІЙ.

№	НАЗВАНІЕ НАСЕЛЕННЫХЪ МѢСТЪ.	ПОЛОЖЕНІЕ.	Число дворовъ.	Число жп-телей.		Плотность жп-телей.	Въроисповѣданіе жителей.	Церкви и молитвенныя зданія; учебныя и благотворительныя заведенія; почтовыя станціи; ярмарки, базары, пристани, фабрики, заводы и т. п.
				М. П.	Ж. П.			
30	Абуль-кендъ (Авелък—), д. кзн.	при родникъ Карасу.	25	109	74	ттр.	шіит.	
31	Узуханду, отс. кап. д. № 68.	при Зангъ.	—	—	—	ттр.	шіит.	
32	Рейганду (Рейх—, Рег—), д. тульн.	при Зангъ.	31	147	130	ттр.	шіит.	
33	Сенд-кендъ, д. кзн. . .	педал. отъ Аракса.	50	188	157	ттр.	шіит.	
34	Сараджаларъ, д. музль.	при Зангъ близъ Аракса.	56	201	158	ттр.	шіит.	
35	Хасанлу (Г—), д. кзн. .	при Зангъ близъ Аракса.	74	283	256	ттр.	шіит.	
36	Нльхп-Коруги, д. кзн. .	тамъ-же.	25	131	111	ттр.	шіит.	
37	Наракаръ (Шир-абадъ), д. кзн.	при канавъ Джафар - абадъ, на почт. дорогѣ изъ Эривани въ Эчмиадзинъ.	77	223	207	арм.	григ.	Церковь арм.-григор. 1.
38	Каракишлягъ, д. музль.	при канавъ на право отъ р. Занги и при родникъ Карина-гѣзъ.	77	389	346	ттр.	шіит.	Мечеть 1.
	По рч. Кырх-булагъ.							
39	Агаворъ, д. музль. . .	на истокахъ рч. Кырх-булагъ.	26 2	81 7	65 7	арм. ттр.	григ. шіит.	Церковь 1. Гротъ, изъ котораго вытекаетъ ключъ, содѣйствующій образованію рч. Кырх-булагъ.
40	Ваш-кендъ, д. кзн. . .	тамъ-же.	61 1	260 5	234 3	арм. курд.	григ. шіит.	Церковь 1. Разв. 4-хл-угольной крѣпости и старинной церкви сел. Ашнаберид-гѣгъ (села источникова).
41	Тава-кендъ, д. кзн. . .	у подошвы горы Адисъ (Гадисъ) (8327' н. у. м.)	33	190	180	арм.	григ.	
42	Елгонанъ (Елк—, Варцабой), д. тульн.	на верховьяхъ рч. Кырх - булагъ.	39	172	111	арм.	григ.	Церковь старинная.
43	Эвляръ (Наларъ Стен. Орбеліани), д. тульн.	близъ рч. Кырх-булагъ и Тимлисск. шоссе.	50	181	178	арм.	григ.	Эвлярская почт. станція, 4404' н. у. м.
44	Арамусъ (Арамонсъ Ст. Орбеліани), д. кзн.	на верховьяхъ рч. Кырх-булагъ.	110	417	386	арм.	григ.	Церковь 1 и вилла горт, съ восточной стороны, часовня.

ЭРИВАНСКАЯ ГУБЕРНІЯ.—I. УѢЗДЪ ЭРИВАНСКІЙ.

№	НАЗВАНІЕ НАСЕЛЕННЫХЪ МѢСТЪ.	ПОЛОЖЕНІЕ.	Число дворовъ.	Число жителей.		Плотность жителей.	Вароснованіе жителей.	Церкви и молитвенныя зданія, учебныя и благотворительныя заведенія, почтовыя станціи, ярмарки, базары, пристани; фабрики, заводы и т. п.	
				М. П.	Ж. П.				
45	Шагабъ, д. кзн.	при рч. Кярк-бузургъ.	40	171	120	арм.	гринг.	Церковь 1.	
46	Могубъ, д. (Народонаселеніе по-казано въѣздъ съ сел. Цугли № 13).	при рч. Кярк-бузургъ и близъ шоссе.	—	—	—	арм.	гринг.	Церковь 1. Вблизи, на мѣстѣ древняго Дзагъ и мон. Дзакъ-нанкъ, недавно была лит.-кв. Динейя бат.	
47	Аванъ, д. кзн.	при рч. Кярк-бузургъ.	50	161	155	арм.	гринг.	Развалины арм.-гринг. монастыря.	
48	Джаггеранъ, д. кзн.	на верхомъ рч. Кярк-бузургъ.	83	402	323	арм.	гринг.	Развалины Валиджа, Газа, церкви (Сурь-Саркисъ).	
49	Тутія, д. кзн.	тамъ-же.	39	177	103	ттр.	шинг.		
50	Дамагирмазъ, д. кзн.	тамъ-же.	20	150	104	ттр.	шинг.		
51	Кюлуджа (Кюлуджа), д. кзн.	тамъ-же.	40	177	96	ттр.	шинг.		
52	Гамриса (Гяригъ), д. кзн.	тамъ-же.	92	395	318	арм.	гринг.	Церковь древняя. Старинный мѣстъ обч. одной арм.	
53	Мангюсъ, д. кзн.	тамъ-же.	32	182	134	ттр.	шинг.	Здѣсь находился извѣстный древнѣйшій монастырь Маконцъ или Глшатенаранъ.	
54	Кюваджигъ, д. мулк.	тамъ-же.	11	55	45	ттр.	шинг.		
55	Охчабердъ (—иертъ), д. мулк.	въ горахъ.	19	106	74	ттр.	шинг.	Множество исцертъ, служившихъ убѣжищемъ.	
56	Кярпичлу (Ки—, Ке—), д. мулк.	въ ущельи Кярпичлу близъ рч. Кярк-бузургъ.	15	94	47	ттр.	шинг.		
57	Теджир-абандъ, д. кзн.	при рч. Кярк-бузургъ.	40	198	181	арм.	гринг.	Церковь старинная.	
58	Джэвринъ (Джэврини, Джэрежъ Мопеса Хоревскаго), д. мулк. (1/2) и туглы.	тамъ-же.	43	170	131	арм.	гринг.	Церковь 1.	
				5	23	20	ттр.	шинг.	
59	Шикавлякъ Низкній, д. кзн.	при Пораконитской канавѣ.	31	64	55	арм.	гринг.		
60	Пораконитъ, д. кзн.	при Пораконитской канавѣ, на почтовой дорогѣ изъ Эривани въ Нахичеванъ, въ 10 верстахъ отъ города.	88	226	174	арм.	гринг.	Церковь XV ст. по имя св. Григорія (монастырь по время Турецкаго).	
61	Таза-кондъ (Заггбасарскій), д. кзн.	при Тазакендск. водопроводѣ.	174	419	408	арм.	гринг.	Церковь 1.	

ЭРИВАНСКАЯ ГУБЕРНІЯ.—I. Уездъ Эриванскій.

№	НАЗВАНІЕ НАСЕЛЕННЫХ МѢСТЪ.	ПОЛОЖЕНІЕ.	Число дворовъ.	Число жителей.		Плотность жителей.	Вѣроисповѣданіе жителей.	Церкви и молитвенныя зданія; учебныя и благотворительныя заведенія; почтовые станціи; ярмарки, базары, пристани; фабрики, заводы и т. п.
				М. П.	Ж. П.			
62	Агамзалу, д. кзи.	при Нораковитскомъ водопроводѣ, на почтовой дорогѣ изъ Эривани въ Нахичевань (14 верстъ отъ перваго города).	51	170	147	арм.	гринг.	Церковь 1. Почт. станц.
			60	153	148	ттр.	шинт.	
63	Джабачалу, музл.	при родникѣ Карагёсъ.	42	128	124	ттр.	шинт.	
64	Каратапа, д. тгузл.	при канавѣ Шибакъ.	9	29	20	ттр.	шинт.	
65	Чарбахъ, д. мечетск.	близъ р. Занги.	44	94	107	ттр.	шинт.	Мечеть. Дочь мусульскій 1.
66	Агджа-нишлагъ 2-й, д. кзи.	тамъ-же.	27	91	93	ттр.	шинт.	Мечеть 1.
67	Хаджи-Элиавъ (Таджи-Эйлявъ), д. кзи.	при канавѣ Бамбузъ, близъ Занги.	131	572	523	ттр.	шинт.	Мечеть 1.
68	Узухаву, д. кзи.	близъ Занги, при канав. Гарни-чай.	454	1549	1419	ттр.	шинт.	Мечетей 3. Школы: мужск. и женскія.
69	Аргизъ, д. кзи.	на верховьяхъ р. Гарни-чай, при (родникѣ) Артаз-бузугъ, въ 40 верстахъ в. отъ Эривани.	29	131	87	ттр.	шинт.	Кладбище съ надгробными памятниками.
70	Гергачъ (Кевартъ, Айри-ванкъ, Верия-ванкъ), монастырь.	въ Кевартскомъ уездѣ, при одномъ изъ притоковъ р. Гарни-чай.	1	3	—	арм.	гринг.	Великолѣпный монастырь визант. архитектуры, основанный въ скалѣ, устр. въ XII или XIII ст.
71	Тани-Абдалларъ (Д—), д. кзи.	тамъ-же.	10	31	28	ттр.	шинт.	
72	Аамларданъ, д. кзи.	на верховьяхъ р. Гарни-чай.	6	33	19	ттр.	шинт.	
73	Кохъ (Кёхъ, Кюхъ Татарскій), д. кзи.	при р. Гарни-чай.	7	42	26	ттр.	шинт.	
74	Гогъ (Гёхъ Армянск.), д. дерк. (1/2) и кзи.	при рч. Гергеръ.	15	78	74	арм.	гринг.	Церковь 1. Близъ—остатки древней крепости.
75	Ван-Гарни (— Гирин), д. кзи.	при рч. Гирин.	92	421	388	арм.	гринг.	Близъ—монастырь и развалины монастыря. Бывшій древнѣйшій городъ Арменіи.

ЭРИВАНСКАЯ ГУБЕРНІЯ.—I. Уездъ Эриванскій.

№	НАЗВАНІЕ НАСЕЛЕННЫХЪ МѢСТЪ.	ПОЛОЖЕНІЕ.	Число дворовъ.	Число жителей.		Плотность жителей.	Плотность жилищъ.	Церкви и молитвенныя зданія; учебныя и благотворительныя заведенія; почтовыя станціи; ярмарки, базары, пристани; фабрики, заводы и т. п.
				М. П.	Ж. П.			
76	Акаражъ, д. кзн.	на верхов. рч. Гарни.	11	61	53	ттр.	шіт.	
77	Бараджоранъ, д. кзн.	тамъ-же.	9	28	29	ттр.	шіт.	
78	Возкеса, д. кзн.	на подошвѣ горъ Учъ-тапаларъ.	12	52	47	ттр.	шіт.	
79	Кала-диби, д. кзн.	при Дава-гѣзи-чай, зѣв. притока р. Гарни-чай.	18	96	59	ттр.	шіт.	
80	Имиржанъ, д. кзн.	тамъ-же, при родникѣ Имиржанъ.	19	108	80	ттр.	шіт.	Развалины древней церкви и надгробные памятники.
81	Кѣрри-кулагъ (Торнах-кала), д. кзн.	при Дава-гѣзи-чай.	22	89	54	ттр.	шіт.	Разв. церкви. Надгробные памятники.
82	Гѣль-Айсоры, д. кзн.	при источ. Хасни-Султанъ, близъ Дава-гѣзи-чай.	33	126	114	ттр.	шіт.	Церковь 1.
83	Вайбургъ, д. кзн.	при рч. Анд-дара-су.	21	82	61	ттр.	шіт.	Разв. древней церкви и надгробные памятники.
84	Гилянаръ, Кичикъ, д. кзн.	при Елинджа-чай.	10	58	38	ттр.	шіт.	Разв. древней церкви и надгробные памятники.
85	Гилянаръ, Бююкъ, д. кзн.	тамъ-же.	16	86	60	ттр.	шіт.	Разв. древнихъ церквей; обширныя христіанскія кладбища.
86	Елинджа (Ел—), д. кзн.	при Елинджа-чай, въ Милгинскомъ ущельѣ.	19	106	91	ттр.	шіт.	На Елинджа-дагъ — хорошо уцѣлѣвшая церковь византийскаго стиля. Монастырь св. Стефана, чтимый и курдами. Превосходные надгробные престы.
87	Таракмазаръ, д. кзн.	при Гарни-су, подъ горою Горюватъ.	4	19	13	ттр.	шіт.	
88	Алякрыхъ, д. кзн.	при родникѣ Алякрыхъ, подъ Пардаги („Святою горою“).	14	66	44	ттр.	шіт.	
89	Эраносъ (И—), д. кзн.	близъ р. Гарни-чай, на горѣ Казиз-дагъ.	16	80	53	ттр.	шіт.	
90	Курбаглу, д. кзн.	при источн. Инча-сумъ, подъ горою Казиз-дагъ.	14	69	49	ттр.	шіт.	
91	Джанатлу (Дже—), д. кзн.	при рч. Гарни-басаръ.	31	100	73	ттр.	шіт.	

ЭРИВАНСКАЯ ГУБЕРНІЯ.—I. Уѣздъ Эриванскій.

№	НАЗВАНІЕ ПАСЕЛЕННЫХЪ МѢСТЪ.	ПОЛОЖЕНІЕ.	Число дворовъ.	Число жи-телей.		Народность жителей.	Въроисполняете жителей.	Церкви и молитвенныя зданія, учебныя и благотвори-тельные заведенія, почтовыя станціи, ярмарки, базары, пристани, фабрики, заводы и т. п.
				М. П.	Ж. П.			
92	Кѣстанлу (Ко—), д. кзн.	при родникѣ Кѣстанлу, въ Миланскомъ ущельѣ, между горами Алактаверъ (Алагберъ).	19	84	72	ттр.	шінт.	Вбани—развалины Когауъ.
93	Хараба-Кѣстанлу, д. кзн., вповь образованная.	у подножья горы Аллах-Акуердаги.	12	34	30	ттр.	шінт.	
94	Молла-Ахмедъ, д. кзн.	при родникѣ Молла-Ахмедъ.	4	12	16	ттр.	шінт.	
95	Чатма-даги, д. кзн.	при Чатмадагск. „силавъ“ на полугорѣ Чатмадаги.	4	26	15	ттр.	шінт.	
б) На плоскости.								
1) Направо отъ р. Гарни-чай.								
96	Агбашъ Верхній 1-й (Хараба-Агбашъ), д. мулъкад.	при выходѣ р. Гарни-басаръ изъ ущелья.	17	57	34	ттр.	шінт.	Церковь 1.
97	Агбашъ Нижній 2-й, д. кзн.	вправо отъ р. Гарни-басаръ.	88	236	190	арм.	грнг.	Церковь 1.
98	Инанлу, д. мулък. (1/5) и кзн.	направо отъ р. Гарни-басаръ.	20	60	57	ттр.	шінт.	
			3	8	6	арм.	грнг.	
99	Азнава (Арпава), д. мулък.	тамъ-же.	20	51	46	ттр.	шінт.	
100	Харатлу, д. тгульм.	при канавѣ изъ р. Гарни-чай, на почт. дорогѣ изъ Эривани въ Нахичевань, въ 16 верстахъ изъ ю. отъ Эривани.	45	162	141	ттр.	шінт.	
101	Инаншалу, д. кзн.	тамъ-же.	120	440	395	арм.	грнг.	Церковь 1.
			2	7	10	ттр.	шінт.	
102	Бугамлу, д. мулък. (1/10) и кзн.	при канавѣ р. Гарни-чай.	57	214	174	ттр.	шінт.	
103	Карадаглу, д. тгульм.	при канавѣ изъ р. Гарни-чай близъ почт. дороги.	36	173	158	ттр.	шінт.	
			17	67	39	арм.	грнг.	
104	Буйласаръ Верхній, д. мулък.	близъ р. Гарни-басаръ.	23	76	81	арм.	грнг.	Церковь 1.

Эриванским губернии.—I. Уездъ Эриванскій.

№	НАЗВАНИЕ НАСЕЛЕННЫХ МѢСТЪ.	ПОЛОЖЕНІЕ.	Число дворовъ.	Число жителей.		Плотность жителей.	Въроисповѣданіе жителей.	Церкви и общественныя зданія; учебныя и благотворительныя заведенія; почтовые станціи; армяны, базары, пристани; фабрики, заводы и т. п.
				М. П.	Ж. П.			
103	Буйдасаръ Нижній, д. музль. ($\frac{9}{10}$) и кнз.	близъ р. Гарни-басаръ, при почт. дорогѣ, 120 верстъ отъ Эривани.	85	240	223	арм.	арм.	Православная каменная церковь 1.
			25	52	43	арм.	григ.	
			1	3	1	ттр.	шіит.	
106	Каракюнлю, д. кнз.	тамъ же, при почт. дорогѣ.	51	199	156	ттр.	шіит.	Модитъ. домъ мусульманскій.
107	Сабунчи (Шах - задо-Али-Сабунчи), д. музль-кад.	при канавѣ изъ р. Гарни-чай.	171	515	436	ттр.	шіит.	Мечетей 2.
108	Таханшалу (Го —), д. музль.	при канавѣ изъ р. Гарни-чай, на почтовой дорогѣ.	49	190	185	арм.	григ.	Церковь 1.
109	Тамамлу, д. музль. . . 2) Налво отъ Гарни-чая.	тамъ же.	41	140	145	арм.	григ.	Церковь 1.
			3	11	13	ттр.	шіит.	
110	Бирх-Бузовандъ, д. кнз.	при р. Гарни-басаръ, у выхода ея изъ ущелья, 25 верстъ отъ Эривани.	25	54	57	арм.	григ.	Близъ — развалины древней армянской крепости Килъ-кадъ .
			1	4	4	курд.	сув.	
111	Агджа-кишлакъ 1-й (Армянскій), д. кнз.	при р. Гарни-басаръ.	26	85	67	арм.	григ.	Церковь арм.-григ. 1.
112	Меграблу, д. музль.	тамъ же.	18	57	44	арм.	григ.	
113	Докувъ, д. кнз. ($\frac{9}{10}$) и музль.	тамъ же.	41	205	185	арм.	григ.	Церковь 1.
			27	89	70	ттр.	шіит.	
114	Зограблу, д. музль. ($\frac{7}{10}$) и кнз.	недалеко отъ р. Гарни-чай.	28	89	75	арм.	григ.	Церковь.
115	Двин-Айсоры, д. кнз.	при канав. Двинъ, въ 25-ти верст. отъ Эривани.	41	137	141	арм.	арм.	
116	Танабани - Меграбъ, д. музль.	при канавѣ изъ р. Гарни-чай.	20	64	59	арм.	григ.	Церковь 1.
117	Меграб-Бурд - кецъ, д. музль.	тамъ же.	23	73	79	арм.	григ.	
			1	7	5	курд.	сув.	
118	Торпах - када (Торп—, Курбан-Були), д. музль-кад.	при канавѣ изъ р. Гарни-чай.	40	125	115	ттр.	шіит.	Остатки земляной крепости.
119	Аяслу, д. музль. . . .	тамъ же.	64	182	179	арм.	григ.	Церковь 1.
			9	30	25	ттр.	шіит.	
120	Кудам-Али - Бузовандъ, д. кнз.	при канавѣ изъ Гарни-чая.	49	174	170	арм.	григ.	Церковь 1.
121	Ахунд - Бузовандъ, д. музль.	тамъ же.	35	110	100	ттр.	шіит.	

ОРИВАНСКАЯ ГУБЕРНІЯ.—I. Уездъ Ориванскій.

№	НАЗВАНІЕ НАСЕЛЕННЫХЪ МѢСТЪ.	ПОЛОЖЕНІЕ.	Число дворовъ.	Число жителей.		Плотность жителей.	Въроисполняемые жалованья.	Церкви и молитвенныя зданія, учебныя и благотворительныя заведенія, почтовыя станціи, ярмарки, базары, пристани; фабрики, заводы и т. п.
				м. п.	ж. п.			
122	Двинъ-Юрджъ-кенди, д. музл. (1/2) и кан.	при каналѣ у подношья Кара-таша.	49 1	200 3	162 1	арм. курд.	гринг. сун.	Церковь арм.-гринг. 1.
123	Двинъ (Дувинъ), д. музл. (1/2) и кан.	при каналѣ изъ р. Гаринъ-чай.	65 19 4	213 56 15	179 43 11	арм. ттр. курд.	гринг. шинг. сун.	Церковь. Бывшая съ 350—859 по Р. X, столица Арменіи, съ 452—924 г. коюдра арм. патрирховъ.
124	Арданаръ, д. кан.	при каналѣ изъ р. Гаринъ-чай, въ 5-ти верстахъ къ с. в. отъ станціи Камару, въ 25 верстахъ къ ю.-ю.-в. отъ г. Оривана.	121 3	421 17	411 10	арм. курд.	гринг. сун.	Церковь 1. Съ заглав селенія — рудъ холмовъ, покрывающій развалины столицы арменіи (Артахата). Курганъ Тахт-Тудатъ (Престолъ Творидата).
125	Беджагагалу (— джагалу), д. музл. (1/2) и кан.	тавлъ-же.	106 3	495 10	428 12	арм. ттр.	гринг. шинг.	Церковь арм.-грингор. 1.
126	Масумлу, (Му—), д. музл.	тавлъ-же.	59	175	185	ттр.	шинг.	
127	Карагагалу, д. музл.	при слитіи р. Гаринъ-чай съ Араксомъ, на почт. дорогѣ.	23 29	194 111	178 57	арм. ттр.	гринг. шинг.	Церковь 1.
128	Чикдагалу, д. музл.	при каналѣ изъ р. Гаринъ-чай, на почт. дорогѣ.	110 9	426 80	356 75	арм. ттр.	гринг. шинг.	Церковь 1.
129	Вашгалу, д. музл.	при каналѣ изъ р. Гаринъ-чай.	65 11	238 41	224 44	арм. ттр.	гринг. шинг.	Церковь 1.
130	Иманджгалу, д. музл.	тавлъ-же.	36	114	100	ттр.	шинг.	
131	Огурбекгалу, д. музл.	при каналѣ изъ р. Гаринъ-чай, на Нахичеванской дорогѣ.	55 16	178 56	171 48	арм. ттр.	гринг. шинг.	Церковь 1.
132	Чинахалу, д. музл.	при каналѣ изъ Гаринъ-чай, между почт. дорогой и Араксомъ.	93	302	233	ттр.	шинг.	
133	—Далуляръ, Бююк—, д. музл.	при каналѣ изъ Гаринъ-чай, на почт. дорогѣ.	60 16	253 58	241 57	арм. ттр.	гринг. шинг.	Церковь 1.
134	Гедаклу (Кичик-Далуляръ), д. музл.	при почтовой дорогѣ.	57	262	244	арм.	гринг.	Церковь 1.
135	Камарлу, д. музл. (1/2) и кан.	при каналѣ изъ р. Гаринъ-чай и почт. дорогѣ (28 вер. отъ Оривана, 115 1/2, отъ Нахичевана).	178 90	662 303	602 260	арм. ттр.	гринг. шинг.	Церковь 2 (именная 1). Мечеть 1. Завозъ 60. Базаръ сѣднелный. Почт. станція.

ЭРВАНСКАЯ ГУБЕРНІЯ.—I. УѢЗДЪ ЭРВАНСКІЙ.

№	НАЗВАНІЕ ПАСЕЛЕННЫХЪ МѢСТЪ.	ПОЛОЖЕНІЕ.	Число дворцовъ.	Число жителей.		Народность жителей.	Народное количество жителей.	Церкви и молитвенныя зданія; учебныя и благотворительныя заведенія; почтовыя станціи; ярмарки, базары, пріставы; фабрики, заводы и т. п.
				М. П.	Ж. П.			
136	Даргалу, д. мулк.	при канавѣ изъ р. Гарин-басаръ, близъ Аракса.	116 4	414 12	353 10	арм. ттр.	григ. шіт.	Церковь 1.
137	Джафарлу-Гюнпуть, д. кзн.	при канавѣ, между почт. дорогой и Араксомъ.	32	168	109	ттр.	шіт.	
138	Кафарлу, коч. кзн.	при канавѣ изъ р. Гарин-чай.	71	303	212	ттр.	шіт.	
139	Навузалу (Шаур—Нов—) д. мулк. (1/10) и кзн.	между почт. дорог. и Араксомъ.	117 11	431 67	396 48	арм. ттр.	григ. шіт.	Церковь 1.
140	Юва, д. мулк.	при канавѣхъ изъ рр. Гарин-и Веди-чай, на почт. дорогѣ.	179 29	642 99	573 87	арм. ттр.	грис. шіт.	Церковь 1. Гончарныхъ завод. С. Масабойян 1.
Область р. Веди-чай.								
а) Въ горахъ.								
141	Пнутъ (Караторнахъ), д. мулк.	въ Джигинскомъ уцельѣ, у истоковъ Джигин-су (Веди-чай), подъ горюю Тол-(Тол-)дагъ (9553' п. у. м.), въ 85-ти вер. отъ Эрвани.	23	88	90	ттр.	шіт.	Резн. древней церкви. Надгробные памятники христіанск. кладбища. Переваль изъ источника Аджиман-чай (Гониманго бассейни) и Восточнаго Арна-чай.
142	Караторнахъ, д. кзн.	въ Джигинскомъ уцельѣ, на рч. Караторнах-чай.	16	72	66	ттр.	шіт.	
143	Хлутъ, д. кзн.	въ Джигинскомъ уцельѣ, при р. Джигин-су.	15	67	47	ттр.	шіт.	Развал. древней церкви. Христіанскіе надгробные памятники.
144	Джирманисъ, (Дже—, Белано), д. кзн.	при Джигин-су (Веди-чай), подъ горюю Кизил-веранъ („золото-дающая“).	55	288	257	ттр.	шіт.	Развал. церкви. Христіанскіе надгробные памятники. Переваль на Говчу, подъ горюю Шил-Джалларъ (8695').
145	Бахчадживъ (Вагч—), д. кзн.	при р. Веди-чай.	28	132	104	ттр.	шіт.	Два глубокихъ озера.
146	Мамед-абды (Нараджа-ларъ), д. мулк.	у истоковъ р. Веди-чай.	6	18	16	ттр.	шіт.	Хуторъ и покосъ солдатскіе.
147	Джигин-Караюотулу, д. кзн.	при ручьѣ Джигин-су (Веди-чай).	44	205	171	ттр.	сун.	
148	Джамун-басаякъ, д. кзн.	при р. Джигин-су.	10	55	39	ттр.	шіт.	
149	Аг-килиса Ах-к—), д. кзн.	въ уцельѣ Зикми, подъ горюю Сигнахъ.	13	67	44	ттр.	шіт.	Развалины церкви. Надгробные памятники. Озеро Кара-гѣль.

ЭРИВАНСКАЯ ГУБЕРНИЯ.—I. Уездъ Эриванскій.

№	НАЗВАНІЕ ПАСЕЛЕННЫХЪ МѢСТЪ.	ПОЛОЖЕНІЕ.	Число дворовъ.	Число жителей.		Народность жителей.	Въроисповѣдніе жителей.	Церкви и общественныя зданія, учебныя и благотворительныя заведенія; почтовыя станціи; ярмарки, базары, пристани; фабрики, заводы и т. п.
				М. П. Ж. П.				
150	Мангюкъ (Манкукъ, Мокъ), д. кзн.	въ ущельѣ Зикми, подъ горою Сиглахъ.	21	11	89	ттр.	шіт.	Разныя церкви. Древніе памятники.
151	Зикми, д. кзн.	въ ущельѣ Зикми (Орумъ), подъ горою Ягъвъ.	29	100	84	ттр.	шіт.	Разныя церкви. Памятники.
152	Гюль-Джигинъ, д. кзн.	при ручьѣ Архипамъ, прав. притока рч. Джигинсу.	20	83	77	ттр.	шіт.	Разн. церквей. Христіанскіе надгробные памятники.
153	Косеуеъ (Косеуеъ), д. кзн.	при родникѣ Косеу-чай.	15	93	58	ттр.	шіт.	Разн. церквей. Памятники.
154	Хосровъ, д. кзн.	при рч. Кус-касу.	15	96	59	ттр.	шіт.	Разн. церквей. Памятники.
155	Аидъ (Аитъ, Уитъ), д. кзн.	въ ущельѣ подъ горою Аидъ.	9	58	48	ттр.	шіт.	
156	Агаси беклю (А-бейли), д. кзн.	тамъ-же.	11	52	48	вурд.	сун. шит.	
157	Ахисъ, д. кзн.	при источникѣ Ахису, на лѣв. притока р. Веди-чай.	33	122	120	ттр.	шіт.	Надгробные памятники. Христіанское кладбище.
158	Армикъ, д. кзн.	при источникѣ Ахису.	46	233	189	ттр.	шіт.	
159	Карабагларъ Верхніе, д. кзн.	при р. Веди-чай.	16	74	61	ттр.	шіт.	Вблизи деревни—развалины церквей.
160	Карабагларъ Нижніе, д. мухль. (Ч) и кзн.	тамъ-же.	80	405	351	ттр.	шіт.	
161	Кешиндагъ, д. кзн.	тамъ-же.	14	46	51	вурд.	сун.	
162	Дохаваъ (Дагнасъ), д. кзн.	тамъ-же.	8	30	29	ттр.	шіт.	
163	Геранисъ, д. кзн.	при источникѣ Геранисъ, на лѣв. притока Веди-чай.	13	64	49	ттр.	шіт.	
164	Карахачъ, д. кзн.	при родникѣ Чашинъ, подъ горою Дюбаки, на Чашин-чай, лѣв. прит. Веди-чай, въ 75-ти верст. отъ Эривани.	31	154	170	ттр.	шіт.	Лѣтнее мѣстопребываніе Эриванскаго уезднаго управленія.
165	Кадилу, д. кзн.	при источникѣ Кадилу, подъ горою Барсакъ, на рч. Чашин-чай, лѣв. притока Веди-чай.	29	150	126	арм.	грят.	
165	Кадилу, д. кзн.	при источникѣ Кадилу, подъ горою Барсакъ, на рч. Чашин-чай, лѣв. притока Веди-чай.	49	229	160	ттр.	шіт.	

ЭРИВАНСКАЯ ГУБЕРНИИ.—I. Уездъ Эриванскій.

№	НАЗВАНИЕ НАСЕЛЕННЫХ МЕСТЪ.	ПОЛОЖЕНИЕ.	Число дворовъ.	Число жи-телей.		Народность жи-те-лей.	Высшееобразованіе жителей.	Церкви и молитвенныя зданія, учебныя и благотвори-тельные заведенія, почтовыя станціи; ярма-ки, базары, пристани; фабрики, заводы и т. п.
				М. П.	Ж. П.			
166	Занджару, д. кзн.	близъ р. Чанан-чай, у подножья хребта Сарай-бу-зургъ (Занджару) (7681, 7927 и 8070').	91	320	387	арм.	григ.	Камен. церк. 1. Вбли-зи деревни—развалины жилыхъ строеній и дре-ней церкви. Монастырь Іоанна Крестителя.
167	Шагаблю (Шагаблу), д. кзн.	при рч. Чанан-чай.	55	260	177	ттр.	шіт.	
168	Чангли, д. кзн.	на верховьяхъ рч. Чангли, пра-вого притока Ве-ди-чай.	6	35	22	ттр.	шіт.	
169	Котузъ (Котузъ), д. кзн.	при рч. Чангли, подъ горою Ко-туз-дагъ (6832').	19	111	77	ттр.	шіт.	
170	Ганглу, д. мулк.	при рч. Веди-чай.	24	83	64	ттр.	шіт.	
б) На плоскости.								
171	Веди-узіа, Воюк-Веди (Верхняя или Боль-шая В.), д. кзн.	на р. Веди-ба-саръ, при выхо-дѣ ея изъ ущелья, 47 верстъ отъ Эривани.	241	690	853	ттр.	шіт.	Мечеть 1.
172	Горованъ (ГѢ—), д. мулк. (2/3) и кзн.	при рч. Веди-ба-саръ.	36	149	95	ттр.	шіт.	
173	Егиджа, д. мулк.	при рукавѣ р. Веди-чай.	18	104	85	ттр.	шіт.	
174	Караляръ, д. мулк.	при немъ-же.	58	253	190	ттр.	шіт.	
175	Шираглу, д. мулк.	при канавѣ изъ р. Веди-чай, на поч-товой дорогѣ.	19	100	50	ттр.	шіт.	
176	Джатгранъ, д. мулк.	тамъ-же.	26	115	97	ттр.	шіт.	
			8	28	25	курд.	евр.	
177	Тайтанъ, д. мулк.	при р. Веди-ба-саръ.	18	91	75	ттр.	шіт.	
178	Реганлу, д. кзн.	при канавѣ изъ р. Веди-басаръ.	23	114	92	арм.	григ.	
179	Данапу, д. кзн.	при канавѣ изъ р. Веди-басаръ, на почт. дорогѣ, 47 верстъ отъ Эривани.	217	917	843	арм.	григ.	Церковь 1 Почт. станц.
			19	113	94	ттр.	шіт.	Предполагается мѣсто-положіе древней сто-лпцы Диния.
			24	113	96	курд.	евр.	
180	Аншаръ, д. кзн.	при канавѣ изъ р. Веди-чай, на почтовой дорогѣ.	115	500	386	ттр.	шіт.	Мечеть 1.

Эриванская губерния.—I. Уезд Эриванский.

№	НАЗВАНИЕ НАСЕЛЕННЫХ МЕСТЬ.	ПОЛОЖЕНИЕ.	Число дворовъ.	Число жителей.			Породности жителей.	Въроисходъ жителей.	Деревя и молитвенныя здания; учебныя и благотворительныя заведенія; почтовые станции; ярмарки, базары, ярстаны; фабрики, заводы и т. п.
				М. П.	Ж. П.	И.			
181	Халиса, д. кзи. . . .	при канавѣ изъ р. Веди-чай, между почтовою дорогою и Араксомъ.	138	476	388	ттр.	шинг.	Молитвенный домъ мусульманскій.	
182	Саруханлу, д. кзи. . . . в) У подножья горы.	тамъ-же.	38	146	112	ттр.	шинг.		
183	Асни, д. музык. . . . По Араксу.	на южномъ склоне хребта Сарай-булагъ (7881'), въ ущельи Асни-дара, при источникѣ Даш-булагъ.	11	46	33	ттр.	шинг.		
184	Веди-суфия, (Кичик-Веди), д. музык.	при канавѣ р. Веди-чай, близъ Аракса, 37 верстахъ отъ Эривани.	94	360	279	ттр.	шинг.		
185	Хорвирабъ, монастырь.	на скалахъ надъ Араксомъ.	1	3	—	арм.	григ.	Въ вѣрности—2 деревни. Вблизи монастыря, построеннаго въ началѣ IV ст. сестрою царя Тирidata, на мѣстѣ гдѣ въ царствованіе Тирidata (286 — 313 по Р. Х.) Григорій Просвѣтитель 14 лѣтъ томился въ колодецъ—развалины укрѣпл., по которымъ здѣсь полагаютъ столицу Арменіи.	
186	Шихларъ (Хорвирабъ), д. музык.	при канавѣ изъ р. Веди-басаръ, близъ Аракса.	79	371	278	ттр.	шинг.	Молитвенный домъ мусульманскій.	
187	Али-Мамед-кишанги, д. кзи. (1/2) и музык.	на лѣвомъ берегу Аракса, 43 версты отъ Эривани.	83	331	276	ттр.	шинг.	Молитвенный домъ. Началъ распродаженіемъ ордисительной книги генерала Каханова.	
188	Шидлу (Шитлу), д. музык. Въ области рч. Чанахчи-чай. а) Въ горахъ.	на лѣвомъ берегу Аракса.	106	453	333	ттр.	шинг.		
189	Чанахчи Верхн. (Гортушъ, Гу-), д. кзи.	въ ущельи Ордун-дара, на верхнемъ концѣ рч. Ордун-чай, въ 90 верстахъ отъ Эривани.	41	145	131	ттр.	шинг.	Подеробные памятники.	

ЭРИВАНСКАЯ ГУБЕРНІЯ.—I. УѢЗДЪ ЭРИВАНСКІЙ.

№	НАЗВАНІЕ НАСЕЛЕННЫХЪ МѢСТЪ.	ПОЛОЖЕНІЕ.	Число дворовъ.	Число жителей.		Продолжительность насел.	Въроисповѣданіе жителей.	Церкви и молитвенныя зданія, учебныя и благотворительныя заведенія, почтовыя станціи; ярмарки, базары, пристани; фабрики, заводы и т. п.
				М. П.	Ж. П.			
190	Чанахчи Нижніе, д. кзн.	при рч. Ордунчай.	74	386	288	арм.	гринг.	Церковь 1.
191	Канхча, д. кзн.	въ ущельѣ Аг-дара, близъ рч. Чанахчи.	34	166	138	арм.	гринг.	Церковь 1.
192	Виралу, д. кан.	при родникѣ, подъ горою Хач-даги (,Крестовой“).	30	223	181	арм.	гринг.	Въ окрестност. — развалины христіанскихъ посел. арм.-гринг. церквей.
193	Кешпи-вераяцъ, д. кзн.	въ ущельѣ, на прав. притоцѣ рч. Чанахчи.	26	163	125	арм.	гринг.	Церковь 1.
194	Гюннут-Джафарлу (Демурчи-Джафарлу), д. кзн.	подъ горою Бозгунши.	21	97	81	ттр.	шинг.	
195	Чивандара, д. кзн.	тамъ-же.	11	58	55	курд.	сун.	
196	Карки (Ке—), д. кзн. б) На плоскости.	при родникѣ Кярки-бузакъ, подъ горою Дашигаръ (Дежгаръ).	13	75	56	ттр.	шинг.	На горѣ—капища, почитавшіяся мусульманами.
197	Садаракъ, д. кзн. Нурдинское общество Бурни. а) Подъводственные Фати-Агъ-Надир-Агабъ.	при выходѣ рч. Чанахчи изъ ущелья, на канавѣ, образующейся изъ родниковъ горы Учаспетъ. На почтовой дорогѣ, въ 65½ верстахъ отъ Эривани, 77¼ вер. отъ Нахичевани.	387	1635	1239	ттр.	шинг.	Мечетей 3. Почтовая станція.
198	Торутъ, зимовникъ.	на правомъ берегу Аракса. Лѣтомъ кочуютъ на Айриджанскихъ пазонныхъ пастбищахъ, Новобаязетского уезда.	116 2	546 8	455 3	курд. —	сун. —*)	
199	Курд-Омаръ, верхній зимовникъ.	тамъ-же.	49	205	225	курд.	сун.	

*) Последніе курды общ. Джелали-Вануки считаются мѣстной администраціею въ Сурмаджинскомъ уездѣ.

ЭРИВАНСКАЯ ГУБЕРНІЯ.—I. УѢЗДЪ ЭРИВАНСКІЙ.

№	НАЗВАНІЕ НАСЕЛЕННЫХЪ МѢСТЪ.	ПОЛОЖЕНІЕ.	Число дворовъ.	Число жителей.		Народности жителей.	Въроисповѣданіе жителей.	Церкви и молитвенныя зданія; учебныя и благотворительныя заведенія; почтовыя станціи; ярмарки, базары, пристани, фабрики, заводы и т. п.
				М.	Ж. П.			
200	Курд-Омаръ, зимовникъ низинный.	на лѣв. бер. Аракса; лѣтомъ на Агманганск. пастбищахъ Новобаязетскаго уѣзда.	53	210	183	курд.	сун.	
201	Авизанъ, зимовникъ. . .	зимомъ на правомъ берегу Аракса; лѣтомъ на Айриджинскихъ пастбищахъ.	102	415	352	курд.	сун.	
—	б) Подвѣдомственные Рустама-Аго Нама-Аго оглы. Кирмизанлинцы.	при Карасу, на персидской границѣ.						
202	Бороланъ (Бур—), зимовникъ.	при рч. Карасу; лѣтомъ на Агманганскихъ пастбищахъ Эриванскаго уѣзда.	60	315	225	курд.	сун.	
203	Курд-Омаръ, зимовникъ средній.	при р. Карасу; лѣтомъ на Агманганскихъ пастбищахъ Новобаязетскаго уѣзда.	48	110	115	курд.	сун.	
204	Реганлу, зимовникъ. . .	на р. Карасу, на прав. берегу. Лѣтомъ на Агманганскихъ пастбищахъ Эриванскаго уѣзда.	31	112	92	курд.	сун.	
—	в) Подвѣдомственные Мамад-Али Мирва Али оглы. Гагурицы.	на правомъ берегу Аракса.						
205	Карасу, зимовн.	между Араксомъ и Карасу, на персидской границѣ. Кочуютъ на Айриджинскихъ и Гюзад-даринск. пастбищахъ Новобаязетскаго уѣзда.	81	289	191	курд.	сун.	
206	Абдо-Арабъ, зимовникъ.	тамъ-же.	45	155	141	курд.	сун.	

ЭРИВАПСКАЯ ГУБЕРНІЯ.—I. УѢЗДЪ ЭРИВАПСКІЙ.

№	НАЗВАНІЕ НАСЕЛЕННЫХЪ МѢСТЪ.	ПОЛОЖЕНІЕ.	Число дворовъ.	Число жителей.		Народность жителей.		Церкви и молитвенныя зданія; учебныя и благотворительныя заведенія; почтовыя станціи; ярмарки, базары, пристани, фабрики, заводы и т. п.
				М.	Ж.	И.	П.	
207	Комыкъ, зимовникъ.	между Араксомъ и Карасу, на персидской границѣ. Дѣломъ на Карандугекъ пастбищахъ Новобалзетскаго уѣзда.	60	206	163	курд.	сун.	
208	Алисорикъ, зимовникъ.	между Араксомъ и Карасу, на персидской границѣ. Дѣломъ на Айриджинск. пастбищахъ.	64	107	100	курд.	сун.	
209	Су-токуланъ, зимовникъ.	между Араксомъ и Карасу, на персидской границѣ. На Лиях-сикъ пастбищ. Новобалзетскаго уѣзда.	104	328	256	курд.	сун.	
210	Бюд-тапа, зимовникъ.	тамъ-же.	60	360	268	курд.	сун.	

II. ЭЧМІАДЗИНСКІЙ УЎЗДЪ.

№	НАЗВАШЕ НАСЕЛЕННЫХЪ МѢСТЪ.	ПОЛОЖЕНІЕ.	Число дворовъ.	Число жителей.		Народность жителей.	Въроисповѣданіе жителей.	Церкви и молитвенныя зданія, учебныя и благотворительныя заведенія; почтовые станции; ярмарки, базары, пристани; фабрики, заводы и т. п.
				м. п.	ж. ш.			
	По Западному Арпа-чаю.							
211	Зага (Кизил-кула), зим. кзн.	при Арпа-чаѣ.	5	23	23	курд.	сун.	
212	Кизил-кула, зим. кзн.	при Арпа-чаѣ.	17	62	48	курд.	сун.	
213	Кивилькульскій, казачій постъ.	при Арпа-чаѣ.	—	—	—	—	—	
214	Кари-кула, зим. кзн.	при Арпа-чаѣ.	19	104	77	курд.	сун.	
215	Казбинъ, зим. кзн.	при Арпа-чаѣ.	10	32	36	курд.	сун.	
216	Камбинскій казач. постъ.	при Арпа-чаѣ.	—	—	—	—	—	
217	Возбуръ, зим. кзн.	при Арпа-чаѣ.	10	44	37	курд.	сун.	
218	Узун-кандъ, зим. кзн.	при Арпа-чаѣ.	7	47	42	курд.	сун.	
219	Узункендскій казачій постъ.	при Арпа-чаѣ.	—	—	—	—	—	
220	Калача, зим. кзн.	у подошвы Ала-гѣва.	9	49	43	курд.	сун.	
221	Зорба, зим. кзн.	на склонахъ горы Вугуты.	8	19	20	курд.	сун.	
222	Тава-кандъ, зим. кзн.	такъ-же.	4	18	19	курд.	сун.	
223	Калаш-бекъ, зим. кзн.	при р. Мастара.	6	24	24	курд.	сун.	
224	Георгіевскій казач. постъ.	при Арпа-чаѣ.	—	—	—	—	—	
225	Кеоргеръ (Гергеръ), зим. кзн.	при Арпа-чаѣ.	16	70	61	курд.	сун.	
226	Каникъ, зим. кзн.	при Арпа-чаѣ.	13	56	54	курд.	сун.	
227	Каравансарай, зим. кзн.	при Арпа-чаѣ.	10	48	39	курд.	сун.	
228	Каравансарайскій Верхній казачій постъ.	при Арпа-чаѣ.	—	—	—	—	—	
229	Каравансарайскій Нижній казачій постъ.	при Арпа-чаѣ.	—	—	—	—	—	

ЭРИВАНСКАЯ ГУБЕРНІЯ.—II. УѢЗДЪ ЭЧМІАДИНСКІЙ.

№	НАЗВАНІЕ ПАСЕЛЕН- НЫХЪ МѢСТЪ.	ПОЛОЖЕНІЕ.	Число дворовъ.	Число жи- телей.			Породность жи- телей.	Вѣроисповѣданіе жителей.	Церкви и молитвенныя зданія; учебныя и благо- творительныя заведенія; почтовые станции; аптека- ри, базары, пристани; фабрики, заводы и т. п.
				М.	Ц.	И. П.			
230	Дешъ, зим. кнн.	при Арпа-чаѣ.	16	56	60	курд.	сун.		
231	Мирзаханъ, зим. кнн. . .	при Арпа-чаѣ.	22	66	74	курд.	сун.		
232	Мирзаханскій казачій постъ.	при Арпа-чаѣ.	—	—	—	—	—		
233	Айрисуфатъ, зим. кнн.	при Арпа-чаѣ.	29	124	99	курд.	сун.		
234	Айрисуфатскій казачій постъ.	при Арпа-чаѣ.	—	—	—	—	—		
235	Таллыкъ, зим. кнн. . . .	при Арпа-чаѣ.	19	69	68	курд.	сун.		
236	Абдурахманъ, зим. кнн.	при Арпа-чаѣ.	7	24	23	курд.	сун.		
237	Абдурахманскій казачій постъ.	при Арпа-чаѣ.	—	—	—	—	—		
238	Хаджи-Байрамъ, д. влд.	при Арпа-чаѣ, не- далеко отъ слія- ніи его съ Арак- сомъ.	81	232	215	курд.	сун.	Мечеть I. Мельницъ 4. Солнечная квартира казач. полка. Вверхъ по Арпа-чаю—разв. гор. Ервандашанъ, сооруж. Ервантомъ II около 60 лѣтъ по Р. Х. Назы- вался и Ервандикаръ (у Ассоника), Востанъ („Порта, столица“) и Сараканъ.	
239	Шабанъ, зим. кнн.	при Арпа-чаѣ.	3	12	13	курд.	сун.		
	На снѣгахъ Алагеза.								
240	Рутъ, зим. кнн.	на горѣ Бугуты.	4	19	19	курд.	сун.		
241	Кіалто, зим. кнн.	на горѣ Бугуты.	13	51	40	курд.	сун.		
242	Ако, зим. кнн.	тамъ-же.	7	25	20	курд.	сун.		
243	Аи-ятаги, зим. кнн. . . .	тамъ-же.	5	18	19	курд.	сун.		
244	Бадилы, зим. кнн.	тамъ-же.	11	33	20	курд.	сун.		
245	Сабунчи, зим. кнн.	на горѣ Бугуты.	11	50	30	курд.	сун.		
246	Бугуты, зим. кнн.	тамъ-же.	9	28	30	курд.	сун.		
247	Кялла-сага, зим. кнн. . . .	тамъ-же.	6	22	12	курд.	сун.		
248	Габбаг-тана, зим. кнн. . . .	на подошвѣ Ала- геза.	4	20	15	курд.	сун.		
249	Мядо, зим. кнн.	тамъ-же.	12	49	33	курд.	сун.		
250	Талынъ, зим. кнн.	тамъ-же.	5	26	20	курд.	сун.		
251	Назаяъ (Шини тана), зим. кнн.	тамъ-же.	11	41	27	курд.	сун.		

ЭРИВАНСКАЯ ГУБЕРНИЯ.—II. Уездъ Эчмадзинскій.

№	НАЗВАНІЕ НАСЕЛЕННЫХЪ МѢСТЪ.	ПОЛОЖЕНІЕ.	Число дворовъ.	Число жителей.		Народность жителей.	Вѣроисповѣданіе жителей.	Церкви и молитвенныя зданія; учебныя и благотворительныя заведенія; почтовые станціи; ярмарки, базары, пристани; фабрики, заводы и т. п.
				М. П.	Ж. П.			
252	Хай-Архадзъ, зим. кзн.	на под. Алагѣза.	6	24	18	курд.	сун.	
253	Карабурунь, зим. кзн.	тамъ-же.	13	58	50	курд.	сун.	
254	Мхтоянъ, зим. кзн.	тамъ-же.	13	59	52	курд.	сун.	
255	Бяклавутъ, зим. кзн.	при р. Мастаръ.	11	34	24	курд.	сун.	
256	Агагчи (Ага-кячикъ), д. кзн.	при р. Мастаръ.	23	90	70	ттр.	шіт.	
			14	53	42	арм.	григ.	
257	Мазарджукъ (—якъ), д. кзн.	при р. Мастаръ.	28	115	126	арм.	григ.	Церковь 1. Мельницъ 5.
258	Нир-Тикянъ, д. влд.	при р. Мастаръ.	8	35	30	ттр.	шіт.	
259	Мастара (Масдара), д. монастырс.	при р. Мастаръ.	148	612	582	арм.	григ.	Церковь, приписываемая VII вѣку. Оставленный монастырь.
260	Нир-Малакъ, д. влд.	при р. Мастаръ.	12	51	40	ттр.	шіт.	
			6	26	20	курд.	сун.	
			3	13	6	арм.	григ.	
					Мал.	Рад.	ники.	
261	Сузувъ, зим. кзн.	при р. Мастаръ.	16	74	50	курд.	сун.	
262	Бизидж-ятагъ, зим. кзн.	тамъ-же.	8	31	29	курд.	сун.	
263	Песан-коши, зим. кзн.	тамъ-же.	4	12	16	курд.	сун.	
264	Будъавремъ (Бюльд—), д. музъ.	на склонахъ Алагѣза.	25	100	90	ттр.	шіт.	
265	Гёвлу, д. кзн. и влд.	на склонахъ Алагѣза.	59	267	250	арм.	григ.	Церковь 1. Мельницъ 4.
266	Талъвъ Старый (Большой, Верхній, Армянскій), д. кзн.	на склонахъ Алагѣза.	122	500	479	арм.	григ.	Церкви 1. Осталенныхъ монастырей 2. Мельницъ 8.
267	Талъвъ Нижний (Малый, Татарскій), д. влд.	на склонахъ Алагѣза.	36	122	126	ттр.	шіт.	Крѣпость съ цитаделью изъ теснаго камня.
			1	5	4	курд.	сун.	
			1	1	1	курд.	сун.	
					Миз.	Без.	ники.	
268	Кирмивлу, д. кзн.	на западн. склонахъ горы Алагѣза.	52	245	227	арм.	григ.	Церковь 1. Мельницъ 7.
			1	3	2	курд.	сун.	
					Миз.	Без.	ники.	
269	Аралъхъ, д. кзн.	тамъ-же.	25	86	86	ттр.	шіт.	
			3	4	6	курд.	сун.	
					Без.	ники.		
270	Дадалу, д. кзн.	тамъ-же.	57	257	221	арм.	григ.	Церковь 1. Мельницъ 3.
271	Шич-хаджи, д. кзн.	тамъ-же.	28	108	125	ттр.	шіт.	

ЭРИВАНСКАЯ ГУБЕРНІЯ.—II. УѢЗДЪ ЭМИАДИНСКІЙ.

№	НАЗВАНІЕ НАСЕЛЕННЫХЪ МѢСТЪ.	ПОЛОЖЕНІЕ.	Число дворовъ.	Число жи- телъ и.		Народность жи- телей.	Въроисповѣданіе жителей.	Церкви и молитвенныя зданія; учебныя и благо- творительныя заведенія; почтовые станціи; ярма- ки, базары, приставы, сѣбрыки, заводы и т. п.
				М. П.	Ж. П.			
272	Приндъ, д. вад.	на ю.-в. склоноѣ Алагѣза.	28	94	85	ттр.	шіит.	Оставленный монасты.
273	Мегрибашъ, д. вад.	на ю.-в. склоноѣ Алагѣза.	45	200	240	ттр.	шіит.	Мечеть 1.
274	Султан-абадъ, отс. д. Мегрибашъ, № 273.	тамъ-же.	8	27	22	ттр.	шіит.	
275	Айманлу, д. кзи.	тамъ-же.	23	101	95	ттр.	шіит.	Мельница 1.
276	Эшмакъ, д. кзи.	тамъ-же.	48	193	170	ттр.	шіит.	
277	Караговмазъ, д. вад.	тамъ-же.	34	144	121	ттр.	шіит.	
278	Агдажа-кала Верхн., д. кзи.	тамъ-же.	53	186	168	ттр.	шіит.	Мельница 1.
279	Агдажа-кала Нижн., д. кзи.	тамъ-же.	59	212	186	ттр.	шіит.	
280	Вашонъ, д. кзи.	тамъ-же.	27	140	98	курд.	іезид.	
281	Сичманлу, д. кзи.	тамъ-же.	14	74	64	курд.	іезид.	
282	Яшмъ, д. кзи.	тамъ-же.	31	134	101	ттр.	шіит.	
283	Бахчаджугъ, д. кзи.	тамъ-же.	10	49	33	ттр.	шіит.	
284	Динъ, д. кзи.	на южномъ скло- ноѣ Алагѣза.	32	123	93	ттр.	шіит.	
285	Магда, д. вад.	на южномъ скло- ноѣ Алагѣза.	23	102	93	ттр.	шіит.	
			1	7	3	курд.	іезид.	
286	Талишъ, д. кзи.	на склоноѣ Алагѣ- за.	43	189	181	арм.	григ.	Церковь 1. Оставлен- ный большой монастырь.
287	Хараба-Акеракъ, д. кзи.	на южномъ скло- ноѣ Алагѣза.	41	166	135	ттр.	шіит.	
288	Шамрянъ, д. вад.	тамъ-же.	4	15	15	ттр.	шіит.	
289	Шамиранъ, зям. муль.	тамъ-же.	15	68	61	курд. общ.	сун. М. Ра- ддики.	
290	Байрамъ-Али, зям. муль- кадарскій.	тамъ-же.	9	41	12	курд. общ.	сун. М. Ра- ддики.	
291	Каравансарай, д. кзи.	тамъ-же.	20	67	69	ттр.	шіит.	Оставленный большой монастырь.
292	Каджрибад - Экивларъ, зям. кзи.	тамъ-же.	4	13	12	курд. общ.	сун. М. Ра- ддики.	
			1	3	1	— общ.	— Диль- жейра- нлы.	

ЭРИБАВСКАЯ ГУБЕРНІЯ.—II. УѢЗДЪ ЭЧМІАДИНСКІЙ.

№	НАЗВАНІЕ ПАСЕЛЕН- НЫХЪ МѢСТЪ.	ПОЛОЖЕНІЕ.	Число дворовъ.	Число жи- телей.		Народность инге- лецъ.	Въросшее число ингелеевъ.	Церкви и казенныя зданія, учебныя и благо- творительныя заведенія, почтовая станція, ярмар- ки, базары, пристани, сабрания, заводы и т. п.
				М. П.	Ж. П.			
	По лѣвому берегу Арак- са, у южнаго подножья Алагеза.							
293	Хеврбеклу, д. влд. . . .	на лѣвомъ бере- гу Аракса, по впаденіи въ него Западнаго Арпа- чл.	57	180	162	ттр.	шіт.	Мельница 1.
294	Ассаръ, д. влд.	тамъ-же.	26	62	48	ттр.	шіт.	
295	Шазъваругъ, д. влд. . .	тамъ-же.	11	40	32	ттр.	шіт.	
296	Карабоба, зим. кзн. . . .	при Араксѣ.	24	91	75	курд.	іезид.	
297	Шагриаръ, д. кзн.	при канавѣ изъ Аракса.	172	728	665	арм.	григ.	Церковь 1. Мечеть 4.
298	Шагриаръ Малый, д. кзн.	тамъ-же.	24	77	74	арм.	григ.	Часовня 1.
			7	28	19	айс.	прав.	
299	Калакархъ, д. кзн.	тамъ-же	41	211	175	арм.	григ.	Церковь 1. Мельница
			3	12	6	курд.	сун.	1.
						общ. Б. Рад- ники *)		
300	Джафар-абадъ, д. кзн. . .	на лѣв. берегу Аракса.	72	275	225	арм.	григ.	Церковь 1. Мельницъ
								2.
301	Ходжа-Ирагу, д. влд. . .	на лѣв. берегу Аракса.	25	91	85	ттр.	шіт.	
302	Джанфида, д. влд.	тамъ-же.	124	495	501	ттр.	шіт.	Мечеть 1. Мельницъ 2.
303	Сардар-абадъ, д. кзн. . .	у южнаго подно- жья Алагеза.	172	661	599	арм.	григ.	Развалины ерѣвосты.
304	Мохла-Баязетъ, д. кзн.	тамъ-же.	138	631	544	арм.	григ.	Церковь 1. Мельн. 3.
305	Кырым-архъ, д. кзн. . . .	тамъ-же.	145	632	583	ттр.	шіт.	Мечеть 1.
306	Курдукули (Гурдукулу), д. кзн.	у подножья Ала- геза, не далеко отъ Аракса.	96	430	380	арм.	григ.	Церковь 1.
307	Игдалу, д. влд.	на лѣв. берегу Аракса.	85	313	249	ттр.	шіт.	Мечеть 1. Мельницъ 2.
308	Армутлу, д. кзн.	близъ лѣв. бере- га Аракса.	49	164	154	арм.	григ.	Церковь 1.
			23	99	79	ттр.	шіт.	
309	Узун-оба, д. кзн.	тамъ-же.	97	344	325	арм.	григ.	Церковь 1. Мельница
								1.
310	Катыр-абадъ, д. кзн. . .	на лѣвомъ берегу Аракса.	28	114	56	курд.	сун.	

*) Курды эти администраціею считаются въ Сурмалинскомъ уездѣ.

ЭРИВАНСКАЯ ГУБЕРНІЯ.—II. Уѣздъ Эчмадзинскій.

№	НАЗВАНІЕ НАСЕЛЕННЫХЪ МѢСТЪ.	ПОЛОЖЕНІЕ.	Число дворовъ.	Число жителей.		Народность жителей.	Варошное дѣленіе жителей.	Церкви и молитвенныя зданія; учебныя и благотворительныя заведенія; почтовая станція; ярмарки, базары, пристани; фабрики, заводы и т. п.
				М.	Ж. П.			
311	Сагатлу, зим. кзн. . . .	на лѣвомъ берегу Аракса.	43	189	118	курд.	сун.	
312	Мето-кало, зим. кзн. . .	на Большомъ Карасу.	14	79	55	курд.	сун.	
313	Камышлу, зим. кзн. . . .	тамъ-же.	44	204	157 общ.	курд. Дилже	сун. Иранлу	
314	Гечерлу, д. кзн.	не далеко отъ Аракса.	224	948	890	арм.	григ.	Церковь 1. Мельница 2.
315	Тапа-диби, д. кзн.	тамъ-же.	51	197	184	арм.	григ.	Церковь 1. Мельница 2. Развалины древнейшей столицы Арменіи Армавиръ, основанной 2000 л. до Р. X., оставленной-же 60 л. по Р. X. Ервандомъ.
316	Кузикуданъ, д. кзн. . .	тамъ-же.	75	311	293	арм.	григ.	Церковь 1.
317	Агджа-архъ, д. влд. . .	на плоскости Араксинской.	56	282	226	ттр.	шіт.	
По р. Абаранъ.								
318	Баш-Абаранъ, д. кзн. . .	при р. Абаранъ.	126	571	537	арм.	григ.	Церковь 1. Мельница 8.
319	Баряндугъ, д. кз.	при маломъ притоцѣ р. Абаранъ.	35	168	145	арм.	григ.	Церковь 1. Мельница 5.
320	Хаджи-Багиръ, д. кзн. .	близъ р. Абаранъ.	22	126	121	арм.	григ.	Церковь 1. Мельница 1.
321	Мульки (Мелькун-кяндъ), д. кзн.	при р. Абаранъ.	40	201	172	арм.	григ.	Церковь 1. Мельница 3.
322	Гюлуджа (К—), д. кзн.	при р. Абаранъ.	68	372	271	арм.	григ.	Церковь 1. Мельница 2.
323	Гюлаблу (К—), д. кзн.	подъ горою Ортугу.	49	236	215	арм.	григ.	Церковь 1. Мельница 2.
324	Имирлу, д. кзн.	на лѣвомъ притоцѣ р. Абаранъ.	40	211	169	арм.	григ.	Церковь 1. Мельница 3.
325	Самадарвешъ, д. кзн. . .	при немъ-же.	28	178	138	арм.	григ.	Церковь 1.
326	Чамурлу, д. кзн.	при р. Абаранъ.	90	444	377	арм.	григ.	Церковь 1. Мельница 2.
327	Аджочакъ, д. кзн.	при рч. Амбарли, прав. притоцѣ р. Абаранъ.	133	686	644	арм.	григ.	Церковь 1. Мельница 5.
328	Такарлу, д. кзн.	на прав. притоцѣ р. Абаранъ, подъ горою Алагъзъ (13436' в. у. в.).	40	177	155	арм.	григ.	Церковь 1.

ЭРИВАНСКАЯ ГУБЕРНІЯ.—II. УѢЗДЪ ЭЧМАДЗІНСКІЙ.

№	НАЗВАНІЕ НАСЕЛЕННЫХЪ МѢСТЪ.	ПОЛОЖЕНІЕ.	Число дворовъ.	Число жителей.		Народность жителей.	Въроисповѣданіе жителей.	Церкви и молитвенныя зданія, учебныя и благотворительныя заведенія, почтовыя станціи; ярмарки, базары, пристани; фабрики, заводы и т. п.
				М. П.	Ж. П.			
329	Тамджелу (Дамжалу), д. кзн.	на маломъ лѣв. притоцѣ р. Абаранъ.	75	383	347	арм.	григ.	Церковь 1. Мельница 4.
330	Молла-Касумъ, д. кзн.	при р. Абаранъ.	63	305	288	арм.	григ.	Церковь замѣчательная 1. Мельница 3.
331	Буци, д. кзн.	при ней-же.	27	126	118	арм.	григ.	Церковь 1. Мельница 2.
332	Казанфаръ, д. кзн. . .	на прав. притоцѣ р. Абаранъ, у подножья Алагёза.	103	544	551	арм.	григ.	Церковь 1. Мельница 4.
333	Бахеръ (Бух—), д. кзн.	при немъ-же.	62	292	271	арм.	григ.	Церковь 1. Мельница 4.
334	Каракилиса, д. кзн. . .	при немъ-же.	80	340	351	арм.	григ.	Церковь 1.
335	Сачлу, д. кзн.	на маломъ лѣв. притоцѣ р. Абаранъ.	50	232	218	арм.	григ.	Церковь 1. Мельница 1.
336	Анна-Кёгъ, д. кзн. . . .	при р. Абаранъ.	100	439	402	арм.	григ.	Церковь 1. Мельница 3.
337	Аствадцингалъ, д. кзн.	при р. Абаранъ.	22	128	114	арм.	григ.	Церковь 1. Мельн. 2.
338	Ширакала, д. кзн. . . .	при рч. Дулу-чай, прав. притоцѣ р. Абаранъ, подъ Алагёзомъ.	74	345	290	арм.	григ.	Церковь 1. Мельница 6. Развалины стариннаго укрѣпленія; лѣтніе пребыванія некоторыхъ армянскихъ царей.
339	Карабулагъ, д. кзн. . . .	влѣво отъ р. Абаранъ.	59	300	289	арм.	григ.	Церковь 1.
340	Норашень, д. кзн.	на лѣвомъ берегу р. Абаранъ.	13	54	60	арм.	григ.	
341	Вазарджугъ, д. кзн. . . .	на прав. притоцѣ р. Абаранъ.	49	233	218	арм.	григ.	Церковь 1. Мельн. 2.
342	Кадача, д. кзн.	на прав. притоцѣ р. Абаранъ.	29	163	146	арм.	григ.	Церковь 1. Мельн. 1.
343	Иланчаланъ, д. кзн. . . .	при правомъ притоцѣ р. Абаранъ.	34	162	134	арм.	григ.	Церковь 1. Мельн. 1.
344	Котуръ, д. кзн.	направо отъ р. Абаранъ.	13	47	42	арм.	григ.	
				9	43	29	ттр.	шіят.
345	Амамлу, д. кзн.	на берегу р. Абаранъ.	44	190	150	ттр.	шіят.	Мельница 1.
346	Кюрд-Али, д. кзн.	то-же.	19	71	61	ттр.	шіят.	Вблизи — разв. Цахке-ванкъ.
347	Сагноса-ванкъ, д. кзн. и влд.	при р. Абаранъ.	14	66	34	ттр.	шіят.	Церковь 1. Оставленный, хорошо сохранившійся монастырь.
			8	36	30	арм.	григ.	

ЭРВАНСКАЯ ГУБЕРНІЯ.—II. УѢЗДЪ ЭЧМІАДИНСКІЙ.

№	НАЗВАНІЕ НАСЕЛЕННЫХЪ МѢСТЪ.	ПОЛОЖЕНІЕ.	Число дворовъ.	Число жителей.		Неработоспособныхъ.	Вероисповѣданіе жителей.	Церкви и молитвенныя зданія; учебныя и благотворительныя заведенія; почтовые стаціи; ярмарки, базары, пристани; фабрики, заводы и т. п.
				М. П.	Ж. П.			
348	Уши, д. кзн.	направо отъ р. Абаранъ.	119	505	404	ттр.	шіт.	Мельницъ 3. Вблизи—разв. Сергеевскіи.
349	Карни (—би), д. кзн. . .	тамъ-же близъ р. Абаранъ.	115	439	389	арм.	григ.	Церковь 1. Мельницъ 3. Развалины гор. Карни—евреевъ.
350	Бичинъ-кендъ, д. кзн. и влд.	выраво отъ р. Абаранъ.	27	115	51	ттр.	шіт.	
351	Оганна-вангъ (Юанна-в—), д. кзн.	при р. Абаранъ.	53	228	212	арм.	григ.	Церковь огромная, во имя св. Юанна Богослова. Мельницъ 2. Большой древній монастырь.
352	Могни (Мугни), д. монастырская.	при р. Абаранъ.	25	75	69	арм.	григ.	Прекрасный монастырь св. Георгія.
353	Аштаракъ, д. кзн. . . .	при р. Абаранъ.	320	1308	1207	арм.	григ.	Церквей 4. Множество развалинъ и старинныхъ весьма замѣчательныхъ надгробныхъ памятниковъ. Школа 1. Мельницъ 4. Каменный мостъ черезъ р. Абаранъ.
354	Ангирсакъ, д. влд. . . .	при р. Шахвертъ, правомъ притоки р. Абаранъ.	17	76	57	ттр.	шіт.	
355	Перси, д. влд.	при рч. Шахвертъ.	26	128	97	ттр.	шіт.	
356	Назраванъ, д. влд. . . .	при рч. Шахвертъ.	45	177	154	ттр.	шіт.	
357	Тани, д. влд.	при ней-же.	57	225	173	ттр.	шіт.	
358	Парби (—пи), д. влд. . .	при ней-же.	80	283	251	арм.	григ.	Церковь глубокой древности. Мельницъ 4. Обширныя развалины. Ромина историка Давара Парпеци.
			23	70	75	ттр.	шіт.	
359	Коша-булагъ, д. кзн. . . .	на верховьяхъ р. Шахвертъ (Амбертъ, Хампуртъ).	13	56	45	ттр.	шіт.	
360	Кетаклу, д. влд.	тамъ-же.	12	40	39	ттр.	шіт.	
			3	20	18	курд.	суа.	
			3	4	7	—	—	
				общ.	Радики	Муртубы		
361	Инаклу, д. кзн.	близъ рч. Амбертъ (Хампуртъ), прав. притоки р. Абаранъ.	17	52	40	арм.	григ.	Церковь 1.
362	Касиль-Тамуръ, д. влд. .	при рч. Шахвертъ.	119	472	422	арм.	григ.	

ЭРИВАНСКАЯ ГУБЕРНІЯ.—II. Уездъ Эчмиадзинскій.

№	НАЗВАНІЕ НАСЕЛЕННЫХЪ МѢСТЪ.	ПОЛОЖЕНІЕ.	Число дворовъ.	Число жп. телег.		Народность жителей.	Вѣроисповѣданіе жителей.	Церкви и молитвенныя зданія, учебныя и благотворительныя заведенія, почтовые станціи; ярмарки, базары, пристани; фабрики, заводы и т. п.
				М. П.	Ж. П.			
363	Ушаганъ (Овшаканъ), д. монастырская.	на правомъ берегу р. Абаранъ, при слияніи съ нею р. Шахвертъ.	224	777	677	арм.	григ.	Церковь 1. Школа 1. Мельница 2. Мостъ черезъ р. Абаранъ. Гробница св. Месроба, избравшаго въ 7 ст. армянскую азбуку, и Вагана Амагуня, побѣдителя Кавказскихъ народовъ. Сраженіе, 16 и 17 августа 1827 г. отряда ген. Красовскаго съ 30,000 персіанами.
364	Бараджаларъ (Каладжиларъ), д. кзн. и влд.	на южномъ скло-нѣ Алагса.	43	156	116	ттр.	шіт.	
365	Аванъ, д. влд.	тамъ-же.	42	175	146	ттр.	шіт.	Весьма древній мона-стырь.
366	Кошъ (Кюльзъ Моисей Хоренск.) д. влд.	тамъ-же.	51	232	185	арм.	григ.	Церковь 1. Останокъ монастыря и грѣ-лость.
			29	126	85	ттр.	шіт.	
367	Уджанъ, д. влд.	тамъ-же.	35	133	102	ттр.	шіт.	
368	Ванк-хараба, д. влд. . .	тамъ-же.	5	23	14	курд.	сун.	
369	Бойтугаъ, д. влд.	на подошвѣ Ала-гса, при р. Ам-пертъ (другой).	30	110	93	ттр.	шіт.	
370	Эрговъ, д. влд.	при р. Ампертъ.	31	135	102	ттр.	шіт.	Мельница 2.
371	Дгиръ (Дыгиръ), д. кзн.	при ней-же.	45	186	178	арм.	григ.	Прекрасная церковь. Мельница 1.
372	Пираганъ, д. кзн. . . .	при р. Ампертъ.	97	445	354	арм.	григ.	Церковь древнѣйшая. Мельница 5.
373	Ахисъ (Акнаъ, древній Агц'къ), д. кзн. и влд.	тамъ-же.	28	114	68	ттр.	шіт.	По вѣстѣи Аня здѣсь погребены кости Ар-мянск. царей (Моис. Хор.)
			2	5	5	курд. общ.	сун.	
374	Акеракъ, д. кзн. и влд.	при р. Ампертъ.	59	215	173	ттр.	шіт.	Мечеть 1.
375	Патринджъ, д. влд. . .	при ней-же.	40	174	153	ттр.	шіт.	
376	Аярлу, д. влд.	при рукавѣ р. Абаранъ.	40	146	119	ттр.	шіт.	
377	Арамлу (—и, Араманиц-гѣтъ), д. влд.	тамъ-же.	8	26	20	ттр.	шіт.	
378	Франганоцъ, д. кзн. . .	при Ампертъ (А-баранъ).	70	210	181	арм.	григ.	Церковь 1. Мель. 4.
379	Хаджикара (Г—), д. кзн.	при р. Абаранъ.	33	121	111	арм.	григ.	Церковь 1. Мель. 2.

ЭРВАНСКАЯ ГУБЕРНІЯ.—II. Уездъ Эчмиадзинскій.

№	НАЗВАНІЕ НАСЕЛЕННЫХЪ МѢСТЪ.	ПОЛОЖЕНІЕ.	Число дворовъ.	Число жи-телей.			Народность жител.	Въроисповѣданіе жителей.	Церкви и молитвенныя зданія, учебныя и благотворительныя заведенія, почтовыя станціи; ярмарки, базары, пристани; фабрики, заводы и т. п.
				М.	П.	Ж. П.			
380	Тосъ, д. влд.	при р. Абаранъ.	43 20	145 78	104 78	ттр. арм.	шіат. григ.	Церковь 1. Мечеть 1. Мельница 1. При этой деревнѣ Азербейджанскій правитель Ашшия въ 895 г. быль разбитъ Армянск. царемъ Смбатомъ.	
381	Хаджиляръ (Г—), д. кн.	тамъ-же.	17 16	79 53	59 59	арм. ттр.	григ. шіит.	Церковь 1. Мельн. 1.	
382	Молла-дурсунъ, д. кн. и влд.	на рукавѣ р. Абаранъ.	18 18	63 63	51 61	арм. ттр.	григ. шіит.	Церковь 1. Мельн. 1.	
383	Брамна (Г—), д. влд. .	на рукавѣ р. Абаранъ, въ 5-ти верстахъ къ с. с. з. отъ Эчмиадзина.	38 17	137 59	136 61	арм. ттр.	григ. шіит.	Церковь 1. Мельн. 1.	
384	Агавнатунъ, д. кн. . .	при рукавѣ р. Абаранъ.	70	250	221	арм.	григ.	Церковь 1.	
385	Хианаусъ (К—), д. кн.	при немъ-же.	65	259	262	арм.	григ.	Церковь 1.	
386	Агджа-калѣ, д. кн. . .	при немъ-же.	34 7	126 17	121 21	арм. ттр.	григ. шіит.	Церковь 1. Мельн. 1.	
387	Бараганлу, д. влд. . . .	при немъ-же.	46	163	135	ттр.	шіит.	Мечеть 1.	
388	Айтагъ, д. кн.	при немъ-же.	107	339	313	арм.	григ.	Церковь 1. Мельн. 1.	
389	Мугаджугъ, д. кн. и мукъадарская.	близъ Эчмиадзина.	54	190	178	арм.	григ.	Церковь 1. Мельн. 1.	
390	Айланлу Верхн., д. кн. и влд.	тамъ-же.	28	89	85	арм.	григ.	Церковь 1. Мельн. 1.	
391	Бѣрпалу (Ю—), д. кн.	при рукавѣ р. Абаранъ, въ 10 верстахъ къ западу отъ Эчмиадзина.	128 2	441 3	406 3	арм. общ.	григ. курд. суя. Безъ кн.	Церковь 1. Мельн. 2.	
392	Самгаръ, д. кн. и влд.	при рукавѣ р. Абаранъ.	105	356	329	арм.	григ.	Церковь 1. Мельн. 1.	
393	Зейна Татарская, д. кн.	при томъ-же рукавѣ.	76	252	240	ттр.	шіит.	Мечеть 1.	
394	Вагаршанатъ, д. монастырская.	при рукавѣ р. Абаранъ, въ 18 верстахъ къ западу отъ Эрвана.	568	1524	1263	арм.	григ.	Резиденція Патріарха - Каеоликоса всѣхъ Армянъ. Уездное Управленіе. Мировой отдѣлъ. Почтовая станція и контора. Телеграфная станція. Монастырей 4. Церковь приходская 1.	

ЭРИВАНСКАЯ ГУБЕРНИЯ.—II. Уездъ Эчмиадзинскій.

№	НАЗВАНІЕ НАСЕЛЕННЫХЪ МѢСТЪ.	ПОЛОЖЕНІЕ.	Число дворовъ.	Число жителей.		Народность жителей.	Вѣроисповѣданіе жителей.	Церкви и молитвенныя зданія, учебныя и благотворительныя заведенія, почтовыя станции; армарки, базары, пристани; фабрики, заводы и т. п.
				М.	Ж. П.			
395	Алибекау, д. кзн. . . .	въ 3-хъ верстахъ къ ю. з. отъ Эчмиадзина.	78	265	211	арм.	гринг.	Мельница 3. Типографіи 2. Духовная Академія 1. Двухкласс. нормальн. училище. Школа 3. Лагогъ 240. Базаръ ежедневный. Церковь 1. Мельн. 1.
396	Айлангу-Ясахлу (Нижнео А—), д. влд.	тамъ-же.	75	231	185	арм.	гринг.	Церковь 1.
397	Зейва Армянская, д. кзн.	на рукавѣ р. Абаранъ.	150	478	443	арм.	гринг.	Церковь 1. Мельн. 3.
398	Бѣлани-Аралыхъ (Ко—), д. кзн.	при рукавѣ р. Абаранъ, въ 8-ми верстахъ къ ю. отъ Эчмиадзина.	96	356	320	ттр.	шіит.	Мечеть 1. Мельн. 1.
399	Турманану, д. влд. . . .	при Большомъ Карасу.	41	149	113	ттр.	шіит.	Мельница 2.
			2	10	8	курд.	сув.	
400	Бархунъ, д. влд.	при Б. Карасу (древній Аргунъ).	132	487	480	ттр.	шіит.	Надгробныя памятники въ видѣ бараана. Тадеа, древн. городъ Моисея Хоренскаго (?).
401	Камарлу, д. влд.	при Б. Карасу.	57	151	144	ттр.	шіит.	Мельница 7.
402	Шариф-абадъ, д. кзн. .	при Б. Карасу близъ Аракса.	52	184	185	ттр.	шіит.	Мельница 2.
403	Ардашаръ, д. кзн.	при Б. Карасу.	44	155	119	арм.	гринг.	Церковь 1.
404	Ардашаръ, зям. кзн. . . .	при р. Карасу.	1	2	3	курд. общ.	сун. Безъ кзн.	
405	Ардашаръ, зям. кзн. . . .	при Б. Карасу.	13	60	59	курд. общ.	сун. Дилъх айрану.	
406	Колубакау (Кулибеклу) Верхн., д. кзн.	недалеко отъ Б. Карасу.	61	183	155	ттр.	шіит.	
407	Колубакау (Кулибеклу) Нижн., д. кзн.	при Б. Карасу.	35	169	129	ттр.	шіит.	
408	Молла-Абдалъ, д. кзн.	недалеко отъ Б. Карасу.	38	140	160	ттр.	шіит.	Мечеть 1. Мельница 1.
409	Чубухчи, д. кзн.	при Б. Карасу близъ Аракса.	45	150	164	арм.	гринг.	Церковь 1. Мельн. 2.
410	Эвджиларъ, д. кзн. . . .	при Араксѣ, при шоссе.	61	256	236	арм.	гринг.	Церковь 1. Мельн. 1.
411	Маркара, д. кзн.	на лѣвомъ берегу Аракса, въ 19-ти верстахъ къ ю. з. отъ Эчмиадзина.	87	319	259	арм.	гринг.	Церковь 1. Мельница 2. Почтовая станція. Назначена для штаб-квартиры 164-го пѣх. Запачальскаго полка.

ЭРІВАНСКАЯ ГУБЕРНІЯ.—II. Уѣздъ Эчмиадзинскій.

№	НАЗВАНІЕ НАСЕЛЕННЫХЪ МѢСТЪ.	ПОЛОЖЕНІЕ.	Число дворовъ.	Число жителей.		Народность жителей.	Вѣроисповѣданіе жителей.	Церкви и молитвенныя зданія; учебныя и благотворительныя заведенія; почтовыя станціи; ярмарки, базары, пристаяны; сабрания, заводы и т. п.
				М.	Ж. П.			
412	Софя-абадъ, д. кзн. . .	при Б. Карасу.	22	96	94	ттр.	шіт.	Мельницаъ 5.
413	Хатун-архъ Верхній, д. кзн.	тамъ-же.	64	200	161	арм.	григ.	Церковь 1. Мелья. 3.
414	Хатун-архъ Нижній, д. кзн.	тамъ-же.	161	492	465	арм.	григ.	Церковь 1. Мелья. 2.
415	Баргабазаръ, д. кзн. . .	тамъ-же.	81	328	246	ттр.	шіт.	Мечеть 1. Мельницаъ 2.
			3	20	24	курд. сун. общ.	М. Радикки.	
416	Хараба-Кѣлани, д. кзн.	тамъ-же.	43	129	107	ттр.	шіт.	
417	Гачнаръ, д. кзн. . . .	между рр. Б. Карасу и Араксомъ.	36	111	86	ттр.	шіт.	
418	Чобангара, д. кзн. . . .	между рр. Карасу и Зангою.	255	1293	1044	ттр.	шіт.	Мечеть 1.
По р. Зангѣ и у подножья горы Карниархъ.								
419	Кирашлу, д. кзн. . . .	близъ Занги.	71	288	176	ттр.	шіт.	Мельницаъ 4.
420	Бабакиши, д. кзн. . . .	на маломъ правомъ прит. Занги.	42	174	94	ттр.	шіт.	Мельница 1.
421	Бялаш-кендъ, д. кзн. . .	тамъ-же.	47	183	105	ттр.	шіт.	Мельницаъ 2.
422	Бараджоранъ, д. кзн. . .	тамъ-же.	34	139	133	арм.	григ.	Церковь 1. Мелья. 3.
			30	136	97	ттр.	шіт.	
423	Бялашамъ, д. кзн. . . .	при Зангѣ.	33	116	91	ттр.	шіт.	
424	Тягитъ, д. кзн.	при Зангѣ.	22	121	96	ттр.	шіт.	
425	Аркелъ, д. кзн.	при Зангѣ.	40	172	158	ттр.	шіт.	Церковь 1. Мелья. 1.
426	Ашир-абадъ, д. кзн. . . .	при Зангѣ.	17	75	61	ттр.	шіт.	
427	Джатаранъ, д. кзн. . . .	при Зангѣ.	53	207	161	ттр.	шіт.	
428	Тухи-Наби, д. кзн.	у подножья горы Карни-архъ.	26	124	103	ттр.	шіт.	
429	Довра-хараба, д. кзн. и моваст.	тамъ-же.	16	89	79	арм.	григ.	
430	Барга-ванкъ, д. кзн. и моваст.	тамъ-же.	13	66	52	арм.	григ.	
431	Егвартъ, д. кзн. и моваст.	тамъ-же.	140	529	514	арм.	арм.	Церковь замѣчательной архитектуры, основанная Григоріемъ Мамиконіаномъ. Мельницаъ 6.
			10	25	22	курд. сун. общ.	Б. Радикки.	

ЭРИВАНСКАЯ ГУБЕРНІЯ.—II. Уездъ Эчмиадзинскій.

№	НАЗВАНІЕ НАСЕЛЕННЫХЪ МѢСТЪ.	ПОЛОЖЕНІЕ.	Число дворовъ.	Число жителей.		Народность жителей.	Вѣдомственное жительство.	Церкви и молитвенныя зданія; учебныя и благотворительныя заведенія; почтовыя станціи; ярмарки, базары, пристани, фабрики, заводы и т. п.
				М. П.	Ж. П.			
—	Миланы, общество (кроме показанныхъ подъ №№ 240—255, 267 и 268).	въ разныхъ деревняхъ Сардарабдскаго участка.	4	13	12	курд.	сун.	
—	Іевиды, записанные въ Сурмалянск. уездѣ.	въ Сардарабдскомъ участкѣ, по армянскимъ деревнямъ—въ качествѣ пастуховъ.	31	139	107	курд.	іевид.	
—	Хасанлы (Г—), часть общества.	въ разныхъ деревняхъ Сурмалянскаго участка и Сардарабдскаго участка Эчмиадзинскаго уезда.	35	128	105	курд.	сун.	

III. СУРМАЛИНСКІЙ УЪЗДЪ.

№	НАЗВАНІЕ НАСЕЛЕННЫХЪ МѢСТЪ.	ПОЛОЖЕНІЕ.	Число дворовъ.	Число жителей.		Народность жителей.	Възрослое население.	Церкви и молитвенныя зданія, учебныя и благотворительныя заведенія; почтовыя станціи; ярмарки, базары, пристани; сабрания, заводы и т. п.
				М. П.	Ж. П.			
	По правымъ притокамъ Аракса.							
	Нагорная полоса.							
432	Агдашъ (Ахтамъ), зим. общ. Джуники.	при рч. Тааячи- (Загаран.) чай.	5	12	9	курд.	сун.	
433	Тааячинскій гордонный постъ.	близъ рч. Тааячи - (Загаран.) чай.	—	—	—	—	—	
434	Туть Верхній, зим. общ. Джуники.	при той-же рчкѣ.	4	15	13	курд.	сун.	
435	Туть Нижній, зим. общ. Джуники.	при ней-же.	3	10	10	курд.	сун.	
436	Тааячи, зим. общ. Джуники.	при ней-же.	7	29	23	курд.	сун.	
437	Бараджоранъ, зим. общ. Джуники.	при ней-же.	6	22	14	курд.	сун.	
438	Карыкъ, зим. обществ. Джуники.	на маломъ прав. притоку Аракса, къ з. отъ дер. Парнаутъ.	7	35	28	курд.	сун.	
			5	18	16	общ.	Б. Радикъ.	
439	Була, зим. общ. Джуники.	тамъ-же.	16	74	61	курд.	сун.	
440	Инджа-су, зим. общ. Б. Радикъ.	на томъ-же маломъ прав. притоку.	7	26	16	курд.	сун.	
441	Инджасу 2-й, зим. Б. Радикъ.	тамъ-же.	4	17	10	курд.	сун.	
442	Тандуракъ, д. кзн. . .	при рч. Тандуракъ.	14	39	48	курд.	сун.	
443	Сары - булагъ (Сариб—), д. кзн.	близъ рч. Тандуракъ.	9	29	34	курд.	сун.	
444	Кавакфаръ, д. кзн. . .	при рч. Тандуракъ.	10	32	23	курд.	сун.	

Эриванская губерния.—III. Уезд Сурмалинский.

№	НАЗВАНИЕ ПАСЕЛЕННЫХ МѢСТЪ.	ПОЛОЖЕНІЕ.	Число домовъ.	Число жи-телей.		Народности жи-телей.	Вырожденіе языковъ.	Церкви и молитвенныя зданія; учебныя и благотвори- тельныя заведенія; почтовая станція; ярмар-ка, базары, пристани; слободы, заводы и т. п.
				М.	Ж. П.			
445	Карапугъ, зим. общ. В. Радикн.	при рч. Танду- ракъ.	7	25	18	курд.	исезд.	
446	Вадилу (Ваберлу), зим. общ. В. Радикн.	при рч. Танду- ракъ.	9	30	18	курд.	сун.	
447	Джаванлу (Джав —), зим. общ. В. Радикн.	при рч. Танду- ракъ.	13	47	24	курд.	сун.	Вблизи — источник мине- ральной воды.
448	Казиконаранъ (Кызыл- коноранъ), д. кзн. (об- щества Спикни).	близъ рч. Танду- ракъ.	9	47	54	курд.	исезд.	
449	Казиконаранъ, д. кзн.	тамъ-же.	40	152	134	арм.	гринг.	
450	Казиконаранскій корд. постъ.	при рч. Танду- ракъ.	—	—	—	—	—	
451	Осеман-кой, зим. общ. В. Радикн.	при рч. Танду- ракъ.	7	33	15	курд.	сун.	
452	Османкойскій кордонный постъ.	при рч. Танду- ракъ.	—	—	—	—	—	
453	Рагбать (Рахбетъ), зим. общ. В. Радикн.	направо отъ рч. Тандуракъ.	7	26	14	курд.	сун.	
454	Эшак-мейданъ, зим. общ. В. Радикн.	направо отъ рч. вкн.	1	4	4	курд.	сун.	
455	Вахджакъ, зим. общ. В. Радикн.	направо отъ рч. вкн., выше дер. Парнаутъ.	4	17	8	курд.	сун.	
456	Мирзаханъ, д. влд.	близъ рч. Тандуракъ, на скатъ горы Кабахта (8296').	6	25	25	ттр.	шинт.	
457	Мирзаханскій кордонный постъ.	при рч. Танду- ракъ.	—	—	—	—	—	
458	Шами, д. кзн.	близъ рч. Танду- ракъ, на скатъ горы Кабахта.	9	57	40	ттр.	шинт.	
459	Чирахлу (Чар —), д. влд.	близъ рч. Танду- ракъ.	7	31	25	ттр.	шинт.	
460	Эшак-марданскій корд. постъ.	при рч. Танду- ракъ.	—	—	—	—	—	
461	Парнаутъ, д. влд.	при рч. Танду- ракъ.	45	210	179	ттр.	шинт.	Вблизи, на горъ, разв. замка Кёр-оглы (Кёр- оглы-каласъ или Ир- абадъ).
462	Парнаутскій корд. постъ.	на берегу Ара- кса.	—	—	—	—	—	
463	Атабекскій корд. постъ.	на Араксѣ.	—	—	—	—	—	

Эриванская губерния.—III. Уездъ Сурмалинскій.

№	НАЗВАНИЕ ПАСЕЛЕН- НЫХЪ МѢСТЪ.	ПОЛОЖЕНІЕ.	Число дворовъ.	Число жи- телей.			Народность жи- телей.	Вѣроисповѣданіе жителей.	Церкви и молитвенныя зданія, учебныя и благо- творительныя заведенія, почтовые станціи; ярмар- ки, базары, ярстаны, фабрики, заводы и т. п.
				М.	Ж.	И.			
464	Агабекъ, д. кзн.	на берегу Арак- са.	4	14	15	ттр.	шінт.		
465	Агдашъ (Старый), д. влад.	на маломъ прито- кѣ Аракса.	19	68	56	ттр.	шінт.		
466	Алиханлу, д.	у подошвы горы Тавялту, на дру- гомъ маломъ прито- кѣ Аракса.	12	33	44	ттр.	шінт.		
467	Килчлу (Клчч), д. кзн.	при немъ-же.	14	68	60	ттр.	шінт.		
468	Агдашскій корд. постъ.	на Аракезъ.	—	—	—	—	—		
469	Кизил-тапинскій корд. постъ.	при Аракезъ.	—	—	—	—	—		
470	Огруджа, д. влад.	при рч. Огруджа (Деревентъ), у под. горы Нер- ли-дагъ (10650').	22	74	59	ттр.	шінт.		
471	Ирдамаръ, зем. общ. В. Гадинъ.	тамъ-же.	12	47	24	курд.	сун.		
472	Огруджинскій кордонный постъ.	при рч. Огруджа.	—	—	—	—	—		
473	Барадашъ, д. кзн.	при рч. Огруджа.	10	53	57	ттр.	шінт.		
474	Кырк-булагъ, д. кзн.	сѣверо-вост. отъ дере- вни Калача.	14	72	53	курд.	іезид.		
			6	37	27	—	—		
					27	общ.	Хаса		
475	Калачинскій кордонный постъ.	на верхов. рч. Огруджа.	—	—	—	—	—		
476	Калача, д. кзн.	близъ рч. Огруд- жа.	31	133	111	ттр.	шінт.		
477	Грама Верхняя (Гро- Алахверди - Хараба), д. кзн.	близъ рч. Огруд- жа.	21	78	57	ттр.	шінт.		
478	Грама Нижняя, д. кзн.	при рч. Огруджа, притокъ р. Вар- темиръ (Чичча- набъ).	21	91	95	ттр.	шінт.		
479	Алхалыкъ, д. кзн.	при рч. Огруджа.	16	71	60	ттр.	шінт.		
480	Джаидервинскій корд. постъ.	при рч. Кырк- булагъ.	—	—	—	—	—		
481	Джан-дервинъ (Дж- двринъ), д. кзн.	при рч. Кырк- булагъ, притокъ р. Вартемиръ.	19	73	70	ттр.	шінт.		
482	Соху-булагъ (Соху-бу- лахъ), д. кзн.	близъ рч. Кырк- булагъ.	5	19	14	ттр.	шінт.		

ЭРЗАВСКАЯ ГУБЕРНІЯ.—III. Уездъ СУРМАЛІНСКІЙ.

№	НАЗВАНІЕ НАСЕЛЕННЫХ МѢСТЪ.	ПОЛОЖЕНІЕ.	Число дворовъ.	Число жителей.			Народность жителей.	Въ роисповодное мѣстѣ.	Церкви и молитвенныя зданія; учебныя и благотворительныя заведенія; почтовыя станціи; ярмарки, базары, пристани; фабрики, заводы и т. п.
				М. П.	Ж. П.	И. П.			
483	Агдизъ (—изъ), д. кзп.	при рч. Кырх-булагъ.	17	84	64	ттр.	шіит.		
484	Кум-булагъ, д. кзп. . .	вблизи отъ рч. Кырх-булагъ.	26	82	76	ттр.	шіит.		
485	Калаклу (Ки—), д. кзп.	при рч. Кырх-булагъ.	11	46	42	ттр.	шіит.		
486	Чичаклу, д. кзп. . . .	близъ рч. Кырх-булагъ.	29	90	85	ттр.	шіит.		
487	Сари - Абдалъ (Сарба-далъ), д. кзп.	при рч. Кырх-булагъ.	11	47	40	ттр.	шіит.		
488	Хидымлю, д. кзп. . . .	близъ рч. Кырх-булагъ.	16	85	74	ттр.	шіит.		
489	Кигинъ, д. влд.	при рч. Вуртемиръ.	16	60	47	ттр.	шіит.		
			2	11	10	курд.	сун.		
			общ.	Джалалы - С	аканам				
490	Тавалты (—у), д. кзп.	у подошвы горы Тавалты (8409').	37	137	116	ттр.	шіит.		
491	Гей-дашъ, зем. обществ. Джалалы - Сиканлы.	тамъ-же.	7	24	22	курд.	сун.		
492	Валык-гёльскій лѣтній корд. постъ.	при горѣ Синахдагъ, надъ озеромъ Валык-гёль (7340').	—	—	—	—	—		
493	Кум-булагъ, зем. общ. Хасанлы.	близъ горы Синахъ.	2	8	7	курд.	ісзид.		
494	Ваш-Сенакъ (Сенак-баш), зем. общ. Хасанлы.	на верхов. рч. Сенакъ (Синахъ).	12	64	53	курд.	ісзид.		
495	Зариф-хавъ, зем. общ. Хасанлы.	на маломъ Синахъ.	16	67	77	курд.	ісзид.		
496	Кырх-булагъ, зем. общ. Хасанлы.	тамъ-же.	6	37	27	курд.	ісзид.		
497	Он-булагъ, зем. обществ. Хасанлы.	тамъ-же.	15	66	52	курд.	ісзид.		
498	Дудахъ (Дутагъ), зем. общ. Хасанлы.	тамъ-же.	15	73	51	курд.	ісзид.		
499	Астави (—ю), зем. общ. Хасанлы.	тамъ-же.	29	119	89	курд.	ісзид.		
500	Таш-кёрни, зем. общ. Хасанлы.	при рч. Синахъ.	9	60	42	курд.	ісзид.		
501	Караджоранъ (—джирянь), д. кзп.	при рч. Синахъ.	17	69	56	ттр.	шіит.	Кисляя минеральныя воды (Турш-булагъ).	

ЭРИВАПСКАЯ ГУБЕРНИЯ.—III. Уездъ СУРМАЛІНСКІЙ.

№	НАЗВАНІЕ НАСЕЛЕННЫХ МѢСТЪ.	ПОЛОЖЕНІЕ.	Число дворовъ.	Число жителей.		Народность жителей.	Възрословъ и дѣтскій возрастъ.	Церкви и молитвенныя зданія; учебныя и благотворительныя заведенія; почтовыя станціи; ярмарки, базары, пристани, фабрики, заводы и т. п.
				М. П.	Ж. П.			
502	Караджоранскій кордон. постъ.	при рч. Синахъ.	—	—	—	—	—	
503	Кай-хараба, д. кзн. . .	при рч. Синахъ, подъ горою Кош-башъ (8650').	14	43	47	ттр.	шіт.	
504	Дамуреханъ (Темпиреханъ), д. влд.	при рч. Синахъ.	10	45	30	ттр.	шіт.	
505	Дамуреханъ, зим. общ. Хасанлы.	смежно съ предыдущемою деревнею.	14	64	65	курд.	іезид.	
506	Куру-агаджъ, д. кзн. .	тамъ-же.	32	106	86	ттр.	шіт.	
507	— Бензакъ- (Банзахъ) Юхари, д. кзн.	при рч. Синахъ.	11	57	44	ттр.	шіт.	
508	— Бензакъ, Ашага-, д. влд.	при рч. Синахъ.	19	68	59	ттр.	шіт.	
509	Ахунд - абадъ (Хамуркесанъ), д. кзн.	близъ иел-же.	10	48	46	ттр.	шіт.	
510	Хараба-Парчанисъ, д. .	близъ рч. Синахъ.	46	132	118	ттр.	шіт.	
511	Калача-Парчанисъ (Калача-Паучанисъ, П-К-), д. кзн.	близъ иел-же.	18	85	81	ттр.	шіт.	
512	Кай-кишлагъ, д. кзн. .	при рч. Синахъ.	12	49	50	ттр.	шіт.	
513	Абаскульскій кордонный постъ.	на прав. притока рч. Синахъ (Аксария), при озертъ Абас-гёль.	—	—	—	—	—	
514	Абас-гёль (Абас-куль), д. кзн.	тамъ-же.	25	155	126	арм.	григ.	
			5	23	21	ттр.	шіт.	
515	Караджабагъ (Камъбашъ), д. кзн.	подъ горою Камъбашъ (Кош-башъ) (8650' н. у. м.).	18	68	56	ттр.	шіт.	
516	Караджа-бегъ, зим. общ. Джавалы-Вануки.	тамъ-же.	1	2	2	курд.	сув.	
517	Ташуджанъ (Даш-учанъ), зим. общ. Хасанлы.	при рч. Синахъ.	6	41	28	курд.	іезид.	
518	Ташуджанскій кордон. постъ.	смежно съ предыдущимъ зимовникомъ.	—	—	—	—	—	
519	Кочъбашъ (Г-), зим. общ. Хасанлы.	тамъ-же, подъ горою Кош-башъ (8650').	11	64	34	курд.	іезид.	

ЭРВАНДСКАЯ ГУБЕРНІЯ.—III. Уездъ Сурмалинскій.

№	НАЗВАНІЕ НАСЕЛЕННЫХ МѢСТЪ.	ПОЛОЖЕНІЕ.	Число дворовъ.	Число жи-телей.		Плотность жи-телей.	Въселемское жителѣй.	Церкви и молитвенныя зданія; учебныя и благотвори-тельные заведенія; почтовыя станціи; ярмарки, базары, пристаны, фабрики, заводы и т. п.
				М. П.	Ж. П.			
520	Каракююндю, д. влд.	при рч. Синахъ (Акеракъ).	8 1	37 4	29 3	ттр. курд.	шіит. сун.	
521	Али-коса (Али-кочакъ), д. кзи.	у подошвы горы Кошбашъ.	22	119	92	ттр.	шіит.	
522	Инджа (Али-коса-И-), д. кзи.	при рч. Акеракъ.	18	73	65	ттр.	шіит.	
523	Гюляби (Гуляби), д. влд.	при рч. Акеракъ.	8	37	22	ттр.	шіит.	
524	Акаракъ (Акеракъ), д. влд.	при рч. Акеракъ.	63	258	218	ттр.	шіит.	
525	Суки, д. влд.	при рч. Акеракъ.	39	114	118	ттр.	шіит.	
526	Камышау, д. влд.	близъ той-же рѣки.	51	199	174	ттр.	шіит.	
527	Чичивать, д. кзи.	при рч. Чичивать (Аджи-чай), 3581' н. у. м.	13	59	53	ттр.	шіит.	Кульмисская соляная лодка.
528	Кульпъ, д. кзи.	въ С.-З. отъ соленой горы, при рч. Чичивать (Шур-чай).	275	1048	956	арм.	григ.	Церковь 1.
529	Тураби, д. влд.	при Аракъ, на яввахъ Ида-гаджи-архъ (3200' н. у. м.).	41	127	133	ттр.	шіит.	
530	Иирлю (Иирали), д. влд.	близъ Аракса.	25	87	90	ттр.	шіит.	
531	Сурмали (-лу), д. влд.	при Араксѣ (3225' н. у. м.) и р. Аджи-чай (древнѣе Аракъ).	45	156	135	ттр.	шіит.	Развалины крепости Сурмали (у ярмарки Мари или Сурб-Мари). Въ 3-хъ верстахъ ниже, при Араксѣ—разн. врыи. Каракада, въ древности Тиграпакертъ.
532	Карикала, зим. обществ. Джагалал-Саваналы.	при Араксѣ, ниже Сурмалу. Живуть въ пещерахъ.	21	58	63	курд.	сун.	Место г. Ервандакертъ, основ. около 60 г. по Р. Х. армянскій царь Ервандозъ II.
533	Сулаха (Саахай), д. кзи.	подъ горною Сулаха-дагъ, близъ границы.	6	31	29	курд.	сун.	
534	Асалилу, д. влд.	тамъ-же.	8	66	41	курд.	ісизд.	
535	Асалилу, зим. общ. Хасалилы.	тамъ-же.	4	22	11	курд.	ісизд.	
536	Хараба-Барахтшиъ, д. общ. Хасалилы.	тамъ-же.	8	25	14	курд.	ісизд.	

Эриванская губерния.—III. Уезд Сурмалинский.

№	НАЗВАНИЕ НАСЕЛЕННЫХ МѢСТЪ.	ПОЛОЖЕНІИ.	Число дворовъ.	Число жителей.		Народность жителей.	Варисовращающіе животные.	Церкви и молитвенныя зданія; учебныя и благотворительныя заведенія; почтовые станціи; ярмарки, базары, пристани; фабрики, заводы и т. п.
				М.	Ж. П.			
537	Асланы, корд. постъ.	въ горахъ, близъ турецкой границы.	—	—	—	—	—	
538	Товускюнъ (Таузкуль), д. влд.	при ручьѣ.	33 27	123 112	101 96	ттр. арм.	шинт. григ.	
539	Таузкульскій кордонный постъ.	тамъ-же.	—	—	—	—	—	
540	Гюллуджа (Коллуджа, Гулуджа), д. кзи.	при ручьѣ.	73 1	398 8	352 4	арм. курд.	григ. сун.	
541	Молла-Камаръ (Муллаг—), д. кзи.	при томъ-же ручьѣ.	44	205	171	арм.	григ.	
542	Ирсахъ (Ирасахъ), д. влд.	при томъ-же ручьѣ.	13	47	39	ттр.	шинт.	
543	Сѣгютлу (Согульты, Сатгалы), зим. общест. Джаламы-Сыканы.	тамъ-же, бл. горы Оюкы (5347').	30	106	112	курд.	сун.	
544	Ягзы, д. влд.	въ горахъ, близъ турецкой границы.	5	16	14	ттр.	шинт.	
545	Яети-булагъ, зим. общ. Хасанлы.	тамъ-же.	16	96	81	курд.	исзид.	
546	Яглинскій корд. постъ.	тамъ-же.	—	—	—	—	—	
547	Ирахалъ (— халлы), зим. общ. Хасанлы.	близъ границы.	13	88	70	курд.	исзид.	
548	Сичанлу, д. влд.	тамъ-же.	20	58	59	ттр.	шинт.	
549	Кызыл-кузи (Кызылк—), д. влд.	тамъ-же.	37	120	90	ттр.	шинт.	
550	Кызылкульскій кордон. постъ.	тамъ-же.	—	—	—	—	—	
551	Ташлыджа, д. влд.	тамъ-же.	11	64	37	ттр.	шинт.	
552	Карагасаръ, д. кзи.	тамъ-же.	4	23	13	ттр.	шинт.	
553	Гюль-Ахмедъ, д. влд.	тамъ-же.	12	50	44	ттр.	шинт.	
554	Хусейн-кендъ (Г—), д. влд.	близъ границы.	16	63	50	ттр.	шинт.	
555	Кетерлу-улія (Кут—, Кот—), д. влд.	тамъ-же подъ горою Кутурлу (5871').	9	33	30	ттр.	шинт.	
556	Кетерлу (Кут—, Котурлу) Низши, д. влд.	тамъ-же.	14 1	66 7	51 2	ттр. курд.	шинт. сун.	Развалины Котурлу.

№	НАЗВАНІЕ ПАСЕЛЕННЫХ МѢСТЪ.	ПОЛОЖЕНІЕ.	Число дворовъ.	Число жи-телей.		Породность жи-телей.	Вариспольские жители.	Церкви и молитвенныя зданія; учебныя и благотвори-тельные заведенія, почтовыя станціи; ярмарки, базары, пристани; фабрики, заводы и т. п.
				М. П.	Ж. П.			
557	Ашиг - Хусейнъ (Аша-Г—), зим. общ. Хасан-лы.	тамъ-же, подъ горою Котургу.	8	38	33	курд.	іезид.	
558	Мардеванъ (Марзеванъ, Нарзеванъ), зим. общ. Вабянлы.	тамъ-же.	21	101	86	курд.	сун.	
559	Караюной, зим. общ. Вабянлы.	тамъ-же.	2	4	6	курд.	сун.	
560	Каравансарайскій корд. постъ.	близъ турецкой границы.	—	—	—	—	—	
561	Буджахъ, д. влд.	тамъ-же.	16	66	58	курд.	сун.	Изъ югу — Куджахскій переваль (7245') на турецкой границѣ.
562	Асма (Осма), зим. общ. Б. Радикъ.	тамъ-же.	15	68	49	курд.	сук.	
563	Гармянавъ (Гарманша), зим. общ. Хасанлы.	близъ границы, подъ горою Гар-маншу (8866').	17	94	79	курд.	іезид.	
564	Хараба-Мирза (М—Х—), д. кзн.	тамъ-же.	9	37	29	курд.	сун.	
565	Чарсала Ало - Хазне-ага, зим. общ. Хасанлы.	подъ горою Чар-сала (7924').	11	65	51	курд.	іезид.	Изъ этого зимовникъ летомъ 1877 г. была стоянка Исмаил-пашы.
566	Куши, зим. общ. Хасанлы.	тамъ-же.	14	68	61	курд.	іезид.	
567	Караван-сарай, зим. общ. Хасанлы.	тамъ-же.	13	68	48	курд.	іезид.	Разъ вѣрности и караван-сарая.
568	Аликочакскій кордон. постъ.	на границѣ.	—	—	—	—	—	
569	Дибаклу (Дыбаклю), д. кзн.	подъ Чапгильскими высот., смежно съ дер. Зоръ.	11	56	40	курд.	іезид.	
570	Зоръ, д. кзн.	при турецкой границѣ, у подножія Ах-бузакъ (8314') и Чапгильскихъ высоты (10645').	45	240	174	курд.	іезид.	
			2	13	10	курд.	сун.	
571	Зорскій корд. постъ.	тамъ-же.	—	—	—	—	—	
572	Оручманъ (Оруч -), д. кзн.	подъ горою Кара-чумакъ.	15	49	22	курд.	іезид.	
573	Вандамурадъ Верхній, д. влд.	тамъ-же.	7	36	28	тур.	шіит.	
574	Вандамурадъ Нижній, (Александр-абадъ), д. влд.	тамъ-же, при прудѣ.	14	78	46	курд.	іезид.	
			4	16	9	—	сун.	
			5	22	10	арм.	гринг.	

№	НАЗВАНІЕ НАСЕЛЕННЫХЪ МѢСТЪ.	ПОЛОЖЕНІЕ.	Число домовъ.	Число жи-телей.			Народность интѣлей.	Въроисхождение интеллей.	Церкви и молитвенныя зданія, учебныя и благотворительныя заведенія; почтовые станціи; ярмарки, базары, пристани; фабрики, заводы и т. п.
				М. П.	Ж. П.	И.			
575	Аля-вочакъ, д. взи. . .	подъ горою Карачумахъ.	36	172	168	ттр.	интг.		
576	Кюнда, д. влд. . . .	подъ горою Карачумахъ.	11	56	40	ттр.	интг.		
			1	4	4	курд.	сун.		
577	Муча, д. взи. и влд. . .	подъ горою Мучи.	16	81	83	курд.	сун.		
578	Мучинскій корд. постъ.	тамъ-же.	—	—	—	—	—		
579	Орговъ, зим. общ. Алианлу.	на дорогѣ изъ Индыра въ Балзеть.	3	12	10	курд.	сун.		
580	Орговскій корд. постъ.	тамъ-же.	—	—	—	—	—		
581	Базар-хапа, зим. общ. Б. Радика.	на турецкой границѣ, подъ горою Памбургъ (8716').	9	14	9	курд.	сун.		
582	Эрговъ, зим. общ. Б. Радика.	на Чангильской дорогѣ.	13	48	33	курд.	сун.		
583	Эрговъ, зим. общ. Б. Радика.	на Чангильскихъ высотахъ.	12	52	26	курд.	сун.		
584	Шейх-мирза, зим. Джалалинскихъ курдовъ.	въ уроч. Хараба-Пашаръ.	17	44	43	курд.	сун.		
585	Кыбагъ 1-й, зим. Джалалинскіе.	лизи въ уроч. Хараба-Пашаръ, вышъ въ бѣгахъ въ Маняскомъ ханствѣ.	(9)	(27)	(29)	курд.	сун.		
586	Кыбагъ 2-й, томъ. . .	въ уроч. Хараба-Пашаръ.	(6)	(14)	(16)	—	—		
587	Комикъ, зим. общ. Б. Родика.	въ уроч. Хараба-Пашаръ.	10	37	18	курд.	сун.		
588	Абдулла-Брия, зим. общ. Джалады-Бауки.	въ уроч. Хараба-Пашаръ.	5	21	12	курд.	сун.		
589	Гавро, зим. общ. Джалады-Бауки.	тамъ-же.	8	38	21	курд.	сун.		
590	Джафе, зим. общ. Джалады-Бауки.	тамъ-же.	3	18	13	курд.	сун.		
591	Гасо-Шейхасъ, зим. общ. Джалады-Бауки.	въ уроч. Хараба-Пашаръ.	3	13	8	курд.	сун.		
592	Аргаджинскій кордон. постъ.	близъ дороги изъ Исдыра въ Балзеть.	—	—	—	—	—		
593	Аргаджи, зим. общ. Алианлу.	при той-же дорогѣ.	5	22	15	курд.	сун.		
594	Аргаджи, д. влд. . . .	при ней-же, у подножьи горъ.	106	631	544	ттр.	интг.		

№	НАЗВАНІЕ НАСЕЛЕННЫХ МѢСТЪ.	ПОЛОЖЕНІЕ.	Число дворовъ.	Число жи-телей.			Народность ма-те-лей.	Въроисповѣдіе жителей.	Церкви и молитвенныя зданія, учебныя и благотвори-тельныя заведенія, почтовыя станціи; ярмар-ки, базары, пристани; фабрики, заводы и т. п.
				М.	Ж.	И.			
595	Каракуй, зим. общ. Ха-санлы.	у подошвы горъ (Чингильскихъ в. 10645' в. у. м.).	65	328	254	курд.	исвѣд.		
596	Барбара, зим. общ. Али-анлу.	у подошвы горъ къ ю. отъ д. Ма-лакю.	5	29	17	курд.	сун.		
597	Бануштукъ, зим. общ. Алианлу.	близъ дер. Аргад-жи.	7	32	39	курд.	сун.		
598	Борганъ, зим. общ. Ге-лоянлы-Джалалы.	на скатѣ Б. Ара-рата (16916' в. у. м.).	16	62	43	курд.	сун.		
599	Чатын-дара, зим. того-же общ.	тамъ-же.	6	19	11	курд.	сун.		
600	Карагоной, зим. того-же общ.	тамъ-же.	5	19	11	курд.	сун.		
601	Карагаджилу, зим. того-же общ.	тамъ-же.	15	41	44	курд.	сун.		
602	Борганскій корд. постъ.	у подошвы Б. Ара-рата, у пе-щерь.	—	—	—	—	—	Развалъ города и хрѣн. Борганъ.	
603	Ахури (Арх-ури), д. вѣн.	на скатѣ Б. Ара-рата, на притока Булаг-башинскаго Карасу.	48	190	158	тѣр.	сун.	Въ 7-ми верстахъ надъ деревней—мѣсто бывшаго мон. св. Іакова.	
604	Ахурійскій, корд. постъ.	смежно съ дер. Ахури.	—	—	—	—	—		
605	Гасо-Шейхасъ, зим. общ. Джалалы-Бануки.	близъ дер. Аху-ри.	14	60	40	курд.	сун.		
606	Вилхиянлы, общ. „жи-вущее въ Вилхиджа-нъ“.	у родн. Сардар-булагъ (7514'), между Большимъ (16916') и Ма-лымъ (12840') Ара-ратами.	7	23	16	курд.	сун.		
	На плоскости.								
607	Кити (Кѣ—, Коты), д. влд.	на берегу Аракса.	17	59	43	тѣр.	шиит.		
608	Кюлюкъ, д. вѣн.	при каналѣ, близъ Аракса.	118	475	450	тѣр.	шиит.	Мечеть. Вѣхиз—разв. хрѣн. Мелла-Ахмедъ.	
609	Чарухчи (Чирахъ) Ниж-ній, д. влд.	при каналѣ изъ Аракса.	32	110	91	тѣр.	шиит.		
610	Чарухчи (Чирахчи, Ху-сеин-хендъ) Верхній, д. вѣн.	при каналѣ изъ Аракса.	32	170	83	тѣр.	шиит.	Мечеть.	

№	НАЗВАНІЕ НАСЕЛЕННЫХЪ МѢСТЪ.	ПОЛОЖЕНІЕ.	Число дворовъ.	Число жителей.		Народность жителей.	Вероисповѣданіе жителей.	Церкви и молитвенныя зданія; учебныя и благотворительныя заведенія; почтовые станціи; армяны, базары, пристани; фабрики, заводы и т. п.
				М. П.	Ж. П.			
611	Хоп-хабаръ, д. кан. и влд.	при канавѣ изъ Аракса.	73	301	279	арм.	григ.	
612	Халфалу, д. кан. и влд.	при канавѣ изъ Аракса, у подошвы горъ надъ Игдыромъ.	86	365	366	арм.	григ.	
613	Инджи, д. кан. и влд.	при канавѣ изъ Аракса.	119	581	498	ттр.	шіт.	Мечеть.
614	Али-Бамарлу, д. кан. и влд.	при канавѣ.	113	527	434	арм.	григ.	
615	Басим-джанъ (Басум-джанъ), д. влд.	при канавѣ изъ Аракса.	45	151	141	ттр.	шіт.	
616	Оба (Оуба, Аба), д. влд.	тамъ-же.	62	229	149	ттр.	шіт.	
617	Ахвентъ, д. кан. . . .	въ 4-хъ верст. къ С.-З. отъ Игдыра.	98	363	385	арм.	григ.	
618	Вагарлу, д. кан. . . .	при канавѣ изъ Аракса.	94	448	400	арм.	григ.	
619	Игдыр-Мова, д. кан. . . .	при канавѣ изъ Аракса.	76	295	257	ттр.	шіт.	Мечеть.
620	Игдыръ, д. влд.	при канавѣ изъ Аракса, въ 20-ти верст. отъ станціи Маргара на Араксѣ.	61	271	255	арм.	григ.	Церковь.
			239	1082	984	арм.	григ.	Мѣстопробываніе уѣзднаго Управленія, Мирного судьи, Судебнаго слѣдователя. Карантинно-таможенная застава 1-го разряда. Школа духовная Армяно-Григоріанская. Церковь 1. Почтовая и телеграфная станція.
621	Султан-абадъ, д. кан. и влд.	близъ Игдыра.	29	121	109	ттр.	шіт.	
622	Малакю, д. влд.	при канавѣ изъ Аракса, въ 5-ти верстахъ къ С.-В. отъ Игдыра.	201	846	841	ттр.	шіт.	Мечеть.
623	Малаклинскій кордонный постъ.	у подошвы горы Корганъ.	—	—	—	—	—	
624	Араб-Жирлу (Арап-Жерле), д. кан.	близъ Аракса.	87	278	286	ттр.	шіт.	Мечеть. Разв. крѣпост.
625	Бузыкуданъ (Кюзюгуданъ), д. влд.	при канавѣхъ изъ Аракса.	36	93	103	ттр.	шіт.	
626	Кяки-Закиръ (Кызыл-Закирлу), д. влд.	при канавѣхъ изъ Аракса.	28	106	124	ттр.	шіт.	
			20	91	77	арм.	григ.	
627	Плуръ (Плюръ, Булуръ), д. кан.	при канавѣхъ изъ Аракса.	134	608	574	арм.	григ.	Церковь. Старинная деревня, называвшаяся Леарн-гипо.

ЭРИВАНСКАЯ ГУБЕРНІЯ.—III. Уездъ СУРМАЛІНСКІЙ.

№	НАЗВАНІЕ НАСЕЛЕННЫХЪ МѢСТЪ.	ПОЛОЖЕНІЕ.	Число дворовъ.	Число жителей.		Породность жителей.	Вероисповѣдіе жителей.	Церкви и молитвенныя зданія, учебныя и благотворительныя заведенія, почтовыя станціи; армяны, базары, пристани; фабрики, заводы и т. п.
				М. П.	Ж. П.			
628	Паннкъ, д. кзн.	при канавѣ.	106	447	439	арм.	григ.	Церковь.
629	Эвджиларъ (Е—), д. кзн.	при канавѣ изъ Аракса, на почт. дорогѣ изъ Эривани въ Игдырь.	142	561	531	арм.	григ.	Церковь.
630	Тейджирлу (Тейчерлу), д. кзн.	при канавѣ изъ Аракса.	71	327	326	арм.	григ.	Церковь.
631	Зильфигаръ, д. влд.	при канавѣ изъ Аракса.	66	129	106	ттр.	шіт.	Мечеть.
632	Каракоюлу, д. влд.	у подошвы горъ.	171	716	382	ттр.	шіт.	Мечеть.
633	Каракоинлискій корд. постъ.	тамъ-же.	—	—	—	—	—	
634	Даш-бурунъ (Т—), д. кзн.	при канавѣ изъ Аракса, у подошвы горъ.	142	651	588	арм.	григ.	Церковь. Бордонный постъ Дашбурунскій.
635	Бобк, им. общ. Шихбизанлу.	между деревнями Даш-бурунъ и Хасан-ханъ.	67	354	281	курд.	суи.	
636	Ах-Мамадъ, д. кзн. и влд.	близъ Аракса.	84	317	253	ттр.	шіт.	
637	Каванчи, д. влд. . . .	при канавѣ изъ Аракса.	86	363	266	ттр.	шіт.	Мечеть.
638	Алетлу (Алытлу), д. кзн.	на дорогѣ изъ Амарата въ Ваязеть.	68	291	259	арм.	григ.	
639	Сари-чобанъ, д. влд.	близъ Аракса.	42	166	148	ттр.	шіт.	
640	Агаверъ, д. влд. . . .	смежно съ предыдущимъ.	38	137	135	ттр.	шіт.	Мечеть.
641	Наджаф-Али, д. кзн. . .	близъ Аракса, смежно съ Амаратомъ.	48	184	152	арм.	григ.	
			9	30	21	ттр.	шіт.	
642	Кави-кишлагъ, д. кзн. . .	близъ Аракса, смежно съ Амаратомъ.	48	179	157	ттр.	шіт.	Мечеть.
			34	144	122	ара.	григ.	
643	Амаратъ, д. влд.	близъ Аракса.	27	113	90	ттр.	шіт.	Паромъ по дорогѣ изъ Эривани въ Ваязеть. Развалины укрѣпл. Амаратъ.
644	Муршид-Али-кишлагъ (Хусейн-кендъ), д. кзн.	при канавѣ.	64	229	228	арм.	григ.	
			7	25	29	ттр.	шіт.	
645	Сафар-Були, д. влд. . . .	близъ Аракса.	8	43	30	ттр.	шіт.	
646	Алиджанъ, д. кзн. . . .	при Араксѣ, на шоссе изъ Эривани въ Игдырь,	68	278	275	арм.	григ.	Мостъ чрезъ Араксъ.

ЭРИВАНСКАЯ ГУБЕРНІЯ.—III. Уездъ Сурмалинскій.

№	НАЗВАНІЕ НАСЕЛЕННЫХЪ МѢСТЪ.	ПОЛОЖЕНІЕ.	Число дворовъ.	Число жителей.		Народность жителей.	Варисованіе жителей.	Церкви и молитвенныя зданія, учебныя и благотворительныя заведенія, почтовыя станицы; ярмарки, базары, пристани; фабрики, заводы и т. п.
				М. П.	Ж. П.			
647	Хараба - Алиджанъ, д. кзн.	противъ станицы Маркара (Эчмиадзинск. уезда), 20 верст. отъ Игдара, 20 верст. отъ Эчмиадзина.	9	53	37	ттр.	шіт.	
648	Хараба-Алиджанъ, зим. общ. Б. Радикъ.	на Араксѣ. Переселяются въ Хидырлу, № 673.	3	10	7	курд.	сун.	
649	Ширачи, д. влд.	при канавѣ изъ Аракса.	23	97	71	ттр.	шіт.	
650	Генджали (Кенджалу), д. кзн.	при канавѣ.	42	183	156	ттр.	шіт.	
651	Тоханшалу-Ваятъ (Та—, Туханшарлу), д. влд.	при канавѣ.	48	198	185	ттр.	шіт.	Мечеть.
652	Тоханшалу - Каджаръ (Туханшарлу), д. кзн.	при канавѣ.	74	335	267	ттр.	шіт.	Мечеть.
653	Джанат-абадъ, д. кзн. .	близъ Аракса.	81	306	264	ттр. курд.	шіт. сун.	Мечеть.
654	Дива (Сулейман-абадъ), д. кзн.	на берегу Аракса.	137	508	400	ттр.	шіт.	Мечеть.
655	Дива, зим. общ. Б. Радикъ.	тамъ-же.	13	51	26	курд.	сун.	
656	Хасан-кендъ (Г—), д. кзн.	недал. отъ Аракса.	13	50	41	ттр.	шіт.	
657	Хасан-ханъ, д. кзн. .	недал. отъ Аракса.	44	174	156	ттр.	шіт.	Мечеть.
658	Хасан-ханъ, зим. общ. Б. Радикъ.	вмѣстѣ съ одноименною деревнею.	11	36	29	курд.	сун.	
659	Мло, зим. общ. Б. Радикъ.	между дер. Дива и Рахмат-абадъ, при Араксѣ.	26	91	40	курд.	сун.	
660	Мло, зим. общ. Б. Радикъ.	тамъ-же.	3	3	3	курд.	сун.	
661	Рахмат - абадъ (Рамазан-кендъ), д. кзн.	при Араксѣ.	34	163	151	ттр.	шіт.	
662	Рахмат-абадъ, зим. общ. Б. Радикъ.	при предъидущей деревнѣ.	7	27	13	курд.	сун.	
663	Гедалию (Караванлу), д. кзн.	на Араксѣ, противъ деревни Наурузлу, Эриванск. уезда, въ 5-ти	41	242	220	ттр.	сун.	

ЭРІВАНСКАЯ ГУБЕРНІЯ.—III. Увѣздъ СУРМАЛІНСКІЙ.

№	НАЗВАНІЕ НАСЕЛЕННЫХЪ МѢСТЪ.	ПОЛОЖЕНІЕ.	Число дворовъ.	Число жителей.		Народность жителей.	Въроисправленіе жителей.	Церкви и молитвенныя зданія; учебныя и благотворительныя заведенія; почтовыя станціи; ярмарки, базары, пристани; фабрики, заводы и т. п.
				М. П.	Ж. П.			
		верст. отъ почтовой станціи Бамарлу.						
664	Булагбашскій кордонный постъ.	у подошвы Б. Арарата, при источникѣ р. Карасу.	—	—	—	—	—	
665	Булаг-баша, зим. общ. Гяльтуры.	тамъ-же.	60	226	169	курд.	сун.	
666	Булаг-баша, зим. общ. Гяльтуры.	тамъ-же.	3	11	6	курд.	сун.	
667	Веры, зим. общ. Гяльтуры.	тамъ-же.	15	69	49	курд.	сун.	
668	Тарашъ, зим. общ. Гяльтуры.	близъ рч. Карасу.	34	132	115	курд.	сун.	
669	Тарашъ 2-й, зим. общ. Гяльтуры.	при рч. Карасу.	2	4	2	курд.	сун.	
670	Кафар-кой (Кафырлу, Кафыр - Були), зим. общ. Гяльтуры.	при рч. Карасу.	24	78	63	курд.	сун.	
671	Ташакендъ (Карач-багъ), зим. общ. В. Радикъ.	на Булаг-башинскомъ Карасу.	20	79	48	курд.	сун.	
672	Карасинскій Верхній корд. постъ.	при Булаг-башинскомъ Карасу.	—	—	—	—	—	
673	Хидырлу, зим. общ. В. Радикъ.	при рч. Карасу, у подошвы Б. Арарата.	24	112	74	курд.	сун.	
674	Хидырлу, зим. общ. В. Радикъ.	тамъ-же.	5	18	17	курд.	сун.	
675	Адатлу, зим. общ. Гелюянъ-Джалалъ.	у подошвы Б. Арарата.	21	84	67	курд.	сун.	
676	Адатлу, зим. общ. В. Радикъ.	на Булаг-башинскомъ Карасу.	10	41	23	курд.	сун.	
677	Карахаджилу, зим. общ. Азизвалу.	при рч. Карасу.	44	179	124	курд.	сун.	
678	Окюалу (Окюалѣ), д. кнп.	близъ рч. Карасу.	10	38	43	ттр.	сун.	
679	Джутдукъ, зим. общ. В. Радикъ.	при зимов. Окюалу.	2	8	6	курд.	сун.	
680	Чамурлинскій кордонный постъ.	близъ рч. Карасу.	—	—	—	—	—	
681	Чамурлу, зим. общ. В. Радикъ.	при рч. Карасу.	29	126	113	курд.	сун.	

ЭРИВАНСКАЯ ГУБЕРНІЯ.—III. УВѢДЪ СУРМАЛИНСКІЙ.

№	НАЗВАНІЕ НАСЕЛЕННЫХЪ МѢСТЪ.	ПОЛОЖЕНІЕ.	Число дворовъ.	Число жителей.		Народность жителей.	Въроисполняемые жители.	Церкви и молитвенныя зданія, учебныя и благотворительныя заведенія, почтовые станціи, ярмарки, базары, пристани, фабрики, заводы и т. п.
				М. П.	Ж. П.			
682	Чамурлу 2-й, зем. общ. Б. Радикъ.	при рч. Карасу.	2	9	8	курд.	сун.	
683	Аликизиэль (Ахури Новый), д. кзн.	при рч. Карасу Булаг-башляскомъ, противъ станціи Камарлу, Эрив. у.	44	161	154	арм.	григ.	
684	Аликизиэль, зем. кзн. Б. Радикъ.	тамъ-же.	12	72	34	курд.	сун.	
685	Аликизиэльскій кордон. постъ.	тамъ-же.	—	—	—	—	—	
686	Сарачлу-Пирчо (Прчу), д. кзн.	при рч. Карасу.	88	350	280	ттр.	сун.	
687	Сарачлу-Хаджи-Ага, д. кзн.	тамъ-же.	64	255	214	ттр.	сун.	
688	Аралыхъ, штаб-квартира.	при рч. Карасу, близъ Аракса, противъ станціи Камарлу, Эрив. уезда.	—	—	—	—	—	
689	Аралыхскій кордонный постъ.	при рч. Карасу.	—	—	—	—	—	
690	Аралых-Вашгендь, д. кзн.	при рч. Карасу.	198	739	552	ттр.	сун.	Мечеть.
691	Аралых-Сирбаганъ (Сирбаганъ), д. кзн.	при рч. Карасу.	84	324	309	ттр.	сун.	Мечеть.
692	Аратанъ, д. кзн. . . .	при рч. Карасу.	53	208	199	ттр.	сун.	
			1	3	2	курд.	сун.	
693	Аратанъ, зем. общ. Радикъ-Мутрубъ.	при предъидущей деревнѣ.	28	136	110	курд.	сун.	
694	Аратанскій корд. постъ.	при Карасу.	—	—	—	—	—	
695	Джувтлюкъ (Джуттукъ, Байрам-Али-кендь), д. кзн. и влд.	на правомъ берегу Аракса, противъ монастыря Хорвирабъ и начала Арасданскаго (ген. Каханова) канала.	92	363	296	ттр.	сун.	
696	Элинджа (Е—), д. кзн.	при рч. Карасу и близъ Аракса.	20	67	68	ттр.	сун.	
697	Карабаглу (Раганлы, Карабагляръ), д. кзн.	близъ Аракса и Карасу.	38	169	146	ттр.	сун.	

№	НАЗВАНІЕ НАСЕЛЕННЫХЪ МѢСТЪ.	ПОЛОЖЕНІЕ.	Число дворовъ.	Число жителей.		Народность жителей.	Въроисповѣданіе жителей.	Церкви и молитвенныя зданія; учебныя и благотворительныя заведенія; почтовыя станціи; ярмарки, базары, пристани, фабрики, заводы и т. п.
				М. П.	Ж. П.			
	Всѣ уѣзда Сурмалинскаго живутъ Курды, которыхъ мѣстная администрація считаетъ по своимъ спискамъ, почему они помѣщенны здѣсь для полноты; считаемъ-же мы ихъ на мѣстахъ ихъ жительства.							
а.	Джадали - Вануки (общество), называея между Брукидцами.	на полуостровѣ Буруганъ (между Нижнимъ Карасу и Араксомъ) въ Эриванск. уѣздѣ.	(2)	(8)	(3)	курд.	сун.	
б.	Шихбизанлу, часть общества.	въ дер. Канакиръ, Эрив. уѣздѣ.	(1)	(3)	(2)	курд.	сун.	
в.	Шихбизанлу, часть общества.	въ дер. Сомакъ Новобаязет. уѣзда.	(4)	(13)	(11)	курд.	сун.	
г.	Шихбизанлу, часть общества.	въ дер. Кажсе, Новобаязет. уѣзда.	(1)	(6)	(2)	курд.	сун.	
д.	Шихбизанлу, часть общества.	въ дер. Каравансарай, Новобаза. уѣзда.	(1)	(5)	(4)	курд.	сун.	
е.	Радикъ Больш., часть общества.	въ дер. Эгвартъ, Эчмиадзин. уѣзда, № 431.	(10)	(25)	(22)	курд.	сун.	
ж.	Радикъ Больш., часть общества.	въ дер. Калакархъ, Эчмиадз. уѣзда, № 299.	(3)	(12)	(6)	курд.	сун.	
з.	Радикъ-Жутруби, часть общества.	въ дер. Кетаклу Эчмиадз. уѣзда, № 360.	(3)	(4)	(7)	курд.	сун.	
и.	Хасанлы (Г—), часть общества.	въ разныхъ деревняхъ Сурмаг. уѣзда и Сардарабадскаго участка Эчмиадзинскаго уѣзда (См. № 431).	(35)	(128)	(105)	курд.	сун.	
к.	Теванды Сардарабадскаго участка.	по армянскимъ деревнямъ — въ качествѣ пастуховъ. (См. № 431.)	(31)	(139)	(107)	курд.	сун.	

IV. ШАРУРО-ДАРАЛАГЕЗСКИЙ УЪЗДЪ.

№	НАЗВАНИЕ НАСЕЛЕННЫХ МѢСТЪ.	ПОЛОЖЕНИЕ.	Число дворовъ.	Число жителей.		Народность жителей.	Възрословидные жители.	Церкви и молитвенныя здания, учебныя и благотворительныя заведенія; почтовые станціи; армяны, базары, пристани; фабрики, заводы и т. п.
				М. П.	Ж. П.			
698	Бассейнъ р. Арпачай (Восточный).							
	а) Въ нагорной полосѣ (Даралагезъ).							
698	Неты-су, д. кан.	въ верховьяхъ р. Арпачай, на правомъ ея берегу, близъ минеральныхъ источниковъ, называемыхъ Истысу (горчяя воды).	19	56	58	ттр.	шіт.	Въ 1/2 версты отъ деревни, на прав. берегу р. Арпачай, желѣзные и щелочные источники и въ 1/2 версты же на лѣв. берегу такіе же минеральные источники; въ 1/4 версты отъ деревни—водопадъ, низвергающійся въ р. Арпачай съ высоты около 40 саженъ. Развалины древняго селенія Джержукъ („горячій источникъ“), древнее армянское кладбище съ надгробными памятниками.
699	Джейранлу, д. кан.	при рч. Джейранлу-чай (Мурад-Тала-су) прав. прит. Арпачая.	14	42	49	ттр.	шіт.	
700	Зиракъ (Дэеракъ), д. кан.	при ручьѣ Зирак-чай (онъ-же Куши-Билак-чай), лѣвомъ притока Арпачая.	34	96	73	ттр.	шіт.	Въ 1 верстѣ 4 древнихъ армянскихъ кладбища съ надгробными памятниками съ надписями.
701	Билакъ, д. кан.	при ручьѣ Зирак-чай (онъ-же Куши-билак-чай), лѣвомъ притока Арпачая.	42	128	116	ттр.	шіт.	Развалины древняго селенія Пракъ.
702	Куши, д. кан.	на лѣвомъ берегу р. Арпачая, при ручьѣ Зирак-чай (онъ-же Куши-билак-чай).	38	187	175	арм.	арм.	Церковь армяно-григоріанская; развалины древняго селенія Кечуть.

№	НАЗВАНИЕ НАСЕЛЕННЫХ МѢСТЪ.	ПОЛОЖЕНІЕ.	Число дворовъ.	Число жи-телей.		Народность жите-лей.	Въроисповѣдіе жителей.	Церкви и молитвенныя зданія, учебныя и благотвори-тельные заведенія, почтовыя станціи, ярмар-ки, базары, приставы, фабрики, заводы и т. п.
				М. П.	Ж. П.			
703	Гиндивазъ, д. кзн. . . .	на скаль, возвышающійся надъ лѣв. берегомъ р. Арпача.	29	117	88	арм.	григ.	Церковь армяно-григоріанская, устроенная въ 1886 году по Р. Х. Сельское управленіе; развитыя древняго селенія Гиндиванъ; древній монастырь въ ущельи на скалистомъ берегу р. Арпача, устроенный, въ 936 году, Сосією женою Сюмьянскаго князя Сибата; селеніе это въ X столѣтіи принадлежало монастырю.
			14	56	42	ттр.	шінт.	
704	Мама-Гва-кишлагъ (Мама-Гва-кендъ), д. кзн.	на прав. берегу Арпача.	16	33	34	ттр.	шінт.	Остатки древней крѣпости на скаль.
705	Кичлзу, д. кзн.	при горномъ протокѣ Кичлзу-дара-салавъ.	8	31	21	ттр.	шінт.	
706	Агджа-кендъ, д. кзн. . .	на восточномъ склоуѣ горы Гейдакъ, при горномъ протокѣ Ардчан-салавъ.	14	63	43	ттр.	шінт.	Развалины древняго селенія Атчаръ, церкви и кладбища армянскаго съ надгробными памятниками и надписями; въ X столѣтіи селеніе это принадлежало Гиндзеваскому монастырю.
707	Гюмуш-хапа, д. кзн. . . .	при горномъ протокѣ Гюмуш-хали-салавъ.	26	70	75	ттр.	шінт.	Развалины древн. сел. Сибата Орбеліани Пелга-ганкъ („серебряная руда“). Въ 3 верстахъ—остатки древнихъ шахтъ серебро-свинцовой руды, отвѣденной теперь жвоя для разработки.
708	Кочбекъ (Кѣмбекъ), д. кзн.	при р. Кѣмбек-чай (Терп-чай), правомъ притока Дзуль-чая.	47	120	106	ттр.	шінт.	Армянское древнее кладбище съ надгробными памятниками и надписями и церковь въ развалинахъ.
709	Лейли-Качаявъ, д. кзн.	неподалеку отъ Кочбек-чая, правого прит. Дзуль-чая.	24	74	65	ттр.	шінт.	
710	Терпъ, д. кзн.	при рѣчкѣ Терп-чай (Кочбек-чай), правомъ притока Дзуль-чая.	39	126	117	ттр.	шінт.	Развалины древняго армянскаго сел. Дербиъ, церкви и кладбища съ надгробными памятниками и надписями.
711	Тарпъ, д. кзн.	неподалеку отъ р. Тарп-чая.	38	106	86	ттр.	шінт.	Древняя армянская церковь и кладбище въ развалинахъ.

№	НАЗВАНІЕ НАСЕЛЕННЫХЪ МѢСТЪ.	ПОЛОЖЕНІЕ.	Число дворовъ.	Число жителей.		Плотность жителей.	Вѣроисповѣдіе жителей.	Церкви и молитвенныя зданія; учебныя и благотворительныя заведенія, почтовые станціи; ярмарки, базары, приставы; сабрыки, заводы и т. п.
				М. П.	Ж. П.			
712	Демуричларъ (Да—), д. кзн.	неподалеку отъ горы Ах-Ярианъ (Буз - хана-дагъ).	10	45	37	ттр.	шіт.	Древняя армянская церковь и кладбище въ развалинахъ.
713	Чирахлу, д. кзн.	при горномъ притоки Чирахлу-селявъ, вытекающей въ ручей Терпчай.	5	9	12	ттр.	шіт.	Въ развалинахъ древняя армянская церковь и кладбище.
714	Маратузъ, д. кзн.	при ручьи Килис-буланъ, прит. притоки Джульчая.	23	91	75	ттр.	шіт.	Развалины древняго сел. Майрадукъ („главныя пороты“), древняя армянская церковь и кладбище въ развалинахъ; въ 2 верстахъ на в.—большое древнее искусственное водохранилище въ развалинахъ.
715	Джуль, д. кзн.	при горномъ ручьи Джульчай, лѣв. прит. Арпачая.	90	385	323	ттр.	шіт.	Сельское управленіе, древняя армянская церковь въ развалинахъ, такое-же кладбище, каменный сводчатый мостъ черезъ Джульчай.
716	Чайкендъ, д. кзн.	близъ рѣки Арпачай, при ручьи Терпчай, близъ впаденія его въ Джульчай, лѣв. притоки Арпачая.	14	55	55	ттр.	шіт.	
717	Баялу, д. кзн.	при р. Арпачай.	17	78	52	ттр.	шіт.	
718	Гябузь (К—), д. кзн.	неподалеку отъ рч. Ахгачай, лѣв. прит. Арпачая.	17	62	54	ттр.	шіт.	Развалины древняго селенія Кануйтъкъ („си-нес“) древняго кладбища и церкви. Древняя удѣльница красивая часовня, построенная въ 1286 г.
719	Гемуръ (Гюмуръ), д. кзн.	близъ горнаго ручья Ахгачай, лѣв. притоки Арпачая.	33	156	129	ттр.	шіт.	Развалины древняго селенія Ромъкъ или Гомаръ („Конюшня“). Древняя армянская церковь въ развалинахъ.
720	Ахта, д. кзн.	при горномъ ручьи Ахта - чай, лѣв. прит. Арпачая.	32	153	137	ттр.	шіт.	Древняя армянская церковь и кладбище въ развалинахъ.
721	Даракендъ, д. кзн.	на склоне вѣсокой скалы Киладкая, неподалеку отъ горнаго ручья Ахта-чай.	8	31	28	ттр.	шіт.	

ЭРИБАТСКАЯ ГУБЕРНИИ.—IV. Уездъ ШАРУРО-ДАРАЛАГЕВСКІЙ.

№	НАЗВАНІЕ НАСЕЛЕННЫХЪ МѢСТЪ.	ПОЛОЖЕНІЕ.	Число дворовъ.	Число жи-телей.		Народность жи-телей.	Вѣроисповѣданіе жителей.	Церкви и молитвенныя зданія; учебныя и благотворительныя заведенія; почтовыя станціи; ярмарки, базары, пристани; фабрики, заводы и т. п.
				М.	П. Ж. П.			
722	Мартиросъ, д. кзн. . . .	неподалеку отъ горы, называе-мой армянами Мартарос-баши, а татарами Са-фар - хан - сая-гиръ и близъ ру-чья Мартирос-чай (окъ - же Язы-юрт - су), лѣв. прит. Арпачай.	75	334	310	арм.	григ.	Церковь армяно-гри-горіанская и сельское управленіе. Развалины древняго селенія Мар-тиросъ , древняя ар-мянская церковь и клад-бище въ развалинахъ. Въ 1 1/2 верстахъ на п. 2 смежныхъ церквахъ, вы-сеченныхъ въ скалы въ 1286 г. монахомъ Ма-теосомъ.
723	Пашалу, д. кзн.	при ручьѣ Паша-лу-чай (называе-мощъ въ верхо-вьяхъ Мартирос-чай) и Языюрт-чай, лѣв. прит. Арпачая.	53	277	235	арм.	григ.	Церковь армяно-гри-горіанская. Развалины древняго селен. Ишонтъ. Древнее кладбище и церковь въ развалинахъ.
721	Караларъ, д. кзн.	неподалеку отъ ущелья Пор - да-раси.	8	41	43	ттр.	шіит.	
725	Гейарчинъ, д. кзн.	при р. Арпачай.	9	27	21	ттр.	шіит.	Въ 2 верстахъ на ю-з.—развалины древней крепости на скалахъ.
726	Поръ, д. кзн.	близъ ущелья Пор-дараси.	48	215	181	арм.	григ.	Церковь арм.-григ. Разв. древн. сел. Поръ, и древн. кладбище.
727	Авадехъ, д. кзн.	близъ ущелья Авадех-дараси.	51	307	252	арм.	григ.	Церковь арм.-григ. Разв. древн. кладбище, а въ 1/2 верстѣ на югъ — древняя часовня.
728	Сейланъ, (Сугляпан), д. кзн.	при р. Арпачай.	6	18	17	арм.	григ.	Разв. древн. моста, армянск. кладбище. Же-лезный источникъ.
729	Кабаклу, д. кзн.	при протоц. Каба-клу-селанъ (Кпа-ма-сепанъ), впада-ющещъ слѣва въ Арпачай.	24	108	93	ттр.	шіит.	
730	Ахлу (Ахелю), д. кзн. . . .	при р. Арпачай.	4	12	11	ттр.	шіит.	Развалины древняго селенія, караван-сарай, древн. моста черезъ р. Арпачай.
731	Зейта (Чопма-Чомахъ), д. кзн.	при протоцъ Зей-та-дараси, впада-ющещъ слѣва въ Арпачай.	20	121	103	ттр.	шіит.	Развалины древняго селенія Зейта; 3 дре-внихъ армянскихъ клад-бища и 1 церковь въ развалинахъ.
732	Джегатай, (Джаг—), д. кзн.	при р. Арпачай.	10	38	32	ттр.	шіит.	Въ развалинахъ: дре-вн. арм. церковь и кладби-ще.



№	НАЗВАНІЕ НАСЕЛЕННЫХЪ МѢСТЪ.	ПОЛОЖЕНІЕ.	Число дворовъ.	Число жителей.		Плотность жителей.	Въроисповѣданіе жителей.	Церкви и молитвенныя зданія; учебныя и благотворительныя заведенія; почтовыя станціи; ярмарки, базары, пристани; сибирки, заводы и т. п.
				М.	Ж. П.			
733	Курбан-клемлакъ, д. кзн.	близъ ущелья Архач-дара.	16	105	58	ттр.	шіт.	
734	Курт - кулагъ (Кюрт-к—, Зегрикъ), д. кзн.	при рч. Курт-кулаг-чай, лѣв. притока Арпачай (называемомъ ниже Козлу - дара-чай).	37	191	145	ттр.	шіт.	Развалины древняго селенія Цугрикъ; древняя церковь и кладбище въ развалинахъ. Въ 3 верстахъ на югъ—развалины древняго армянскаго монастыря Вардаблуръ („домъ розъ“).
735	Енгиджа, д. кзн. . . .	на склонахъ Кляваскыхъ горъ близъ возвышенности Дашхачъ и рч. Пушак-чай.	22	137	113	арм.	григ.	Церковь арм.-гр. Разв. древняго сел. Гнджа; на востокъ, въ 3 верстахъ, въ ущельи Козлу-дари—щелочные и желѣзные источники и въ томъ-же ущельи мѣсторожденіе серебро-свинцовой руды.
736	Аяръ, д. кзн.	при р. Арпачай.	37	146	127	арм.	григ.	Церковь армяно-григоріанская. Развалины древняго селенія Агаракъ; въ XIII столѣтіи принадлежало амагинскому монастырю.
737	Шорджа, д. кзн. . . .	на высот. Кяваскыхъ горъ, при протокѣ Шорджа-селава, впадающемъ съѣва въ Арпачай.	4	17	14	ттр.	шіт.	
738	Эргичъ, д. кзн. . . .	при р. Арпачай.	24	96	71	ттр.	шіт.	Развалины древняго селенія Эрдечъ. Съ южной стороны надъ селеніемъ, на скалѣ, остатки древней крѣпости и кладбища въ развалинахъ; въ 5 верстахъ, на югъ, развалины 2 древнихъ селеній Мавра и Ганзагъ.
739	Книшигъ (Книшикъ, Генишигъ), д. кзн. .	при ручьѣ Книшик - чай, лѣв. прит. Арпачай.	30	143	123	арм.	григ.	Церковь арм.-григ. Сельское управленіе. Развалины древн. сел. Книшигъ, нѣсколько армянскихъ кладбищъ въ развалинахъ. На югъ, въ 2 верстахъ отъ деревни, на отвѣрномъ склонѣ горнаго хребта находятъ окаменѣлыя раковины.
740	Амагу, д. вад.	близъ ручья Амагу-чай (называемомъ въ верховьяхъ	28	107	91	ттр.	шіт.	Развалины древняго селенія Амагу. Древнее кладбище и церковь въ

№	ПАЗВАНІЕ НАСЕЛЕННЫХЪ МѢСТЪ.	ПОЛОЖЕНІЕ.	Число дворовъ.	Число жи-телей.		Плотность жи-телей.	Вероисповѣданіе жителей.	Церкви и молитвенныя зданія; учебныя и благотворительныя заведенія; почтовые станции; ярмарки, базары, пристани, фабрики, заводы и т. п.
				М. П.	Ж. П.			
		вѣхъ Княшк-чай), хѣв. прит. Арпачая.						развалинахъ; въ 2 верстахъ на в., въ скальномъ ущельи, 2 монастыря въ одной общей оградѣ, построенные одинъ въ 1221 г. Дибаритомъ Орбеляномъ, а другой несколько позже Буртеломъ Орбеляномъ. Тамъ-же гробница фамилии Сюнякскихъ Орбеляновыхъ. Монастырь служилъ резиденціею Митрополитовъ Сюнякской провинціи въ теченіи 200 лѣтъ. Между надгробными памятниками большія мраморныя плиты надъ могилами Сюнякскихъ Митрополитовъ, историка Степаноса и Оганеса Орбеляна. На ю.-в., въ 3-хъ верстахъ, развалины древняго селенія Тхаръ, или Старый Амагу. Оба принадлежали амагинскому монастырю.
741	Арпа, д. влд.	при р. Арпачай.	39	156	138	арм.	грим.	Церковь армяно-григоріанская. Въ 1 верстѣ на в., на возвышенности, подъ высокою скалою, развалины древняго селенія Арпа, бывшей резиденціи князей Орбеляновыхъ. Полуразрушенная церковь, построенная въ 1321 г. Митрополитомъ Иоаномъ Орбеляномъ. Кругомъ церкви обширное кладбище съ памятниками и надписями. Развалины большого моста изъ 3 арки черезъ р. Арпачай, построеннаго въ концѣ XIII ст. по повелѣнію князя Гарсагча Орбеляна, настоятеля Анагинскаго монастыря, епископомъ Саркисомъ. На югъ отъ селенія Арпа, въ 3 верстахъ, въ ущельи, на скалѣ, остатки древней крѣпости Грашкбертъ, построенной княземъ Грашккомъ (Hraschek). Въ 8 верстахъ внизъ по теченію р. Арпачай, на

ЭРИВАНСКАЯ ГУБЕРНІЯ.—IV. УѢЗДЪ ШАРУРО-ДАРАЛАГѢЗСКІЙ.

№	НАЗВАНІЕ НАСЕЛЕННЫХЪ МѢСТЪ.	ПОЛОЖЕНІЕ.	Число дворовъ.	Число жи-телей.		Плотность жи-телей.	Варошное заглавіе.	Первыя и молятельныя зданія; учебныя и благотворительныя заведенія; почтовыя станціи; ярмарки, базары, пристани, фабрики, заводы и т. п.
				м. п.	ж. п.			
742	Гендара (К—), д. кзн.	на равнинѣ Котанлу при ручьѣ Кара-кал-дараса.	25	78	74	ттр.	шіт.	обойхъ берегахъ, обильные водою щелочные источники.
743	Котанлу (КѢ—) д. кзн.	при ручьѣ Котанлу - чай, прав. притокъ Арпачая, называемомъ далѣ внизъ по теченію Гер - Герчай и Аринджчай.	36	156	100	ттр.	шіт.	Развалины древняго развѣстнаго селенія, одной церкви и нѣсколькихъ кладбищъ.
744	Гѣк-Абасъ (Гѣк -), д. кзн.	при впаденіи ручья Боль-булаччай въ рѣку Котанлу-чай.	20	70	62	ттр.	шіт.	3 армянскихъ кладбища и 1 церковь въ развалинахъ.
745	Гер-Геръ, д. кзн.	при р. Гер-Герчай (она-же Котанли-чай и Аринджчай), правомъ притокѣ р. Арпачай.	94 48	341 174	306 157	ттр.	шіт.	Церковь арм.-григ. Обширныя развалины древняго сел. Ерэрнъ, такія-же нѣсколькихъ армянскихъ кладбищъ, съ надгробными памятниками и надписями; одна уцѣлѣвшая древняя церковь; въ 1 верстѣ на с.-в. — 2 древнихъ церкви армянскихъ, построенныхъ въ 1291 г.; на в. въ 1 верстѣ древняя крѣпость на скалѣ; отъ крѣпости на в. въ ущельи Баладараса — 2 желѣзныхъ источника; на с. отъ Гер-Геръ, въ 2 верстахъ—щелочный источникъ.
746	Булахляръ, д. кзн.	при Гер-Гер-(Булахляр-чай).	9	40	28	ттр.	шіт.	Армянск. древнее кладбище. Щелочный источникъ. Въ 1 верстѣ на с.-в. на скалистомъ бургѣ, древняя армянская часовня во имя св. Георгія побѣдоносца, построенъ въ 1297 г. монахомъ Шамеъ.
747	Аринджъ, д. кзн.	при р. Аринджчай, прав. притокъ Арпачая, (Гер-Герчай, Котанли-чай и Булахляр-чай).	22	59	70	ттр.	шіт.	Развалины древняго селенія Аринджъ; древнія рав. церковь и кладбище.
748	Дашалты, д. кзн.	при рѣкѣ Арпачай.	6	15	17	ттр.	шіт.	

ЭРИВАНСКАЯ ГУБЕРНІЯ.—IV. УѢЗДЪ ШАРУРО-ДАРАЛАГѢЗСКІЙ.

№	НАЗВАНІЕ НАСЕЛЕННЫХЪ МѢСТЪ.	ПОЛОЖЕНІЕ.	Число домовъ.	Число жи- телей.		Народность интел- лект.	Върословѣніе жителей.	Церкви и молитвенныя зданія, учебныя и благотвори- тельныя заведенія; почтовыя станціи; ярмар- ки, базары, пристани; фабрики, заводы и т. п.
				М. П.	Я. П.			
749	Дайлахлу (Т—), д. кзн.	въ равнинѣ Пша- дузъ.	11	49	38	ттр.	шіт.	
750	Новларъ (Моз - Нов- раръ), д. кзн.	въ долинѣ на южной сторонѣ, неподалеку отъ горы Далик - та- ла, надъ равни- ною Пшадузъ.	8	40	31	ттр.	шіт.	На югѣ, на равнинѣ Пшадузъ, развал. древ- няго сел. Пшатики.
751	Новлу, д. кзн.	на с.-в. склодѣ горы Тапаси-даликъ.	15	86	69	ттр.	шіт.	Въ 2 верстахъ отъ дере- вни Далик-тала („гора съ отверстіемъ“) воронко - образной формы большой и глубокой яра- теръ потухшаго вул- кана, на обширномъ дѣл котораго живется род- някъ и древняя церковь въ развалинахъ.
752	Аргезъ (-язъ), д. кзн.	при ручьѣ Булах- лиръ, называе- мый также Ар- гез - чай и Ах- дара.	34	194	154	ттр.	шіт.	Мечеть. Развал. древ- няго селенія Аркапъ или Аркапая. Въ пол- верстѣ на югъ—древній монастырь Сурп-хачъ (Св. Креста), возобно- вленный въ 1870 году. Въ монастырь этотъ сме- годно, около 40 октября, стекаются до 6 000 чел. изъ Эриванской и Ели- саветпольской губерній на 3 дня на богомолье.
753	Кара-ванкъ, д. кзн. . . .	при протоцѣ Та- ка-дондуракъ.	20	192	85	ттр.	шіт.	Нѣсколько древн. клад- бищъ и удѣлявшій дре- ній монастырь Тапага- тыванкъ, основанный въ 151 году и возобно- вленный въ 1273 году (арм. ерм). Тамъ погре- бенъ епископъ Сюняк- ской провинціи, Степа- нозъ, убитый въ VIII ст. по Р.Х. въ гор. Мозъ.
754	Малишка (Ме—), д. кзн.	при протоцѣ Ар- гез - саяль, не- подалеку отъ Ар- щачал.	88	354	359	арж.	грпг.	Церковь армяно-григо- рянская; въ 1/2 верстѣ отъ деревни, на с. въ ущельи, желѣзисто-ще- лочной источникъ.
755	Мозъ, д. кзн.	при р. Ариа-чай.	10	40	40	ттр.	шіт.	Развалины древняго го- родка Мозъ, погубшаго, какъ полагаютъ, въ VIII стол., отъ изверженія дѣйствовавш. тогда вул- кана Далик - тала или Тапаси-даликъ („гора съ отверстіемъ“). Древнее кладбище и церковь въ развалинахъ.

№	НАЗВАНИЕ НАСЕЛЕННЫХ МЯСТЪ.	ПОЛОЖЕНИЕ.	Число домовъ.	Число жп. телей.		Плотность жи. телей.	Въроисповѣданіе жителей.	Церкви и молитвенныя зданія; учебныя и благотворительныя заведенія; почтовые станціи; ярмарки, базары, пристани; фабрики, заводы и т. п.
				М. П.	Ж. П.			
756	Каласаръ, д. кзн. . . .	на западн. склонахъ горъ, образующихъ Айгасинское ущелье.	17	62	46	ттр.	шиит.	Развалины сел. Каласаръ („любящій гуано“), церкви и кладбища.
757	Бюль-бюль-олашъ, д. кзн.	неподалеку отъ горныхъ высотъ Такидондуракъ.	24	103	60	ттр.	шиит.	
758	Башкендъ, д. кзн. . . .	при ручьѣ Башкенд-чай, прав. притока Арчака.	38	169	142	арм.	григ.	Церковь армяно-григоріанская; развал. древняго сел. Сызр-Гонкъ. Древняя церковь и кладбище въ развалинахъ. Въ 3 верстахъ на с., на скалистой горѣ, остатки древней крѣпости, а въ ущельи, при ручьѣ Гюлюш-булагъ, удѣлявшій монастырь Аствадацинь во имя Богородицы.
759	Ортакендъ, д. кзн. . . .	при ручьѣ Башкенд-чай, прав. притока Арчака.	48	221	189	арм.	григ.	Церковь армяно-григоріанская; развал. древняго селенія Пандятахъ. Древнее кладбище и церковь въ развалинахъ.
760	Кешин-кемди, д. кзн. . .	близъ ручья Башкенд-чай.	94	450	340	арм.	григ.	Церковь армяно-григоріанская. Сельское управленіе. Развалины древняго селенія Хоторалесъ. Церковь и кладбище въ развалинахъ. На в. въ 2 верстахъ, въ ущельи Шор-дара, желѣзныя источники; на югъ, въ 2 верстахъ, каменный въ 1 арку мостъ, переброшенный черезъ р. Арчакай, называемый Дадали-кёрпи.
761	Кодух-ванкъ, д. кзн. . . .	при Алагёз-чай.	21	67	75	ттр.	шиит.	Развалины въсколькихъ древнихъ кладбищъ съ памятниками и надписями; одной церкви, называемой Сотикванкъ („опоясанный монастырь“).
762	Гюлидузъ, д. кзн.	на небольшой впадной возвышенности, образуемой теченіемъ рр. Алагёз - чай и ручья Каракал-чай.	20	61	54	ттр.	шиит.	На югъ, въ 1 верста, древнее кладбище армянское съ надгробными памятниками и надписями въ развалинахъ.

№	НАЗВАНІЕ НАСЕЛЕННЫХЪ МѢСТЪ.	ПОЛОЖЕНІЕ.	Число дворовъ.	Число жителей.		Народность жителей.	Вѣроисповѣдіе жителей.	Церкви и молитвенныя зданія, учебныя и благотворительныя заведенія, почтовые станціи; армярка, базары, пристани; фабрики, заводы и т. п.
				М. П.	Ж. П.			
763	Джани, д. кан. . . .	близъ р. Алагечай.	13	46	40	ттр.	шіит.	Древняя церковь и кладбище съ памятниками и надписями въ развалинахъ.
764	Бабахлу, д. кан. . . .	на обонхъ берегахъ р. Алагечай.	33	159	109	ттр.	шіит.	Древняя церковь и кладбище съ памятниками и надписями въ развалинахъ. Остатки каменнаго моста въ одну арку черезъ р. Алагечай (Джаничай).
765	Хасан-кендъ (Г—), д. кан.	при р. Алагечай, неподалеку отъ соединенія съ р. Селимчай.	29	129	100	арм.	григ.	Церковь армяно-григоріанская. Древній мостъ въ одну арку черезъ р. Селимчай близъ впаденія ея въ Алагечай. На востокъ, въ 3 верстахъ, на горной возвышенности, древній монастырь Шахи-ванкъ („Монастырь многочисленнаго братства“), основанный въ 1636 г. На югъ, въ 3 верстахъ, близъ лѣваго берега Алагечая, древняя часовня Ангель. На востокъ мѣстъ въ У вѣтъ палъ мученическою смертію за вѣру армянскій полководецъ Мартыре.
766	Каракая, д. кан. . . .	при ручьѣ Каракиячай, правомъ притоцѣ Алагечая.	21	76	65	ттр.	шіит.	Древнее кладбище армянское въ развалинахъ съ подробными памятниками и надписями.
767	Айсаомъ, д. кан. . . .	при ручьѣ Айсаомъчай, правомъ притоцѣ р. Алагечая.	33	117	102	ттр.	шіит.	Развалины древняго селенія Аратесъ. Древній монастырь въ полуразрушенномъ видѣ, состоящій изъ 3 смежныхъ церковныхъ пристроекъ. Древнее кладбище въ развалинахъ съ памятниками и надписями. Селеніе это въ XIII ст. принадлежало Амагинскому монастырю и служило гдѣтнею резиденціею Митрополитовъ Сюникской провинціи.
768	Кавушудъ (Каушихъ), д. кан.	при р. Алагечай.	22	89	69	ттр.	шіит.	Развалины церкви.

ЭРИВАНСКАЯ ГУБЕРНІЯ.—IV. УѢЗДЪ ШАРУРО-ДАРАЛАГЕЗСКОЙ.

№	НАЗВАНІЕ НАСЕЛЕННЫХЪ МѢСТЪ.	ПОЛОЖЕНІЕ.	Число дворовъ.	Число жителей.		Полнота жителей.	Въ роднослѣданіе жителей.	Церкви и молитвенныя зданія; учебныя и благотворительныя заведенія; почтовыя станціи; ярмарки, базары, пристани, фабрики, заводы и т. п.
				М. П.	Ж. П.			
769	Гюней-ванкъ, д. кн.	при рѣкѣ Алагез-чай.	8	22	18	ттр.	шіт.	На з. отъ селенія, въ $\frac{1}{4}$ верстѣ, древяныя церкви въ развалинахъ, во имя св. Георгія побѣдоносца, называемая теперь Гюней-ванкъ („Монастырь обращенный на востокъ“). Вблизи монастыря развалины древяно кладбища и домовъ. Выше монастыря, подъ скалою, древяныя часовня.
770	Алагезъ (—якъ, А-Мазра-Берим-ханъ), д. кн.	близъ р. Алагез-чай, при ручьѣ Югун-су, прав. притока Алагез-чая (внизу Селим-чай и Койтуз-чай.)	33	125	98	ттр.	шіт.	Сельское управленіе. Древн. гор. Егегнистъ, бывш. резиденція Сюникскихъ правителей въ X вѣкѣ; 6 кладбищъ и 4 церкви въ развалинахъ и 1 древяная уцѣлѣвшая церковь, множество уцѣлѣвшихъ каменныхъ памятниковъ; остатки княжескихъ домовъ и подземныхъ канавъ на сводахъ.
771	Горбадыкъ (Хорвадыкъ), д. кн.	при рч. Эрданн-чай, прав. притока р. Алагез-чай.	29	133	130	ттр.	шіт.	2 древяныя кладбища, церковь во имя архангеловъ Михаила и Гавриила; на в. въ 2 верстахъ, на высокой горѣ, древян. монастырь Баша-ванкъ близъ развалинъ древяно селенія Чагац-каръ, основанн. въ 1230 году отцомъ Вурдикомъ во имя Св. Іоанна Предтечи. Вблизи монастыря церковь во имя Богородицы (Аствацацинь) въ развалинахъ.
772	Эрданнъ, д. кн.	при ручьѣ Эрданн-чай (Гюмуш-булагъ), правомъ притока р. Алагез-чай.	28	126	136	арм.	григ.	Церковь армян.-григ. Разв. древян. сел. Артабуйнкъ. Древнее кладбище, а въ $\frac{1}{2}$ верстѣ на с. въ ущельѣ, древяныя часовня; на в. высокая скалистая гора надъ селеніемъ, увѣнчанная остатками обширной капитальной крѣпости съ башнями, воротами и оградомъ; въ 2 верстахъ на с. на обихъ берегахъ ручья Гюмуш-булагъ, источники щелочные и желѣзисто-щелочные.

ЭРИВАНСКАЯ ГУБЕРНИЯ.—IV. Уездъ ШАРУГО-ДАРАЛАГЕЗСКІЙ.

№	НАЗВАНІЕ НАСЕЛЕННЫХЪ МѢСТЪ.	ПОЛОЖЕНІЕ.	Число дворовъ.	Число жителей.		Народность жителей.	Вырожденіе жителей.	Церкви и молитвенныя зданія, учебныя и благотворительныя заведенія, почтовыя станціи; ярмарки, базары, пристани; фабрики, заводы и т. п.
				М. П.	Ж. П.			
773	Гостуикъ, д. кав.	при рѣкѣ Алагчай.	10	33	28	гтр.	шіит.	Развалины древняго селенія Востникъ; древнее кладбище и церковь въ развалинахъ.
774	Аг-кендъ, д. влд.	при р. Селимчай, прав. притоку Арпача.	60	277	221	гтр.	шіит.	Древнее кладбище и церковь въ развалинахъ. Въ 1 верстѣ на с. развалины древняго селенія, кладбища и остатки полуразрушеннаго караван-сарая. Въ 5-ти верстахъ на с. въ верховьяхъ Селимскаго ущелья, обширный капитальный караван-сарай, построенный въ 1332 году по Р. Х. княземъ Чесарь Орбельяномъ. Близъ караван-сарая древняя крѣпость въ развалинахъ, построенная вѣдчимъ Сузюмою. Въ 5 верстахъ на ю.-в. отъ деревни на возвышенной мѣстности Кара-Гельдляръ, неподалеку отъ болота того же имени, находятъ посредствомъ раскопокъ украшенія, сдѣланныя изъ разноцвѣтныхъ простыхъ камней въ родѣ четокъ, а также мѣдныя маленькія фигурки, изображающія петушковъ, барашковъ и другихъ животныхъ.
775	Караджухъ, д. кав.	при ручьѣ Калачай, лѣв. притоку Селимчая.	35	231	199	арм.	григ.	Церковь армяно-григоріанская. На с., въ 1 верстѣ, развалины древняго селенія Балла; древнее кладбище и часовня Тух-манукъ („смуглый мальчикъ“) въ развалинахъ; на с.-в. въ 5 верстахъ, остатки древняго значительнаго водокраннища; на ю.-в., въ 2 верстахъ отъ селенія, древнее кладбище и монастырь св. Мамаса въ развалинахъ и недалеко отъ него развалины древняго селенія Салли.
776	Таратунъ, д. кав.	близъ рѣки Селимчай, при ручьѣ Кара-лузандараси.	17	92	90	арм.	григ.	Церковь армяно-григоріанская.

ЭРИВАНСКАЯ ГУБЕРНІЯ.—IV. УѢЗДЪ ШАРУРО-ДАРАЛАГЕЗСКОМЪ.

№	НАЗВАНІЕ НАСЕЛЕННЫХЪ МѢСТЪ.	ПОЛОЖЕНІЕ.	Число дворовъ.	Число жителей.		Народность жителей.	Варонозданіе жителей.	Церкви и молитвенныя зданія, учебныя и благотворительныя заведенія, почтовыя станціи; ярмарки, базары, приставки; фабрики, заводы и т. п.
				М. П.	Ж. П.			
777	Саллы (Садъ), д. кзн.	при р. Селимчай, прав. притокъ Арпачая.	42	236	186	ттр.	шіт.	Развалины армянской церкви.
778	Шахкельды-кишляги, д. кзн.	при р. Селимчай, прав. притокъ Арпачая.	10	49	31	ттр.	шіт.	Въ 4-хъ верстахъ на югъ, на горѣ, древняя часовня и кладбище въ развалинахъ.
779	Горсь (Ногъ), д. кзн.	при ручьѣ Гордараги, правомъ притокъ р. Селимчая.	78	372	277	ттр.	шіт.	Развалины древняго селенія Горкъ (Hork, т. е., ямы ⁶¹); 3 древнихъ кладбища и церковь въ развалинахъ.
780	Алихан-Панен, д. кзн.	при р. Селимчай (Койтуз-чай), правомъ притокъ Арпачая.	6	30	24	ттр.	шіт.	Въ нижней части селенія, въ 1/2 верстѣ, каменный мостъ въ одну арку, переброшены черезъ р. Селимчай, построены въ 1666 году по Р. Х. иждивеніемъ населенія и братства монастыря Шети-ванкъ.
781	Койтуль (Когуръ), д. влд.	при рѣкѣ Селимчай (Койтуз-чай), правомъ притокъ Арпачая.	53	259	219	арм.	григ.	Церковь армяно-григоріанская.
782	Айназуръ, д. влд.	близь р. Ульгюртъ, прав. притока р. Абана-чай.	43	204	163	арм.	григ.	Церковь армяно-григоріанская. Развал. древняго сел. Агавна-дзоръ („догубное ущелье ⁶² “). Древнее кладбище въ развалинахъ; въ 3 верстахъ на с., на плоской возвышенности Ульгюртъ, развалины древней часовни, церкви, селенія и кладбища. На с.-в., въ 3 верстахъ, развалины древняго селенія Абава; на югъ, въ 5 верстахъ, остатки древняго караван-сарая; на в., въ 5 верстахъ, кремневая спалист. гора.
783	Кивид-кишлягъ, хуторъ влд.	на берегу р. Арпачая.	—	—	—	—	—	
784	Намавали (Мотанлы), д. кзн.	при ручьѣ Абана-чай, прав. притокъ Арпачая.	36	158	112	курд.	сун.	
785	Рындъ, д. кзн.	при рч. Абана-чай, прав. притокъ Арпачая.	23	122	106	арм.	григ.	Церковь армяно-григоріанская.
786	Козулджа, д. кзн.	близь рч. Ульгюрт-чай.	37	185	147	ттр.	шіт.	Сельское управленіе.

ЭРИВАНСКАЯ ГУБЕРНИЯ.—IV. Уездъ Шаруро-Даралагезский.

№	НАЗВАНИЕ НАСЕЛЕННЫХ МѢСТЪ.	ПОЛОЖЕНІЕ.	Число дворовъ.	Число жителей.		Плотность населения.	Варосенное население.	Церкви и молитвенныя зданія; учебныя и благотворительныя заведенія; почтовыя станціи; ярмарки, базары, пристани; фабрики, заводы и т. п.
				М. П.	Ж. П.			
787	Аг-килиса, д. кзн.	при рч. Гешинчай, лѣв. притокъ Эльпинчай.	8	28	37	ттр.	шіт.	Древнее кладбище и церковь въ развалинахъ.
788	Вартанесъ, д. кзн.	при рч. Гешинчай, лѣв. притокъ Эльпинчай.	17	53	53	ттр.	шіт.	Развал. древняго сел. ВАРТАНЕСЪ (древнѣе рощ ⁽⁴⁾). Древнее кладбище и остатки древняго водохранилища.
789	Гешинъ, д. кзн.	при рч. Гешинчай, лѣв. притокъ Эльпинчай.	22	90	84	ттр.	шіт.	Развалины древн. кладбища.
790	Алмагу, д. кзн.	при рч. Алмагу-чай, прав. притокъ р. Эльпинчай.	22	96	76	ттр.	шіт.	
791	Ардагасъ, д. кзн.	при протокѣ Ардагас-селявъ, впадающемъ въ р. Эльпинчай.	25	118	101	ттр.	шіт.	Древнее кладбище въ развалинахъ.
792	Геналу, д. кзн.	на склонахъ горы Кара - Юкушъ, близъ ручья Тостух-чай (Эльпинчай.)	11	51	45	ттр.	шіт.	
793	Эльпинъ, д. кзн.	при ручьѣ Эльпинчай.	50	201	207	арм.	грпг.	Церковь армяно-григорянская. На востокъ отъ деревни, на горѣ Шираш-дагъ, остатки древней крепости Нербуянъ, подаренной въ XIII стол. Амагинскому монастырю епископомъ Ахтамаръ.
794	Кемурлу (Бом—), д. кзн.	на склонахъ горы Кемурлу-дагъ.	13	54	41	ттр.	шіт.	Древнее кладбище въ развалинахъ.
795	Чива, д. влд.	на обвяхъ берегахъ ручья Эльпинчай, прав. притока Арвача.	44	153	141	ттр.	шіт.	Мечеть. Древнее кладбище и церковь въ развалинахъ; селеніе это въ XIII столѣтіи подарено было Амагинскому монастырю Митрополитомъ Сюникской провинціи Степаномъ Орбельяномъ.
796	Данагъ - (Юхари), д. влд.	при р. Арвачай.	50	108	117	ттр.	шіт.	Мечеть. На з., въ 2 верстахъ, въ ущельи, развалины древн. сел. Тангитъ, принадлежавшаго въ XIII ст. Амагинскому монастырю; на ю.-в., въ 1 верстѣ, на скалѣ, остатки древней крепости, называемой нынѣ Вейсалли-кава-

ЭРИВАНСКАЯ ГУБЕРНИЯ.—IV. Уездъ Шаруро-Даралагезскій.

№	НАЗВАНІЕ НАСЕЛЕННЫХ МѢСТЪ.	ПОЛОЖЕНІЕ.	Число дворовъ.	Число жителей.		Народность жителей.	Вроисповѣданіе жителей.	Церкви и молитвенныя зданія; учебныя и благотворительныя заведенія; почтовые станціи; ярмарки, базары, пристани; фабрики, заводы и т. п.
				М. П.	Ж. П.			
797	Данзикъ - (Ашага), д. влд.	при р. Арпачай.	15	49	36	ттр.	шіт.	си; на югѣ, въ 2 верстахъ, на скалѣ, остатокъ другой крутисты, называемой нѣтъ Уч-гардаш-кадасы; въ 1 верстѣ на в., на обоеихъ берегахъ р. Арпачая, щелочные источники. По дорогѣ изъ Юхари-Данзика въ дер. Арпа, правымъ берегомъ р. Арпачая, въ 1/2 верстѣ на в. скала съ оаменными деревьями.
798	Дава-оланъ, д. крестьянъ-собственниковъ.	при р. Арпачай.	4	11	10	ттр.	шіт.	Въ 1/4 верстѣ на ю., на лѣв. берегу Арпачая, щелочной источникъ.
799	Джагадуръ, д. крестьянъ-собственниковъ.	при ручьѣ Джагадур-селявъ (Арнет-чай).	21	61	53	ттр.	шіт.	Разв. древн. сел. Тчавадуръ; кладбища и церкви во имя св. Саркиса.
800	Хачигъ, д. кан. . . .	на склонахъ горъ, начинающихся у Гядия - каясы (9147' н. у. м.).	70	317	277	арм.	григ.	Церковь арм. - григор. Развалины древн. сел. Азавъ. Церковь и кладбище въ развалинахъ. Селеніе это въ XIII ст. принадлежало Амагинскому монастырю. Въ 1 верстѣ на с. полуразрушенный монастырь Кар-Копъ, построенный въ 940 г. Шушаникою, женою Сюникскаго князя Ашота.
801	Янджи, д. крестьянъ-собственниковъ.	въ Янджинскомъ ущельи, при горномъ прогояхъ Янджи-селявъ, прав. прит. Арпачая.	315	870	780	ттр.	шіт.	2 мечети и сельское управленіе. На с., на склонахъ высокой скалистой горы Хизанин, обширная и длинная пещера съ известковыми сталактитами и сталагмитами; на з., въ 2 верстахъ, серебро-свинцовая руда.
802	Аушъ, д. влд. и крестьянъ-собственниковъ.	близъ протока Кляни - кая - селявъ.	28	100	85	ттр.	шіт.	Разв. древн. сел. Авешъ, принадлежавшаго въ XIII столѣтіи Амагинскому монастырю. Разв. древн. кладбища и церкви; въ 3 верстахъ на ю.-в., въ долианъ, разв. древн. сел. Тамашахъ (лѣтъ Таманиныхъ).

№	НАЗВАНІЕ НАСЕЛЕННЫХЪ МѢСТЪ.	ПОЛОЖЕНІЕ.	Число дворовъ.	Число жи-телей.		Плотность жи-телей.	Въроспорованіе жителей.	Церкви и молитвенныя зданія; учебныя и благотвори-тельные заведенія; почтовыя станціи; ярмарки, базары, пристани; сабрани, заводы и т. п.
				м. п.	ж. п.			
803	Дост-Али-бег-дива, отс. д. Анджи, № 801.	при р. Ахура-селявъ.	—	—	—	ттр.	шіт.	
804	Ахура, д. вад.	при горномъ про-тоцѣ Ахура-селявъ.	62	226	193	ттр.	шіт.	Мечеть. Близъ деревни мѣст. гати (алебаст.) разрабатываемое жито-лями для мѣтнаго упо-требленія. Развалины древн. сел. Акоры, древнее кладбище и цер-ковь въ развалинахъ.
805	Гамзали-дива д. вад. .	при р. Арпачай.	27	112	87	ттр.	шіт.	
806	Баракуш-Вилияв, д. вад.	на склонахъ Кара-кушскихъ горъ при протоцѣ Ка-ракуш-селявъ.	9	42	28	ттр.	шіт.	Разв. древн. селенія.
807	Барагучъ (—шъ), д. . .	на склонахъ горъ Каракушъ.	84	420	327	ттр.	шіт.	
808	Тананамъ, д. вад. . . .	на послѣднихъ склонахъ Кара-кушскихъ горъ при протоцѣ Та-нанам-селявъ.	23	77	84	ттр.	шіт.	
Б. На плоскости Шаруръ. (въ древности Шаруръ).								
809	Норашень-узліа, д. киз.	близъ р. Арпа-чая, при канавѣ Оглан-архи.	143	433	387	арм.	григ.	Церковь армяно-гри-горіанская. Сельское у-правленіе и въ 1/4 вер-ста отъ деревни жито-льный мостъ черезъ р. Арпачай. Залежь чер-ного мрамора. На ска-листой горѣ, на в., ос-татки древней крепо-сти. На с. отъ деревни, въ 3 верстахъ, въ ска-листыхъ горахъ ока-мѣтаны раковины.
810	Агси-кендъ, д. крест-лянъ-собственниковъ.	при канавѣ изъ Арпачая, назы-ваемой Куци-ба-саръ.	10	39	32	ттр.	шіт.	
811	Махмуд-кендъ, д. киз.	при канавѣ изъ Арпачая, назы-ваемой Куци-ба-саръ.	100	287	259	ттр.	шіт.	Мечетей 2.
812	Баш-Норашень (Нора-шень-суфла), д. вад.	при канавѣ изъ р. Арпачая (Ку-ци-чай.)	50	163	148	ттр.	шіт.	Мечеть. Почт. станц.; этаный домъ, мѣсто-пробываніе Шаруро-Да-ралагескаго Уезднаго

№	НАЗВАНІЕ НАСЕЛЕННЫХЪ МѢСТЪ.	ПОЛОЖЕНІЕ.	Число дворовъ.	Число жи-телей.		Народность жи-телей.	Въроисповѣданіе жителей.	Церкви и молитвенныя здания; учебныя и благотвори-тельные заведенія; почтовыя станціи; ярмарки, базары, приставы, фабрики, заводы и т. п.
				М. П.	Ж. П.			
813	Зейва, д. влд. . . .	при канавѣ изъ Арпачая, называемой Буци-чай	53	221	184	ттр.	шіт.	Полицейскаго Управленія, Мирового Судья и следственная камера.
814	Дуданга, д. влд. . . .	при канавѣ изъ Арпачая, называемой Буци-чай.	95	385	343	ттр.	шіт.	Караван-сарай 1. Явочъ 20. Сельское управленіе.
815	Махта, д. кзн. . . .	при канавѣ изъ р. Арпачай (Буци-чай.)	136	501	438	ттр.	сунав.	Мечетей 2.
816	Буци-Демурчи, д. кзн.	близъ почтовой дороги при канавѣ изъ рѣки Арпачай, называемой Буци-чай.	166	779	626	ттр.	шіт.	Мечеть и въ 1 верстѣ отъ деревни мѣсторожденіе гашки (алюбастра), разрабатываемое жителями.
817	Сарачлу, д. (Живутъ на земляхъ дер. Ортлу-Тавакендъ, № 819).	на берегу р. Араксъ.	28	172	104	ттр.	шіт.	
818	Сарачлянский (Шарашл—), корд. пость.	при Араксѣ подъ гор. Дагна (3832' н. у. м.)	—	—	—	—	—	
819	Ортлу-Тавакендъ (2 ³ / ₄ кзн. съ ¹ / ₄ влд.)	при канавѣ Ньюба и въ 1 верстѣ отъ р. Араксъ.	40	169	135	ттр.	шіт.	Мечеть.
820	Кяризбекля, д. (Живутъ на земляхъ д. Ортлу-Тавакендъ, изъ которой 2 ³ / ₄ части принадлежатъ князю а 2 ¹ / ₄ владѣльцу).	при канавѣ Ньюба и въ 1 верстѣ отъ р. Араксъ.	98	600	430	ттр.	шіт.	
821	Тавакендскій Верхній канавій пость.	при Араксѣ.	—	—	—	—	—	
822	Карабурджъ, д. (1 ¹ / ₂ влд. ¹ / ₂ кзн.)	при канавѣ изъ рѣки Арпачай, называемой Ньюба.	51	156	163	ттр.	шіт.	Сельское управленіе.
823	Кюртчюлу, д. влд. . . .	при канавѣ Ньюба.	77	290	224	ттр.	шіт.	Мечеть.
824	Кюрткенды, д. кзн. . .	при канавѣ Ньюба.	63	222	199	ттр.	шіт.	Мечеть.
825	Аг-Ахмедъ, д. кзн. . . .	при канавѣ Ньюба.	108	405	305	ттр.	шіт.	Мечеть.
826	Корчугинскій кордонн. пость.	при Араксѣ.	—	—	—	—	—	
827	Корчюлу, д. кзн. . . .	на берегу р. Араксъ.	41	209	178	ттр.	шіт.	Мечеть.

ЭРІВАНСКАЯ ГУБЕРНІЯ.—ІV. УѢЗДЪ ШАРУРО-ДАРАЛАГЕЗСКІЙ.

№	НАЗВАНІЕ НАСЕЛЕННЫХЪ МѢСТЪ.	ПОЛОЖЕНІЕ.	Число дворовъ.	Число жи-телей.		Народность жи-телей.	Врожденное население жителей.	Церкви и молитвенныя зданія, учебныя и благотворительныя заведенія, почтовыя станціи; ярмарки, базары, пристани; фабрики, заводы и т. п.
				М. П.	Ж. И.			
828	Муганлу, д. кзн. . . .	на берегу р. Араксъ.	81	295	260	ттр.	шіт.	Мечеть 2.
829	Шагриаръ, д. кзн. . . .	при протока изъ р. Арпачай, называемомъ Арпачай или Кара-су.	119	451	416	ттр.	шіт.	Мечеть 2.
830	Енгиджа, д. кзн. . . .	при Бююк-чай (Енгиджа-чай), канавъ изъ Арпачая.	163	512	583	ттр.	шіт.	Мечеть 3. Торговая баня, 170 домох. Сельское управленіе.
831	Алишаръ, д. кзн. . . .	на берегу р. Араксъ.	87	416	401	ттр.	шіт.	Мечеть 1.
832	Алишарскій кордонный постъ.	при Араксъ.	—	—	—	—	—	
833	Халаджа, д. кзн. . . .	въ 1 верста отъ протока изъ Арпачая, называемого Шам-сми-диранъ и въ 2 верстахъ отъ р. Араксъ.	76	257	256	ттр.	шіт.	Мечеть 1.
834	Халачинскій кордонный постъ.	при Араксъ.	—	—	—	—	—	
835	Чомахтуръ, д. кзн. . . .	при Чомахтур-чай (Енгиджа-басаръ), канавъ изъ р. Арпачай.	90	335	303	ттр.	шіт.	Мечеть. Сельское управленіе.
836	Арбатанъ, д. крестьянъ-собственниковъ.	при Шам-сми-диранъ.	56	179	160	ттр.	шіт.	Мечеть.
837	Чарчибоганъ, д. кзн. . . .	въ $\frac{1}{2}$ версты отъ протока изъ р. Арпачай, называемого Шам-сми-диранъ.	103	367	324	ттр.	шіт.	Мечеть.
838	Бабаки, д. кзн. . . .	на берегу р. Араксъ.	24	88	74	ттр.	шіт.	Мечеть.
839	Сарханлу (Соруханлу, Бурунлу), д. кзн. . . .	на притока изъ р. Арпачай, называемомъ Арпачай и Ньюба.	17	58	59	ттр.	шіт.	
840	Муганджуг-Муслумъ, д. влд.	при Енгиджа-чай, канавъ изъ р. Арпачай.	16	58	69	ттр.	шіт.	
841	Муганджуг-Меграбъ, д. влд.	при Енгиджа-чай, канавъ изъ Арпачая.	20	73	57	ттр.	шіт.	
842	Мамед-Сабуръ, д. крестьянъ-собственниковъ.	при канавъ изъ Арпачая (Енгид-	11	37	34	ттр.	шіт.	Мечеть.

ЭРИВАНСКАЯ ГУБЕРНІЯ.—IV. Уѣздъ ШАРУРО-ДАРАЛАГЭСЗСІЙ.

№	НАЗВАНІЕ НАСЕЛЕННЫХЪ МѢСТЪ.	ПОЛОЖЕНІЕ.	Число дворовъ.	Число жителей.		Народность жителей.	Варочисленность жителей.	Церкви и молитвенныя зданія, учебныя и благотворительныя заведенія, почтовыя станціи; ярмарки, базары, пристани, фабрики, заводы и т. п.
				М. П.	Ж. П.			
843	Бархунъ, д. кан.. . . .	жа-басаръ или Су-апарач-чай.) на прав. берегу протока изъ р. Арпачай, называемаго Шам-сындыранъ и при канавѣ Даршанъ-архи.	56	215	194	ттр.	шіт.	Мечеть.
844	Дарвушларъ, д. влд.. . .	близь протока отъ р. Арпачай (Шам - сын - дыраваъ) и при канавѣ Ягуб-архи.	33	102	76	ттр.	шіт.	Мечеть.
845	Кештавъ (Ка—, Кк—), д. мулькадарскал.	близь протока изъ Арпачай, называемаго Арпачай.	39 16	153 91	124 86	арм. ттр.	григ. шіт.	Церковь армяно-григоріанская. Мечеть.
846	Карахасанлу, д. влд.. . .	при протока изъ р. Арпачай, называемихъ Арпачай, и въ 2 верстахъ отъ р. Араксъ.	81	355	297	ттр.	шіт.	Мечеть
847	Шарурскій корд. постъ.	при устьѣ Арпачай (2497 н. у. м.)	—	—	—	—	—	—
848	Дашархъ Мусульманскій, д. кан.	близь почтовой дороги, на лѣв. берегу Арпачай, при канавѣ Хан-архи.	26	90	80	ттр.	шіт.	Мечеть.
849	Хараба-Дашархъ, д. кан.	на почтовой дорогѣ при канавѣ Хан-архи.	34	82	76	арм.	григ.	Церковь армяно-григоріанская.
850	Сягутъ, д. влд.. . . .	близь р. Арпачай, при канавѣ Аладизъ.	24 22	302 111	255 102	ттр. ассор.	шіт. катол.	Церковь католическая.
851	Босаджанъ, д. влд.. . .	при канавѣ изъ рѣки Арпачай, Аладизъ.	35	135	137	ттр.	шіт.	Мечеть.
852	Аралых-бекъ (А—Магомед-Али-бекъ), д. влд.	при протока изъ р. Арпачай и при канавѣ Кол-архи.	26	70	73	ттр.	шіт.	Мечеть.
853	Аралых-ханъ (А—Кад-бали-ханъ), д. влд. и тульская.	при протока изъ Арпачай и при канавѣ Кол-архи.	43	106	93	ттр.	шіт.	Мечеть.
854	Алаглу, д. кан.. . . .	при протока изъ р. Арпачай, называемихъ Арпачай и Алаглу-чай.	76 3	297 10	243 10	арм. ттр.	григ. шіт.	Церковь армяно-григоріанская. Сельское управленіе. Гончарный заводъ.

№	НАЗВАНІЕ НАСЕЛЕН- НЫХЪ МѢСТЪ.	ПОЛОЖЕНІЕ.	Число дворовъ.	Число жи- телей.		Породность жител. лей.	Варисповѣданіе жителей.	Церкви и молитвенныя зданія; учебныя и благо- творительныя заведенія, почтовые станціи; арма- рки, бадары, пристани; фабрики, заводы и т. п.
				М. П.	Ж. П.			
855	Ягуз-агаджъ, д. влд. .	при Парчи-архи, канавъ изъ р. Ар- пачай.	20	45	43	ттр.	шіит.	
856	Вармазіаръ, д. кзн. . .	изъ 1/2 версты отъ протока изъ р. Арпачай.	82	343	343	арк.	грин.	Церковь армяно-гри- горіанская.
857	Кишляг-Абасъ, д. кзн.	при протока изъ р. Арпачай, назы- ваемомъ Старый Арпачай.	56	257	180	ттр.	шіит.	Мечеть.
858	Ибадулла, д. кзн. . .	близъ протока изъ р. Арпачай и при канавѣ Вармазіар-архи.	35	144	114	ттр.	шіит.	Мечеть.
859	Араб-Енгиджа, д. мул- кадарская.	при протока изъ р. Арпачай, назы- ваемомъ Старый Арпачай.	71	316	268	ттр.	шіит.	Мечеть.
860	Томасу, д. влд. . . .	при канавѣ Ка- расу.	46	197	131	ттр.	шіит.	
861	Діадниъ, д. влд. . . .	на берегу р. А- раксъ.	40	219	181	ттр.	шіит.	Мечеть.
862	Діаднискій корд. постъ.	при Араксъ.	—	—	—	—	—	
863	Вайхиръ (Татарскій), д. кзн.	при канавѣ изъ Арпачай.	44	174	134	ттр.	шіит.	Мечеть.
864	Ханлухларъ, (Ханлы- хларъ), д. кзн.	на почтовой до- рогѣ при Хан-ар- хи, канавѣ р. Арпачай.	84	390	375	арк.	грин.	Церковь армяно-гри- горіанская.
865	Парчи, д. кзн. . . .	близъ протока изъ р. Арпачай и при канавѣ Ша- бе-архи.	47 15	133 42	119 37	ттр. арк.	шіит. грин.	Мечеть.
866	Пусіанъ, д. кзн. . . .	близъ почтовой дороги.	145	662	536	ттр.	шіит.	Мечеть. Сельское уп- равленіе.
867	Тазакенд - Сардарабадъ, д. кзн.	близъ р. Аракса.	40	283	171	ттр.	шіит.	Мечеть.
868	Тазакендскій Нижній корд. постъ.	при Араксъ.	—	—	—	—	—	

V. НАХИЧЕВАНСКІЙ УЪЗДЪ.

№	НАЗВАНІЕ НАСЕЛЕННЫХЪ МЪСТЪ.	ПОЛОЖЕНІЕ.	Число дворовъ.	Число жителей.		Плотность жителей.	Въроисповѣданіе жителей.	Церкви и молитвенныя зданія, учебныя и благотворительныя заведенія; почтовые станціи; армяки, базары, приставы; фабрики, заводы и т. п.
				М. П.	Ж. П.			
	По ручьямъ къ западу отъ р. Нахичеванъ-чай.							
869	Юрчи-Гирдасаръ (Юрчи-Кардасаръ, Юрчи-Г—), д. влд.	при ручья.	26	104	45	ттр.	шіит.	Молитвенный домъ 1.
870	Кабуллу, д. влд. . . .	при ручья.	12	54	33	ттр.	шіит.	Молитвенный домъ 1.
871	Киврагъ Кенгерлискій (Киврахъ), д. влд.	при колодцахъ, на Эриванской почтовой дорогѣ.	88	415	311	ттр.	шіит.	Почтовая станц. Постъ земской стражи. Мечеть 1.
872	Шахтахты, д. влд. . .	близъ Аракса.	91	393	381	ттр.	шіит.	Мечеть 1.
873	Шарурская карантинно-таможенная застава 1-го класса.	близъ Аракса.	—	—	—	—	—	
874	Шахтахтинскій Верхній корд. постъ.	при Араксѣ.	—	—	—	—	—	
875	Шахтахтинскій кордонный постъ.	при Араксѣ.	—	—	—	—	—	
876	Карабагляръ Кенгерлискій, д. влд.	въ горахъ надъ деревнею Хокъ.	80	429	305	ттр.	шіит.	Древнія: мечеть 1, башня Карагасар-Кумбаты. Вѣроятно, мѣсто древняго Тигранокерта.
			8	20	12	ттр.	сун.	
			3	10	8	курд.	сун.	
877	Хокъ, д. влд.	при ручья. на почтовой дорогѣ.	73	364	255	ттр.	шіит.	Мечеть 1. Молитвенный домъ 1. Въ 2-хъ верстахъ ниже деревни, на открытомъ полѣ, небольшой черный камень — Карадаш-пири. Разъ въ году татарское населеніе д. Хокъ стекается къ этому камню на поклоненіе.
878	Бенюк-дювинская почтовая станція.	при ручья, ниже д. Хокъ.	—	—	—	—	—	При станціи постъ земской стражи того-же наименованія.
879	Кугулукскій кордонный постъ.	при Араксѣ.	—	—	—	—	—	

ЭРИВАНСКАЯ ГУБЕРНІЯ.—V. Уездъ НАХИЧЕВАНСКІЙ.

№	НАЗВАНІЕ НАСЕЛЕННЫХЪ МѢСТЪ.	ПОЛОЖЕНІЕ.	Число дворовъ.	Число жи-телей.		Народность жи-телей.	Вароспособнае население.	Церкви и молитвенныя зданія; учебныя и благотворительныя заведенія; почтовые станціи; ярмарки, базары, приставы; фабрики, заводы и т. п.
				М. П.	Ж. П.			
880	Азнабуртъ, д. влд.	при руч., подъ горами Карагушъ и Азнабуртъ (5858')	82 20	425 83	419 75	арм. ттр.	григ. шнит.	Церковь 1. Въ 4-хъ верстахъ отъ деревни на горѣ Варагушъ — остатки древней крепо-сти.
881	Хинджабъ (Ха—), д. влд.	при томъ - же ручьѣ.	19	76	77	ттр.	шнит.	Молитвенный домъ 1.
882	Суеть, д. влд.	при томъ - же ручьѣ.	61 10	387 61	229 65	курд. ттр.	сун. шнит.	Молитв. домъ 1. Въ 7-ми верстахъ къ югу отъ деревни—Соляной промыселъ Нахиче-ванскій, а въ 4-хъ верстахъ къ востоку отъ деревни другой со-ляной промыселъ Сует-скій.
883	Кайгачекій корд. постъ.	при Араксѣ.	—	—	—	—	—	
884	Вели-ульминскій корд. постъ.	при Араксѣ.	—	—	—	—	—	
885	Венгбашинскій кордон-ный постъ.	при Араксѣ.	—	—	—	—	—	
	Бассейнъ р. Нахичеван-чай.							
886	Горадиъ, д. кзн.	при истокахъ р. Нахичеван-(Джа-гры)-чай.	65	341	270	арм.	григ.	Древняя церковь. Бого-мольное мѣсто. Кладби-ще съ памятниками.
887	Аг-хачъ (Аххачъ), дер. кзн.	при источникѣ р. Нахичеван-чай.	14 15	82 72	58 52	ттр. арм.	шнит. григ.	Церковь 1. Древнее кладбище.
888	Сесъ, д. кзн.	при источникѣ р. Нахичеван - чай, у подошвы горы Итиракъ.	43	159	138	арм.	григ.	Церковь 1. Кладбище съ памятниками.
889	Итиравъ, д. кзн.	при источникѣ р. Нахичеван - чай, у подошвы горы Итиракъ.	40	152	105	ттр.	шнит.	
890	Огбинъ (Огбуиъ), д. кзн.	при источникѣ р. Нахичеван - чай, у подошвы горы Гялянны - халсы (9147' и. у. м.)	16 10	64 26	40 31	ттр. арм.	шнит. григ.	Перевалъ въ ущельѣ р. Арш-чай. Древняя церковь. Кладбище съ памятниками.
891	Дигни-Алмазу (Дыг—), д. кзн.	при рѣчкѣ.	40	238	220	арм.	григ.	Церковь древняя. Въ 3-хъ верстахъ отъ дере-вни на горѣ мѣсто богомолья.

№	НАЗВАНІЕ НАСЕЛЕННЫХЪ МѢСТЪ.	ПОЛОЖЕНІЕ.	Число дворовъ.	Число жи-телей.		Народность жи-телей.	Въроисповѣданіе жителей.	Церкви и молитвенныя зданія; учебныя и благотвори-тельныя заведенія; почтовые станціи; ярма-ки, базары, пристани, фабрики, заводы и т. п.
				М. П.	Ж. П.			
892	Бугговъ, д. кзн. . . .	при ручьѣ.	29	132	116	ттр.	шіит.	
893	Лябиртъ, д. влд. . . .	на правомъ при-токи р. Джагры-чай.	10	51	39	ттр.	шіит.	
894	Султан-бекъ (С—бей), д. кзн.	на лѣвомъ при-токи р. Джагры-чай.	74	333	330	арм.	григ.	Древняя церковь. Кладбище съ памятниками.
895	Гермачатахъ (Гярмач—) д. кзн.	на лѣвомъ при-токи р. Джагры-чай.	13	79	52	ттр.	шіит.	
896	Панозъ, отсел. дер. Джагры.	при р. Джагры-чай.	—	—	—	—	—	
897	Шайтан-абадъ, влд. отс. дер. Джагры.	при р. Джагры-чай.	—	—	—	—	—	
898	Джагры, д. кзн. и влд.	при р. Джагры-чай.	344 145	1200 477	893 409	ттр. арм.	шіит. григ.	Церковь 1. Мечетей 3. Развалины древней католической церкви. Ба-заръ постоянный. Мѣстопробываніе Егатаума Орбеліани въ XIII ст.
899	Назар-абадъ, д. влд. . .	при р. Джагры-чай.	61	219	198	арм.	григ.	Церковь 1.
900	Дидуваръ, д. влд. . . .	при р. Джагры-чай.	25	81	57	ттр.	шіит.	Карагачевое дерево (ильма), существующее, по преданію, болѣе 500 лѣтъ.
901	Ханширакъ (Ханши-рякъ), д. кзн.	близъ источни-ковъ рч. Бече-наг-чай.	8	34	20	ттр.	шіит.	
902	Кармалиновка, д. кзн. . .	на мѣстѣ упряд-ненія штаб-квар-тиры Веченагъ (5307'), на до-рогѣ строящейся изъ Нахичевани въ Шушу.	13 18 1	42 68 3	43 68 3	рус. рус. рус.	мол. духоб. субб.	Постъ земской стражи. Въ 3-хъ верстахъ—развалины армянской цер-кви. На горѣ въ 10 вер-стахъ торельники. Ка-раван - сарай Мехи-Ташгія, другой Аг-ла-раван-сарай въ пещерѣ.
903	Зарнатуъ (Зи—), дер. кзн.	на лѣвомъ при-токи р. Беченаг-чай.	5	39	32	ттр.	шіит.	
904	Гюмюръ (Геумуръ), дер. влд.	на лѣвомъ при-токи р. Беченагъ.	74	371	310	арм.	григ.	Кислая минеральная вода. Церковь 1. Сап-ный заводъ.
905	Гиджауръ (Гудж—Гид-жауръ), д. влд.	на лѣвомъ при-токи р. Беченагъ.	37	233	219	арм.	григ.	Церковь.
906	Магара - кишлагъ, дер. кзн.	на правомъ при-токи р. Беченагъ.	26	112	50	ттр.	шіит.	

ЭРИВАНСКАЯ ГУБЕРНИЯ.—V. Уездъ НАХИЧЕВАНСКИЙ.

№	НАЗВАНИЕ НАСЕЛЕННЫХ МѢСТЪ.	ПОЛОЖЕНИЕ.	Число дворовъ.	Число жи-телей.		Полнота жи-телей.	Въроисповѣдніе жителей.	Церкви и молитвенныя здания; учебныя и благотвори-тельные заведенія; почтовая станція; армарки, базары, прастаны; фабрики, заводы и т. п.
				М.	Ж. П.			
				П.	П.			
907	Али-Мамед-кишлаги, д. кзн.	на прав. притока р. Беченагъ.	12	56	30	ттр.	шіит.	
908	Биланя (Кё—) кишлаги, д. кзн.	при р. Беченагъ.	27	145	83	ттр.	шіит.	
909	Нурсъ (Норсъ), д. влд.	на маломъ лѣв. притока р. Беченагъ.	69	383	314	арм.	григ.	Церковь 1. Гончарный заводъ 1.
910	Нурс - маэра (Маэра-Норсъ), д. влд.	при немъ-же.	22	143	118	арм.	григ.	Церковь 1.
			5	15	13	ттр.	шіит.	
911	Махмуд-абадъ, д. влд.	при немъ-же.	20	68	42	ттр.	шіит.	
912	Барабаба, д. кзн.	при р. Беченагъ.	19	97	87	арм.	григ.	Церковь 1. Развалины древней крѣпости. Предѣлы виноградниковъ въ этомъ ущельѣ (4100' н. у. м.)
913	Кенлю (Бечиллю, Бечиллу, Бичелю) Кенгерлинское, д. влд.	на лѣвомъ притока р. Беченагъ.	23	124	84	ттр.	шіит.	Развалины древней армянской церкви. Постъ земской стражи.
914	Кюлюсъ Кенгерлинскій, д. влд.	на лѣвомъ притока р. Беченагъ.	58	195	106	ттр.	шіит.	Развалины 3-хъ армянскихъ церквей. Древнее армянское кладбище.
915	Шахбузъ, д. влд.	при немъ-же.	50	230	153	ттр.	шіит.	Мечеть 1. Старинная крѣпость.
916	Сичаджугъ, д. кзн.	при р. Беченагъ.	5	38	24	ттр.	шіит.	
917	Зырнелъ (Зыриель), дер. влд.	на прав. притока р. Беченагъ.	17	50	35	ттр.	шіит.	Остатки армянской церкви.
918	Кюки Кенгерлинскіе, д. влд.	при немъ-же, подъ горою Кюки-дагъ (10282' н. у. м.)	29	88	77	ттр.	шіит.	Перевалъ въ ущелье р. Арна-чай мимо озера Канин-гъль. Древняя армянская церковь и монастырь.
919	—Ирамешинъ, Юхарн- (Арам—), д. влд.	при томъ-же ручьѣ.	29	78	68	ттр.	шіит.	
920	—Ирамешинъ, Ашага, д. влд.	тамъ-же.	23	47	47	ттр.	шіит.	
921	Квизл-кишлаги, д. кзн.	при томъ-же ручьѣ.	4	10	6	ттр.	шіит.	
922	Аринджъ, д. кзн.	при томъ-же ручьѣ, близъ слиянія его съ р. Беченагъ.	34	157	105	арм.	григ.	Церковь 1.
923	Бадамлю, д. влд.	на кругомъ правомъ притока р. Беченагъ.	49	257	237	арм.	григ.	Церковь 1. Древній монастырь и крѣпость. Минеральныя источники воды.
			17	75	75	ттр.	шіит.	

ЭРИВАНСКАЯ ГУБЕРНІЯ.—V. УѢЗДЪ НАХИЧЕВАНСКІЙ.

№	НАЗВАНІЕ НАСЕЛЕННЫХЪ МѢСТЪ.	ПОЛОЖЕНІЕ.	Число дворовъ.	Число жи-телей.		Народность жи-телей.	Въроисповѣданіе жителей.	Церкви и молитвенныя зданія, учебныя и благотвори-тельные заведенія; почтовыя станціи; арма-ри, базары, пристани; фабрики, заводы и т. п.
				М. П.	Ж. П.			
924	Карабой, д. кзн. . . .	въ томъ-же уще-льѣ.	13	50	57	ттр.	шіт.	Церковь старинная.
925	Шадъ (—ды), д. кзн. .	тамъ-же.	11	48	30	ттр.	шіт.	
926	Саладусъ (—въ), д. влд.	тамъ-же.	25	97	79	ттр.	шіт.	
927	Дайлаху (Т—), д. влд.	при р. Беченагъ.	16	75	45	ттр.	шіт.	
928	Мараликъ, д. кзн. . . .	при р. Беченагъ.	13	73	48	ттр.	шіт.	
929	Теркешъ (Тирк—), дер. влд.	на маломъ прав. притока р. Бече-нагъ.	28	179	122	ттр.	шіт.	
930	Вайхиръ, д. влд. . . .	при р. Беченагъ.	24	88	57	ттр.	шіт.	
931	Халхаль, д. влд. . . .	при р. Беченагъ.	60	193	127	арм.	григ.	Церковь 1.
На плоскости.								
932	Кербалай - Орудж - дива (Келб—), д. влд.	на плоскости, при канавѣ изъ р. Бе-ченагъ.	15	53	41	ттр.	шіт.	
933	Мама-Рза-дива, д. влд. .	при канавѣ изъ р. Беченагъ.	27	85	59	арм.	григ.	Церковь 1.
			14	36	38	ттр.	шіт.	
934	Куль-тапа (Кюль-тапа), д. влд.	при канавѣ изъ рч. Беченагъ.	88	284	269	арм.	григ.	Церковь 1. Среди де-ревни—холмъ изъ доли.
935	Алагев - Маара (Маара-Алагевъ), д. кзн.	на лѣв. берегу р. Нахичеван-чай.	51	192	140	арм.	григ.	Церковь 1.
			1	6	4	рус.	прав.	
936	—Узун - оба, Юхари, д. влд.	близъ р. Нахиче-ван-чай.	32	96	94	арм.	григ.	Церковь 1.
			22	76	68	ттр.	шіт.	
937	—Узун - оба, Ашага, д. влд.	при р. Нахиче-ван-чай, на пра-вомъ берегу.	67	219	171	ттр.	шіт.	Мечеть 1.
938	Халиллу (Халил-абады), д. кзн. и влд.	при р. Нахиче-ван-чай.	35	88	78	арм.	григ.	Церковь 1.
939	Кярим-бек-дива, (Ке-р—), д. влд.	близъ р. Нахиче-ван-чай.	13	43	51	арм.	григ.	
940	Кули-бек-дива, д. влд. .	близъ той - же рѣчки.	30	102	85	арм.	григ.	Церковь 1.
941	Ших-Махмудъ, д. влд. .	близъ р. Нахи-чеван-чай.	125	370	334	арм.	григ.	Церковь 1. Къ этой церкви разъ въ году, во 2-й день Пасхи, со всего Нахичеванскаго уѣзда стекается армян-ское населеніе на бого-молье.

ЭРИВАНСКАЯ ГУБЕРНІЯ.—V. Уѣздъ НАХИЧЕВАНСКІЙ.

№	НАЗВАНІЕ НАСЕЛЕННЫХЪ МѢСТЪ.	ПОЛОЖЕНІЕ.	Число дворовъ.	Число жителей.		Народность жителей.	Въроисповѣданіе жителей.	Церкви и молитвенныя зданія, учебныя и благотворительныя заведенія, почтовыя станціи; ярмарки, базары, яртаганъ; фабрики, заводы и т. п.
				М. П.	Ж. П.			
942	Сарабъ (Сурабъ), д. влад.	въ в. отъ р. Нахичеван-чай, у подошвы горъ.	91	411	293	ттр.	шіит.	Мечеть 1. 2 каменные древніе столба. Въ 3-хъ верстахъ выше деревни, въ ущельи, минеральныя ключи воды.
943	Нахши-Наргнятъ, д. влад.	тамъ-же.	5	23	24	ттр.	шіит.	
944	Кагабъ (—ъ) Бенгерлискій, д. влад.	тамъ-же, при озертъ Кагабъ.	50	157	80	ттр.	шіит.	Мечеть 1. Древнее водохранилище.
945	Наджаф - Али-бек-дива, д. влад.	при колодцахъ, вблизи деревень Кагабъ и Сура-Малакъ.	5	18	16	ттр.	шіит.	
946	Алиханлу - Зейнадиятъ (З—А—), д. влад.	въ в. отъ Нахичеван-чай.	67	250	189	ттр.	шіит.	Мечеть 1.
947	Яримджа (Иры—), дер. влн. и влад.	при р. Нахичеван-чай.	148	432	357	ттр.	шіит.	Церковь 1.
948	Шахиравша, д. влад. . .	при канавѣхъ Копранъ и Турянъ, смежно съ деревнями Алагез-Мазра, Мама-Раа-ди-за и Сурабъ.	28	121	106	ттр.	шіит.	Памятникъ Шах-Мирашахскій.
949	Вадашханъ, д. влад. . .	при рч. Нахичеван-чай.	20	76	64	ттр.	шіит.	
950	Хадживаръ (Г—), дер. влад.	при ней-же.	47	128	139	арм.	григ.	Церковь 1.
951	Шакар-абадъ, д. влад. . .	при р. Нахичеван-чай, близь почтовой дороги въ Персію.	23	77	81	ттр.	шіит.	
952	Коша-дива, д. влад. . .	при р. Нахичеван-чай, близь почт. дороги изъ Нахичевани въ Джульезъ и Ордубадъ.	66	200	170	ттр.	шіит.	Мечеть 1.
953	Али-абадъ, д. влад. . .	при самомъ городѣ Нахичевани.	58	184	161	арм.	григ.	Церковь 1.
954	Карахан-беклю, д. кан и влад.	между городомъ и Араксомъ.	116	359	316	арм.	григ.	Церковь 1.
955	Карачугъ (—чуга), д. влад.	близъ Аракса.	89	419	323	ттр.	шіит.	Мечеть 1.
956	Булганъ, д. влад. . . .	при Араксѣ.	80	397	326	ттр.	шіит.	Мечеть 1.
957	Камбер-удминскій кордопостъ.	при Араксѣ.	—	—	—	—	—	
958	Булганскій корд. постъ.	при Араксѣ.	—	—	—	—	—	
959	Тумбулъ, д. влад. . . .	при рукавѣ р. Нахичеван-чай.	143 30	381 104	323 82	арм. ттр.	григ. шіит.	Церковь 1.

ЭРИВАНСКАЯ ГУБЕРНИЯ.—V. Уездъ НАХИЧЕВАНСКИЙ.

№	НАЗВАНІЕ НАСЕЛЕННЫХ МѢСТЪ.	ПОЛОЖЕНІЕ.	Число дворовъ.	Число жителей.		Народность жителей.	Вероисповѣданіе жителей.	Церкви и политвенныя зданія; учебныя и благотворительныя заведенія; почтовыя станціи; армянки, базары, пристани; фабрики, заводы и т. п.
				М. П.	Ж. П.			
960	Ямхана, д. влд.	при р. Нахичеванчай.	107 2	338 6	315 5	арм. ттр.	григ. шіит.	Церковь 1.
961	Тазакендъ, д. влд.	близъ Аракса.	262 61	790 178	670 159	арм. ттр.	григ. шіит.	Церковь 1. Гончарныхъ заводовъ 6. Мѣстороженіе известковыхъ камней.
962	Аббас-абадскій кордон. постъ.	при Араксѣ.	—	—	—	—	—	Развалины крѣпости Аббас-абадъ, построенной Аббас-Мирзою на жѣзъ гор. Астабада, XIV ст. Древній монастырь Сурц-Вартанъ и рав. мон. Сурц-Оганесъ.
963	Кузнутъ, д. кан.	у подошвы горъ, на почт. дорогѣ.	177 14	662 40	543 34	арм. ттр.	григ. шіит.	Церковь 1. Вблизи постъ земской стражи.
964	Чешма-басаръ, отс. дер. Кузнутъ.	тамъ-же.	—	—	—	—	—	Таможенный объѣзди-чій постъ.
965	Неграмъ, дер. крестьянъ-собств.	на плоскости, при канавѣ изъ р. Нахичеванчай.	337	1014	554	ттр.	шіит.	Мечетей 3. Памятникъ Имам-Заде-Агилъ. Мѣстороженіе гая (албастра).
966	Князьванскій кордон. постъ.	при Араксѣ.	—	—	—	—	—	
967	Кармир-ванкъ, д. монастырская.	при Араксѣ.	8	23	13	арм.	григ.	Древній монаст. Кармир-ванкъ, св. Стеана, возобновленный въ XVII ст.
968	Неграмскій корд. постъ.	при Араксѣ.	—	—	—	—	—	
969	Дарашамскій кордонный постъ.	при Араксѣ, противъ устья р. Кизилчай и персидской дер. Дарашамъ.	—	—	—	—	—	
970	Бойнутъ, д. влд.	въ горахъ къ в. отъ р. Нахичеванчай.	12	61	28	ттр.	шіит.	
971	Нагаджиръ (Нагаж—), д. влд.	тамъ-же.	28 1	137 4	110 2	ттр. курд.	шіит. сун.	Древняя армянская церковь. Мѣстороженіе известковыхъ камней.
972	Сурмалмъ, д. влд.	тамъ-же.	12	46	40	ттр.	шіит.	Въ 3-хъ верстахъ, на горъ, древняя крѣпость Сурмаръ.
973	Хачапарахъ, д. влд.	тамъ-же.	47	168	97	ттр.	шіит.	Въ 2-хъ верстахъ отъ деревни, на горъ, въ пещерѣ, татарское богомольное мѣсто Асабуль-кафъ.

ЭРИВАНСКАЯ ГУБЕРНІЯ.—У. Уездъ НАХИЧЕВАНСКІЙ.

№	НАЗВАНІЕ НАСЕЛЕН- НЫХЪ МѢСТЪ.	ПОЛОЖЕНІЕ.	Число дворовъ.	Число жи- телей.		Плотность жи- телей.	Въроисхождение жителей.	Церкви и молитвенныя зданія; учебныя и благо- творительныя заведенія; почтовые станціи; армя- нка, базары, пристани; фабрики, заводы и т. п.
				м. п.	ж. п.			
	Бассейнъ р. Алинджа-чай.							
974	Лякатахъ, д. влд. . .	при источникъ р. Алинджа-чай.	18	55	38	ттр.	шіт.	Старинный мость. Два перевоза къ р. Базар-чай.
975	Бай-Ахмедъ, д. влд. . .	при маломъ зѣ- вомъ притоки р. Алинджа-чай, ни- же дор. Лякатахъ.	11	25	17	ттр.	шіт.	
976	Аравса, д. влд. . . .	при источникъ р. Алинджа-чай.	33	120	75	ттр.	шіт.	Мечеть 1.
977	Кавачи-Милахъ, д. взн.	2 соединеныя де- ревни, при р. Алинджа-чай, въ 4-хъ верст. другъ отъ друга.	79 37	398 115	318 70	арм. ттр.	грпг. шіт.	Церковь 1. Древній мость на Алинджа-чай. Вокругъ деревни Кавачи 3 крѣпости въ горѣхъ, весьма просторная церковь, прочный караван-сарай.
978	Зувала, д. влд. . . .	на маломъ прав. притоки р. Алинд- жа-чай.	4	20	11	ттр.	шіт.	
979	Тейвазъ, д. влд. . . .	на горѣ при род- никахъ, выше дер. Баш-Анзора.	17	68	53	ттр.	шіт.	Развалины древней армянской церкви съ кладбищемъ.
980	—Анзуръ (Баш- нѣй), д. влд.	на маломъ лѣв. притоки р. Алинд- жа-чай.	27	88	44	ттр.	шіт.	Древняя армянская церковь съ кладбищемъ.
981	—Анзуръ (Орта- нѣй), д. влд.	при томъ-же ру- чье.	5	14	6	ттр.	шіт.	Древняя армянская церковь съ кладбищемъ.
982	—Анзуръ (Диб-, Див-, Назнѣй), д. влд.	при немъ-же.	28	117	54	ттр.	шіт.	Древняя армянск. церковь.
983	Ханага, д. влд. . . .	при р. Алинджа- чай.	50	267	113	ттр.	шіт.	На вершинѣ горы развалины (крѣпости) Алинджа-каласи (Ернджа-къ).
984	Норашенъ, д. взн. . .	при р. Алинджа- чай.	46 37	175 145	114 123	ттр. арм.	шіт. грпг.	Церкви 1. Мечеть 1. Развалины кося, 2 церкви, караван-сарай.
985	Парадаштъ, д. взн. и влд.	при маломъ зѣ- вомъ притоки р. Алинджа-чай.	28	213	134	арм.	грпг.	Древняя армянск. церковь.
986	Хомкешанъ, д. влд. .	при немъ-же.	21	62	26	ттр.	шіт.	
987	Салтахъ, д. влд. . . .	при р. Алинджа- чай.	43	218	107	ттр.	шіт.	Мечеть 1. Разв. замѣчат. католич. церкви.

ЭРИБАНСКАЯ ГУБЕРНІЯ.—V. УѢЗДЪ НАХИЧЕВАНСКІЙ.

№	НАЗВАНІЕ НАСЕЛЕННЫХЪ МѢСТЪ.	ПОЛОЖЕНІЕ.	Число дворовъ.	Число жителей.		Плотность жителей.	Въроисповѣданіе жителей.	Церкви и молитвенныя зданія, учебныя и благотворительныя заведенія, почтовыя станціи; ярмарки, базары, пристани; фабрики, заводы и т. п.
				М. П.	Ж. П.			
988	Баялиаръ, д. влд.	при р. Алинджа-чай.	71	266	160	ттр.	шіт.	Мечеть 1. Разв. замъчат. католич. церкви.
989	Кираа, д. влд.	при р. Алинджа-чай.	54	210	114	ттр.	шіт.	Разв. древней армяно-католической церкви.
990	Абракунистъ (Авр—), д. кан.	при р. Алинджа-чай.	68	288	258	арм.	григ.	Монастырь Кара-кх-лиса.
991	Кивилджа, д. влд.	при р. Алинджа-чай.	11	55	38	ттр.	шіт.	Въ 5-ти верст. отъ деревни — лозка жерновыхъ камней.
			5	13	13	арм.	григ.	
992	Араванъ, д. влд.	близъ р. Алинджа-чай, при почтовой дорогѣ.	40	141	98	ттр.	шіт.	Церковь 1. Мечеть 1.
			31	130	96	арм.	григ.	
993	Джамилдинъ, д. влд.	при р. Алинджа-чай, на почтовой дорогѣ.	58	192	122	ттр.	шіт.	Молитвенный домъ 1.
994	Джульфинскій Верхн. корд. постъ.	при Араксѣ.	—	—	—	—	—	
995	Джульфы (—фа), д. кан.	при Араксѣ.	80	252	223	арм.	григ.	Развалины моста черезъ Араксѣ; знаменитое древнее кладбище города Джуфа, выселеннаго въ 1603 г. Шах-Аббасомъ.
996	Джульфинскій карант.	на Араксѣ (2659' н. у. м.).	—	—	—	—	—	Почтовая станція. Телеграфн. станція. Постъ земской стражи.
997	Джульфинскій Нижній корд. постъ.	на Араксѣ.	—	—	—	—	—	
	По малымъ лѣвымъ притокамъ Аракса.							
998	Шуруть (Шоротъ), д. кан.	при рч. Жараджур-чай.	38	253	266	арм.	григ.	Монастырь Люсаворечъ (Анапачъ); древняя церковь, хорошо сохранившаяся.
			10	56	41	ттр.	шіт.	
999	Гал-Джараджуръ, д. влд.	при рч. Джараджуръ.	15	90	70	арм.	григ.	Древняя церковь. Въ верстѣ отъ деревни — минеральныя воды.
1000	Кирим-Кул-диза (Д — К — К—), д. влд.	при рч. Джараджуръ.	23	119	93	ттр.	шіт.	
1001	Янджи, д. кан. и влд.	при почтовой дорогѣ изъ Джульфы въ Ордубадъ, на Араксѣ.	146	720	572	ттр.	шіт.	Мечетей 2. Обширныя развалины, кладбище съ храм. памятниками съ надписями.

ЭРИВАНСКАЯ ГУБЕРНИЯ.—V. Уездъ НАХИЧЕВАНСКИЙ.

№	НАЗВАНИЕ НАСЕЛЕННЫХ МѢСТЪ.	ПОЛОЖЕНИЕ.	Число дворовъ.		Число жителей.		Народность жителей.	Въроисповѣданіе жителей.	Церкви и молитвенныя зданія; учебныя и благотворительныя заведенія; почтовыя станціи; армяныя, базары, пристани, фабрики, заводы и т. п.
			М.	П.	Ж.	П.			
1002	Яджинскій Верхн. кордонный постъ.	при Араксѣ.	—	—	—	—	—	—	
1003	Яджинскій Нижн. кордонный постъ.	при Араксѣ.	—	—	—	—	—	—	
1004	Нургутъ (Дара - Нургютъ), д. влд.	при рч. Гялян- (Гялик-) чай.	24	115	71	ттр.	шіит.		Арм. древняя церковь. Вблизъ - полуарм. монастырь.
1005	Даргямаръ (Дарья-марикъ), отсех. д. Бистъ.	при рч. Гялян- (Гялик-) чай.	—	—	—	—	—	—	
1006	Аллаги (Аляги), д. влд.	при рч. Гялян- (Гялик-) чай, у подош. горы Гюйдагъ (8979').	31	158	124	арм.	григ.		Церковь 1, старинная.
1007	Насир-абадъ, д. влд.	на лѣв. притоки рч. Гялян- (Гялик-) чай, у подош. горы Капуджикъ (12855').	18 11	104 56	90 30	арм. ттр.	григ. шіит.		Церковь 1.
1008	Бистъ, д. влд.	при рч. Гялян- (Гялик-) чай.	67 40	328 280	100 208	ттр. арм.	шіит. григ.		Древняя церковь. Монастырь.
1009	Тива, д. влд.	при той-же рѣчкѣ.	66	300	159	ттр.	шіит.		Молитвенный домъ 1. Въ 2-хъ верстахъ ниже деревни—древній армянскій монастырь.
1010	Парага, д. влд.	на лѣвомъ притоки этой рѣчки.	44 8	358 53	198 28	арм. ттр.	григ. шіит.		Древняя церковь св. Симона. Монаст. св. Анопа Хайрапетова.
1011	Вегрутъ, д. влд.	при томъ-же ручьи.	15	63	42	ттр.	шіит.		Древняя армянск. церковь.
1012	Вилевъ (Вилевъ), д. влд.	при рч. Гялян- (Гялик-) чай.	120	356	280	ттр.	шіит.		
1013	Хухаверди-бек-диза (Д—Х—б.), д. влд.	при ней-же.	17	58	46	ттр.	шіит.		
1014	Субатан-диза, д. влд.	при ней-же.	18	58	32	ттр.	шіит.		Близъ селенія—остатки укрѣпленія.
1015	Хусейн-Али-бек-диза (Г—), д. влд.	при ней-же.	7	13	12	ттр.	шіит.		
1016	Мирза-Хасан-диза д. влд. Общ. деревни №№ 1015 и 1016, носятъ общее названіе Коша-диза.	при ней-же.	11	26	22	ттр.	шіит.		
1017	Дерь, д. влд.	при той-же рѣчкѣ, ниже дер. Субатан-диза.	61	254	205	арм.	григ.		Церковь 1, старинная.

ЭРИВАНСКАЯ ГУБЕРНІЯ.—V. УѢЗДЪ НАХИЧЕВАНСКІЙ.

№	НАЗВАНІЕ НАСЕЛЕННЫХЪ МѢСТЪ.	ПОЛОЖЕНІЕ.	Число дворовъ.	Число жителей.			Народность жителей.	Вѣроисповѣданіе жителей.	Церкви и молитвенныя здания; учебныя и благотворительныя заведенія; почтовые станціи; аптекарни, базары, пристани; фабрики, заводы и т. п.
				М.	П.	Ж. П.			
1018	Калантар-дива, д. влд.	при рч. Гилан- (Гилик-) чай, на Ордубадской почтовой дорогѣ.	13	30	18	ттр.	шіит.	Въ 1½ верстѣ выше деревни—развал древи. мѣстечка Гиланъ. На горѣ надъ этими развалинами древнее укрѣпленіе.	
1019	Аза Верхняя, д. влд.	при рч. Гилан- (Гилик-) чай, на Ордубадской почтовой дорогѣ.	130 4	378 19	321 14	арм. ттр.	григ. шіит.	Церковь 1. Каменный мостъ черезъ р. Гиланчай на 3-хъ аркахъ. Древняя башня. Почтовая станція. Постъ земской стражи.	
1020	Аза Нижняя, д. влд.	на Араксѣ.	40 13	102 59	100 43	ттр. арм.	шіит. григ.	Мечеть 1.	
1021	Авинскій, корд. постъ.	при Араксѣ.	—	—	—	—	—	—	
1022	Урумисъ, д. крест. собств.	при рч. Чинанабъ.	28	167	167	арм.	григ.	Церковь 1.	
1023	Маври, отс. влд. дер. Устуня, № 1024.	при рч. Чинанабъ.	83	403	210	ттр.	шіит.	Мечеть 1.	
1024	Устуня, д. влд.	при рч. Чинанабъ.							
1025	Чинанабъ (Чи—), д. крестьянъ-собств.	при рч. Чинанабъ.	76 3	443 17	371 12	арм. ттр.	григ. шіит.	Церковь 1. Въ 2-хъ верстахъ ниже деревни—монастырь.	
1026	Дюглюнъ, д. кзн. и влд.	при рч. Чинанабъ.	46	128	109	ттр.	шіит.	—	
1027	Дюглюн-дива, д. кзн. и влд.	тамъ-же.	6	20	13	ттр.	шіит.	—	
1028	Ахмедовскій корд. постъ.	при Араксѣ.	—	—	—	—	—	—	
1029	Пазмара, д. влд.	при рч. Дерничай.	5	19	5	ттр.	шіит.	—	
1030	Унуусъ (Униусъ), д. крест. собств.	при рч. Дерничай.	30	114	50	ттр.	шіит.	Монаст. древн. Сурп-Хачъ, по дорогѣ въ дер. Пазмара.	
1031	Балаки (Кѣл—) д. крест. собств.	при рч. Дерничай.	24	158	99	арм.	григ.	Церковь 1 (древняя).	
1032	Дерни (Дри—, Ди—), д. крест. собств.	при рч. Дерничай.	63	205	112	ттр.	шіит.	Мечеть 1. Разв. ари. церкви.	
1033	Лютвали-Султан-дива, д. влд.	при ней-же.	1	5	2	ттр.	шіит.	—	
1034	Данагиртъ, д. крест. собств.	при ней-же.	58	239	224	арм.	григ.	Церковь 1. Разв. церквей 2.	
1035	Дексаръ, д. кзн.	при ней-же.	17 12	53 35	42 20	ттр. арм.	шіит. григ.	Церковь 1. Каменный мостъ черезъ Ванандчай.	

ЭРИВАНСКАЯ ГУБЕРНІЯ.—V. Уездъ НАХИЧЕВАНСКІЙ.

№	НАЗВАНІЕ НАСЕЛЕННЫХЪ МѢСТЪ.	ПОЛОЖЕНІЕ.	Число дворовъ.	Число жителей		Народность жителей.	Вероисповѣданіе жителей.	Церкви и молитвенныя зданія; учебныя и благотворительныя заведенія; почтовыя станціи; ярмарки, базары, пристани, фабрики, заводы и т. п.
				м. П.	ж. П.			
1036	Салъ, д. влд.	при рч. Дерисчай.	3	8	5	ттр.	шіит.	
1037	Валаверъ, д. крестьянъ-собств.	при ней-же.	19	76	46	ттр.	шіит.	
1038	Ванаудъ, д. кзн. и влд.	при ней-же.	115	374	219	ттр.	шіит.	Мечетей 2. Древняя армянская церковь. Развалины каменнаго моста черезъ рѣку Ванаудчай. Мѣсто добычи гаша (алебастра).
1039	Джафар - Хан - дива, д. крестьянъ-собств.	при рч. Ванаудчай, между деревнями Агры и Ванаудъ.	6	14	10	ттр.	шіит.	
1040	Агры (—ы), д. крестьянъ-собственниковъ.	при той-же рѣчкѣ.	16	40	32	ттр.	ттр.	
1041	Ханага, д.	при рч. Дирисчай.	36	120	56	ттр.	шіит.	
1042	Даста (Достя, Диста), д. влд.	при Араксѣ, близъ Орлубадской почтовой дороги.	198	716	585	ттр.	шіит.	Мечетей 2. Древняя армянская церковь.
1043	Достинскій корд. постъ.	на Араксѣ.	—	—	—	—	—	
1044	Нуджада (Нуджада, Неджада, Негиде), д. кзн.	при рч. Агулисъ.	21	92	41	ттр.	шіит.	
1045	Варагиръ (Варагетъ) Армянскій, д. крестьянъ-собственниковъ.	при ней-же.	49	296	202	арм.	григ.	Церковь 1.
1046	Варагиръ Татарскій, д. крестьянъ-собствен.	при ней-же.	11	34	21	ттр.	шіит.	Мечеть 1.
1047	Агулисъ Верхній Армянскій, д. крестьянъ-собственниковъ.	при ней-же.	170	730	473	арм.	григ.	Церковь 8. Монастырь во имя Св. Фомы 1. Торговая баня 1. Базаръ постоянный; мостъ черезъ р. Агулис-чай. Училища мужское и женское.
1048	Агулисъ (Аг—), 2-й Верхній Татарскій, д. крестьянъ-собствен.	при ней-же.	54	279	119	ттр.	шіит.	Мечеть 1.
1049	Агулисъ Нижній, д. крестьянъ-собствен.	при ней-же.	99	483	397	арм.	григ.	Церковь 1. Монастырь во имя Св. Сергія. Шелкоматальная фабрика.
1050	Мирза-Джафар-дива, д. кзн.	при рч. Агулисчай, въ смежности съ деревнею Нижній Агулисъ, при рч. Орлубадской.	2	7	3	ттр.	шіит.	

ЭРИВАНСКАЯ ГУБЕРНІЯ.—V. УѢЗДЪ НАХИЧЕВАНСКІЙ.

№	НАЗВАНІЕ ПАСЕЛЕННЫХЪ МѢСТЪ.	ПОЛОЖЕНІЕ.	Число дворовъ.	Число жп-телей.		Народность жител.	Варошоваціе жителей.	Церква и молитвенныя зданія, учебныя и благотворительныя заведенія, почтовыя станціи; ярмарки, базары, пристани; фабрики, заводы и т. п.
				М. П.	Ж. П.			
1051	Нусиуль (Нюснось), д. взи.	при рч. Ордубадской.	39	103	98	ттр.	шіт.	Мечеть 1. Богомольное мѣсто. Разв. церкви.
1052	Гюлиманъ, предместье города Ордубада.	при рч. Ордубадской.	—	—	—	—	—	
1053	Андамичъ (Андмеджъ), Верхній Татарскій, д. крестьянъ-собствен.	при рч. Ордубадской.	33	185	92	ттр.	шіт.	Мечеть 1.
1054	Андамичъ Нижній, д. крестьянъ-собствен.	при вей-же.	18	90	57	ттр.	шіт.	Церковь 1.
1055	Кянза (Генджэ, Ганза), д. вад.	на притока рч. Ордубадской.	26	115	35	ттр.	шіт.	Мечеть 1. Древняя армянская церковь.
1056	Апабатъ (Анапатъ), д. взи.	при городѣ Ордубадъ.	8	22	11	ттр.	шіт.	Монастырь, раззор. во время Надир-шаха.
1057	Кетамъ, д. крест.-собствен.	у подошвы горы Азнавюртъ (9484' н. у. м.).	20	38	59	ттр.	шіт.	
1058	Ордубадскій корд. постъ.	при Араксѣ.	—	—	—	—	—	
1059	Сіарекій кордон. постъ.	при Араксѣ.	—	—	—	—	—	
1060	Калитъ, д. кзи. . . .	близъ Аракса.	32	90	68	ттр.	шіт.	
1061	Саламалекскій кордон. постъ.	при Араксѣ.	—	—	—	—	—	
1062	Беваглибанскій кордон. постъ.	при Араксѣ.	—	—	—	—	—	
1063	Карченанъ, д. кзи. . .	близъ Аракса, у подош. горы Сарипарахъ (8873' н. у. м.).	35	184	182	арм.	граг.	Церковь старинная 1. Въ 3-хъ верстахъ—мон. св. Іоанна Крестителя.
			1	2	2	рус.	плав.	
1064	Карченанскій кордон. постъ.	при Араксѣ.	—	—	—	—	—	

VI. АЛЕКСАНДРАПОЛЬСКИЙ УЪЗДЪ.

№	НАЗВАНИЕ НАСЕЛЕННЫХ МЪСТЪ.	ПОЛОЖЕНІЕ.	Число дворовъ.	Число жителей.		Народность жителей.	Въроисповѣданіе жителей.	Церкви и молитвенныя зданія, учебныя и благотворительныя заведенія; почтовые станціи; ярмарки, базары, пристани; фабрики, заводы и т. п.
				М. П.	Ж. П.			
	Система западнаго Арпа-чая.							
1065	Дара-кѣй, д. *)	подъ горою Легли-дагъ (Ахчала) (10495 ¹).	20	68	67	арм.	кат.	
1066	Титой-хараба, д.	при ручьѣ.	18	81	62	арм.	кат.	
1067	Новотроицкій кзч. пост.	при рч. Ортули, лѣв. притокъ Арпачая.	(1)	(15)	—	—	—	
1068	Каванчинскій кордонн. постъ.	при рчкѣ Ортули, составляющей здѣсь государств. границу.	(1)	(15)	—	—	—	
1069	Фирто, кочевка лѣтняя Александропольцевъ.	на притокахъ рч. Ортули.	(30)	—	—	—	—	
1070	Кайкули-Каванчи, д.	при маломъ притокѣ рч. Ортули.	38	187	164	арм.	кат.	
1071	Кор-ахпюръ (Кор - булагъ), д.	при немъ-же.	30	155	139	арм.	кат.	Церкви и приходскія школы существуютъ, по сообщенію Александропольскаго уезднаго начальника, во всѣхъ деревняхъ уезда, за исключеніемъ одной лишь Гурджи - іодъ (№ 1086) и Салудъ (№ 1078).
1072	Шияш-тана, д. вл.	близъ рч. Ортули и государств. границы.	33	146	135	арм.	кат.	
1073	Бов-лехушъ (Бов-гушъ), д.	подъ горами Аглагавъ, при рч. Белли-дара.	21	134	140	арм.	григ.	Вся мѣстность Геландара, вниъ до дер. Кызы-почъ, изобилуетъ холодными щелочными источниками.

*) Все деревни Александропольскаго уезда—казенныя, владѣльческихъ нѣтъ.

ЭРИВАНСКАЯ ГУБЕРНИЯ.—VI. Уездъ Александропольскій.

№	НАЗВАНІЕ НАСЕЛЕННЫХЪ МѢСТЪ.	ПОЛОЖЕНІЕ.	Число дворовъ.	Число жителей.		Народность жителей.	Въроисповѣданіе жителей.	Церкви и молитвенныя зданія; учебныя и благотворительныя заведенія, почтовыя станции; ярмарки, базары, пристани; фабрики, заводы и т. п.
				М. П.	Ж. П.			
1074	Кызыл-кыяса 2-я, д. жая.	при рч. Телли-дара.	29	123	132	арм.	григ.	
1075	Кайкули - Дюв - кендъ (Дюв-хараба), д.	при рч. Телли-дара (Эли-дара.)	36	171	157	арм.	григ.	
1076	Кайкули - Чинтали, д. кая.	при рч. Телли-дара.	25	173	138	арм.	григ.	
1077	Кызыл-кочъ, д. . . .	при рч. Телли-дара.	51	230	208	арм.	григ.	
1078	Салутъ, кочев. деревни Дарбиндъ, № 1100.	на истокахъ рч. Телли-дара.	—	—	—	арм.	григ.	
1079	Гюлли-булагъ, д. . . .	тамъ-же.	9	78	73	арм.	григ.	
1080	Шинтанинскій корд. постъ.	при слияніи рч. Телли-дара съ р. Арпачай.	(1)	(30)	—	—	—	Сотенная квартира, офицерскій постъ.
1081	Ала-кыяса, д. . . .	близъ рч. Арпачай, на большой дорогѣ изъ Ахалкалакъ въ Александрополь, подъ горою Сыпъ (8038' в. у. м.)	29	122	109	грек.	прав.	
1082	Чыакхляръ, д. . . .	на маломъ лѣв. притоцѣ рч. Арпачай.	65	331	296	арм.	григ.	
1083	Вандяванъ (Вендеванъ), д.	при р. Арпачай.	57	265	236	арм.	григ.	
1084	Вандеанскій, кач. постъ.	тамъ-же, въ предыдущей деревнѣ.	(1)	(10)	—	—	—	
1085	Чорли (Востанчи-хараба), д.	на маломъ притоцѣ р. Арпачай.	36	178	167	арм.	григ.	
1086	Гурджи-Юль, д. . . .	при немъ-же.	31	202	233	арм.	григ.	
1087	Налутан, д.	при немъ-же.	43	180	187	арм.	кат.	
1088	Талналы, д.	при немъ-же.	32	220	184	арм.	григ.	
1089	Илли-Баравлисъ, д. .	при немъ-же.	63	327	303	арм.	григ.	
1090	Джедаб-гечуть (Талинки), д.	при р. Арпачай.	50	216	212	арм.	григ.	
1091	Талинскій корд. постъ.	при р. Арпачай (5491' в. у. м.)	(1)	(17)	—	—	—	
1092	Кансъ, д.	при р. Арпачай.	44	174	182	арм.	григ.	
1093	Калаиджа (Г—) Верхняя, д.	при р. Арпачай.	68	323	321	арм.	григ.	Монастырь Мармашень.
1094	Калаиджа (Г—) Нижняя, д.	при р. Арпачай.	40	206	183	арм.	григ.	

№	НАЗВАНІЕ НАСЕЛЕННЫХЪ МѢСТЪ.	ПОЛОЖЕНІЕ.	Число дворовъ.	Число жителей.		Плотность жителей.	Вѣроисповѣдіе жителей.	Церкви и молитвенныя зданія; учебныя и благотворительныя заведенія; почтовые станціи; ярмарки, базары, пристани, фабрики, заводы и т. п.
				М. П.	Ж. П.			
1095	Каланджинскій корд. постъ.	при р. Арпачай.	(1)	(12)	—	—	—	
1096	Ессулъ (Э—), д. . . .	у подошвы горы Бамхутъ (6913'), Ессульскаго хребта.	104	451	388	арм.	гринг.	
1097	Бейты Малые, д. . . .	на рч. Гимричай, притокъ Арпачая.	31	140	135	арм.	гринг.	
1098	Бейты Большіе, д. . . .	при немъ-же.	63	314	270	арм.	гринг.	
1099	Орта-кялиса, д. . . .	при немъ-же.	47	228	196	арм.	гринг.	
1100	Дарбандъ, д.	у подошвы горъ къ с. отъ Александрополя.	38	181	160	арм.	гринг.	
1101	Тапарай (То—), д. . . .	тамъ-же.	66	288	281	арм.	гринг.	
1102	Арихвели Э-е, д. . . .	тамъ-же, при Тилесо-Эрив. почт. шоссе.	65	292	269	арм.	гринг.	
1103	Конах-кранъ, д.	тамъ-же, при тилесо-эрив. почт. дорогѣ.	90	371	404	арм.	гринг.	
1104	Сариаръ Большой, д. . .	подъ г. Шинтапи (7505').	49	217	259	арм.	гринг.	
1105	Ах-кялиса, д.	подъ г. Шинтапа.	46	208	206	арм.	гринг.	
1106	Джаджурскій постъ. . .	на горѣ Маралдагъ при почт. дорогѣ изъ Александрополя въ Эривань и Тивлисъ, подъ Джаджурскимъ переваломъ.	—	—	—	—	—	
1107	Джаджуръ (Шад-джуръ), д.	близъ почтовой дороги.	106	532	479	арм.	гринг.	
1108	Ханвали, д.	подъ горою Гелин-гал.	19	84	101	арм.	гринг.	
1109	Чирахли, д.	на притокѣ рч. Карага.	81	425	411	арм.	гринг.	
1110	Капанакъ Большой, д. . .	на притокѣ рч. Карага.	163	668	671	арм.	гринг.	
1111	Капанакъ Малый, д. . . .	на притокѣ рч. Карага.	53	193	199	арм.	гринг.	
1112	Диракларъ, д.	на верховьяхъ притока рч. Карага.	63	290	244	арм.	гринг.	

ЭРИВАНСКАЯ ГУБЕРНІЯ.—VI. УѢЗДЪ АЛЕКСАНДРОПОЛЬСКІЙ.

№	НАЗВАНІЕ НАСЕЛЕННЫХЪ МѢСТЪ.	ПОЛОЖЕНІЕ.	Число дворовъ.	Число жителей.			Народность жителей.	Вероисповѣдіе жителей.	Церкви и молитвенныя зданія; учебныя и благотворительныя заведенія; почтовыя станціи; ярмарки, базары, пристани; фабрики, заводы и т. п.
				М.	П.	Ж. П.			
1113	Хаджи-Назир-Кули(Г—) д.	на верхов. притока рч. Каранга.	100	432	368	арм.	грлг.		
1114	Дюс-кендъ Вольшой, д.	на притоке рч. Каранга.	145	540	521	арм.	грлг.	Развалины дер. Катхараба.	
1115	Тапа - доллакъ (Табдакъ), д.	на притоке рч. Каранга.	88	330	295	арм.	кат.		
1116	Бараклисъ Малый, д.	на притоке рч. Каранга, 4918' в. у. м.	222	854	781	арм.	грлг.		
			82	337	304	—	кат.		
1117	Гювиль-дара Армянская, д.	при рч. Каранга, подъ горою Голгатъ (8141').	38	200	168	арм.	грлг.		
1118	Нора-шенъ (Гуру-дара), д.	при рч. Каранга.	79	360	318	арм.	грлг.		
1119	Голгатъ (Говлугатъ), д.	подъ горою Голгатъ.	54	241	232	арм.	грлг.	Вблизи равн. дер. Чархли.	
			1	7	6	ттр.	сун.		
1120	Арихвели Малое 2-е, д.	при рч. Каранга.	56	228	209	арм.	грлг.		
1121	Арихвели Вольшое 1-е, д.	смежно съ предъидущей деревнейю.	75	391	319	арм.	грлг.		
1122	Еганларъ (Е—, Егиларъ на 5 версти. картъ), д.	при рч. Каранга.	64	360	301	арм.	грлг.		
1123	Гулиджанъ (К—), д.	при рч. Каранга.	51	228	185	арм.	грлг.		
			2	7	9	ттр.	шинт.		
1124	Касум-Али (Г—), д.	при рч. Каранга.	29	145	158	арм.	грлг.		
1125	Бекантъ Малый, д.	близъ рч. Каранга.	101	418	364	арм.	грлг.		
1126	Кафтарли (Кав—), д.	при рч. Каранга.	90	360	305	арм.	грлг.		
1127	Каванчи, д.	близъ рч. Каранга.	81	354	284	арм.	грлг.		
1128	Ильхиаби, д.	на притоке рч. Каранга.	100	457	443	арм.	грлг.		
1129	Вашкендъ (Наи кечъ) 1-й Малый, д.	на верховьяхъ лѣв. притока рч. Каранга.	19	90	77	арм.	грлг.		
1130	Хача-квлиса, д.	на верховьяхъ лѣв. притока рч. Каранга.	29	157	136	арм.	грлг.		
1131	Киччагъ, д. кза.	тамъ-же.	39	224	191	арм.	грлг.	Развалины дер. Совухбузигъ (,,холодный ключъ“) Арчиской крепной, хорошо сохранный монастырь, выстроенъ Захаріемъ и Давиде	

№	НАЗВАНІЕ НАСЕЛЕННЫХЪ МѢСТЪ.	ПОЛОЖЕНІЕ.	Число дворовъ.	Число жителей.		Народность жителей.	Въроисповѣдіе жителей.	Церкви и молитвенныя зданія, учебныя и благотворительныя заведенія, почтовыя станціи; ярмарки, базары, пристани, фабрики, заводы и т. п.
				М. П.	Ж. П.			
1132	Артикъ, д.	на лѣв. притока рч. Карага.	269	1247	1112	арм.	григ.	Церкви и молитвенныя зданія, учебныя и благотворительныя заведенія, почтовыя станціи; ярмарки, базары, пристани, фабрики, заводы и т. п.
1133	Мечетли (Мечитлы), д. Жители недавно были мухамеданами.	близъ рч. Карага.	100	379	353	арм.	григ.	
1134	Томарташъ, д.	при рч. Карага.	61	282	274	арм.	григ.	Развалины церкви Хорумъ.
1135	Хорумъ (Хоромъ), д.	близъ рч. Карага.	211	756	665	арм.	григ.	
1136	Бутни-кишлакъ, д.	близъ рч. Карага.	18	70	75	арм.	григ.	Развалины дер. Кармиркендъ.
1137	Имирханъ (—ханлы), д.	тамъ-же.	57	296	269	арм.	григ.	
1138	Талиб-оглы, д.	при рч. Карага.	32	156	153	арм.	григ.	Разв. Ашанлы.
1139	Джаловханъ (Джел—), д.	при рч. Карага.	38	180	167	арм.	григ.	
1140	Ширванджухъ, д.	у подошвы горы Зіаратъ (10,081' в. у. м.)	137	620	582	арм.	григ.	Разв. дер. Богутлу.
1141	Махмудчугъ (Махмудчухъ), д.	у подошвы горы Зіаратъ.	123	565	454	арм.	григ.	
1142	Армутли, д.	у подошвы горы Зіаратъ.	52	230	210	арм.	григ.	Вблизи разв. церкви Сурп-Акогъ.
1143	Пиртикендъ (Пиртиканъ), д.	подъ горою Богутлу, на границѣ Эчмедзинскаго уѣзда.	27	114	100	арм.	григ.	
1144	Адзіманъ, д.	на верховьяхъ лѣв. притока рч. Карага.	42	195	188	арм.	григ.	Развалины дерев. Гюрекенды и Кирмазкиса.
1145	Сегутли, д.	на верхов. лѣв. притока рч. Карага.	178 5	786 22	779 21	арм. —	григ. кат.	
1146	Богос-кесанъ, д.	на лѣв. притока рч. Карага.	66	286	281	арм.	григ.	Разв. дер. Богутлу.
1147	Молла-Гѣвча, д.	на лѣв. притока рч. Карага.	113	506	425	арм.	григ.	
1148	Сарбанъ, д.	близъ притока рч. Карага.	29 1	124 1	108 —	арм. грек.	григ. прия.	Разв. дер. Богутлу.
1149	Сангурли (Со—), д.	на лѣв. притока рч. Карага.	59	264	257	арм.	григ.	

№	НАЗВАНІЕ НАСЕЛЕННЫХЪ МѢСТЪ.	ПОЛОЖЕНІЕ.	Число дворовъ.	Число жи-телей.		Народность жи-телей.	Възраснополные жители.	Церкви и молитвенныя зданія; учебныя и благотвори-тельныя заведенія; почтовыя станціи; ярмар-ки, базары, пристани; фабрики, заводы и т. п.
				М. П.	Ж. Ш.			
1150	Дагарлы, д.	при р. Арпачай.	60	253	223	арм.	григ.	
1151	Арпачайскій Верхній корд. постъ.	при р. Арпачай.	(1)	(30)	—	—	—	
1152	Арпачайскій Нижній корд. постъ.	близъ р. Арпа-чай.	(1)	(12)	—	—	—	
1153	Ваяндуръ, д.	при р. Арпачай.	74	312	270	арм.	григ.	
			52	187	179	грек.	прав.	
1154	Ваяндурскій корд. постъ.	при р. Арпачай.	(1)	(15)	—	—	—	
1155	Капули, д.	близъ р. Арпа-чай.	102	490	466	арм.	граг.	
1156	Кадали, д.	близъ р. Арпа-чай.	34	134	122	арм.	григ.	
1157	Тавшанкишлакскій корд. постъ.	надъ р. Арпачай.	(1)	(12)	—	—	—	
1158	Тавшан-кишлакъ, д. . .	при р. Арпачай.	119	459	414	арм.	григ.	
1159	Суфан-верды (Сув—), д.	близъ р. Арпа-чай.	95	401	410	арм.	григ.	
1160	Базар-абадъ, д.	при р. Арпачай.	42	183	170	арм.	григ.	
1161	Базарабадскій кордон. постъ.	при р. Арпачай.	(1)	(19)	—	—	—	Разв. Карабулагъ.
1162	Агъякъ, д.	надъ р. Арпачай.	80	392	360	арм.	григ.	
1163	Вабуры, д.	въ 6-ти верстахъ отъ р. Арпачай.	42	182	184	арм.	григ.	
1164	Кегачъ (Ки—) д. . . .	при р. Арпачай.	31	145	131	арм.	григ.	
1165	Кегачскій корд. постъ.	при р. Арпачай.	(1)	(19)	—	—	—	
1166	Чирнили (Ча -), д. . .	при р. Арпачай.	63	257	208	арм.	григ.	
1167	Къвил-княица Большая 1-я, д.	при р. Арпачай.	96	368	350	арм.	григ.	Въ 8-ми верстахъ, на правомъ берегу р. Арпачай — развал. Ани, древней столицы Арме-ни.
—	Аянскій корд. постъ. (упраздненъ).	на лѣв. берегу р. Арпачай, про-тивъ разваливъ гор. Ани.	—	—	—	—	—	
1168	Абдурахманскій корд. постъ.	при р. Арпачай.	(1)	(21)	—	—	—	Между этимъ и слѣду-ющимъ ностомъ—разв. церкви.
1169	Кирыхъ Малый, д. . .	на плоскогорьи, верстахъ въ 12 отъ р. Арпачай.	31	150	167	арм.	кат.	

ЭРИВАНСКАЯ ГУБЕРНІЯ.—VI. УѢЗДЪ АЛЕКСАНДРАПОЛЬСКОЙ.

№	НАЗВАНІЕ НАСЕЛЕННЫХЪ МѢСТЪ.	ПОЛОЖЕНІЕ.	Число дворовъ.	Число жителей.		Породности жителей.	Всего населеніе жителей.	Церкви и молитвенныя зданія, учебныя и благотворительныя заведенія; почтовыя станціи; ярмарки, базары, пристани; фабрики, заводы и т. п.
				М. П.	Ж. П.			
1170	Бодаганъ, д.	на плоскогорьи, верстахъ въ 8 отъ р. Арпачай.	84	343	315	арм.	григ.	
1171	Таш-каза, д.	на плоскогорьи, верстахъ въ 17 отъ р. Арпачай.	75	329	293	арм.	григ.	
1172	Муслухлы, д.	на плоскогорьи, верстахъ въ 20 отъ р. Арпачай, при маломъ озерѣ.	133	215	196	арм.	кат.	
1173	Базир-хана, (Базиргана), д.	на плоскогорьи, верстахъ въ 20 отъ р. Арпачай, при маломъ Кырх-бузагъ и маломъ озерѣ.	54 17	235 79	240 79	арм.	григ. кат.	
1174	Заринджа, д.	на плоскогорьи.	30 3	141 11	107 9	арм.	григ. курд. суи.	
1175	Бугдашенъ, д. По верховьямъ рч. Абаранъ.	на плоскогорьи, верстахъ въ 10 отъ р. Арпачай.	30	115	70	арм.	григ.	Развалины церкви (возобновлен.) Заринджа. Равн. дер. Дара-кендъ (послѣднй при рч. Ма-старъ). Верстахъ въ 5 къ с.-с.-н. разв. деревни Генъ-коби.
1176	Гюель-дара Татарская, д.	при рч. Кара-булакъ, на сѣверномъ склонѣ гор. Алагёвъ (13,436' н. у. м.).	43	218	195	тгр.	шнт.	
1177	Кырх-дагирманъ, д. . .	при рч. Кара-булакъ, у подножія Алагёва.	70	316	299	арм.	григ.	
1178	Ахкуза (Агк—), д. . . .	при рѣчкѣ Абаранъ.	33	172	149	арм.	григ.	
1179	Памбъ Верхній (Армянскій Памбъ, Малый Бараклисъ), д.	при рѣчкѣ, Абаранъ, подъ хребтомъ Камартахъ.	34	188	155	арм.	григ.	
1180	Мунжухли (Мундж—), д.	при рѣчкѣ, подъ хребтомъ Камартахъ.	40	180	189	арм.	григ.	
1181	Кешин-кендъ, д.	тамъ-же.	27	114	104	арм.	григ.	

*) Въ камеральномъ описаніи Александропольскаго уѣзда нѣсколько разъ встрѣчается обозначеніе: «арсіане, пійты». Мы замѣнили его словомъ «татары».

ЭРИВАНСКАЯ ГУБЕРНІЯ.—VI. УѢЗДЪ АЛЕКСАНДРАПОЛЬСКИЙ.

№	НАЗВАНІЕ НАСЕЛЕННЫХЪ МѢСТЪ.	ПОЛОЖЕНІЕ.	Число дворовъ.	Число жи- телсей.		Народность жител- лей.	Вѣроисповѣданіе жителей.	Церкви и молитвенныя зданія, учебныя и благо- творительныя заведенія, почтовые станціи; ирмар- ки, базары, пристани; фабрики, заводы и т. п.
				М. П.	Ж. П.			
1182	Куладжанъ (Бюлюджа), д.	при рч. Каранга.	51	228	185	арм.	григ.	
			2	7	9	ттр.	шіит.	
1183	Джанги-тана, д. . .	при рч. Абаранъ (Черной).	17	83	74	арм.	григ.	Выше деревни, въ урочищѣ Губицъ — разв. церкви въ бывшей деревнѣ Карагаштакъ.
			1	2	4	курд.	іезид.	
1184	Джамушли Большіе, д.	при рч. Абаранъ.	19	105	91	курд.	іезид.	
1185	Джамушли Малыя, д. .	при рч. Абаранъ.	19	89	68	курд.	іезид.	
1186	Ковдаксазъ (Г—), д. .	при рч. Абаранъ.	30	175	148	курд.	іезид.	
1187	Бор-булагъ, д. . . .	между рч. Абаранъ и Кара-булагъ.	21	106	87	курд.	іезид.	
1188	Дуз-кендъ Татарскій, д.	при рч. Кара-булагъ у подошвы Алагсаза.	55	190	189	ттр.	шіит.	Вблизи — персидскіе окопы 1804 или 1826 года.
1189	Хаджи-Халилъ (Г—), д.	у подошвы горы Алагсаза, въ 1 верстѣ отъ дер. Дуз-кендъ Татарск.	39	158	140	арм.	григ.	
1190	Миракъ (Ме—), д. . .	при рч. Абаранъ.	66	281	291	курд.	іезид.	
1191	Чобанкеракмазъ, д. . .	на маломъ притоцѣ рч. Абаранъ.	33	166	150	курд.	іезид.	
1192	Памбъ Курдинскій, д. .	подъ горюю Камарю (Памбъ) (9003')	33	162	130	курд.	іезид.	
1193	Курибогазъ, д. . . .	на маломъ притоцѣ рч. Абаранъ.	57	262	209	курд.	іезид.	
1194	Джаржарисъ, д. . . .	на маломъ притоцѣ рч. Абаранъ.	65	258	183	курд.	іезид.	Въ деревнѣ—разв. арм. церкви.
1195	Тана-гирмазъ (Дана-дамагирмазъ), д. . . .	на маломъ притоцѣ рч. Абаранъ.	57	269	260	арм.	григ.	Вблизи—разв. Болесли.
1196	Мелик-кендъ, д. . . .	на притоцѣ рч. Абаранъ, подъ горами Дава-ташь и Дава-бой.	58	278	268	арм.	григ.	Перевалъ Боз-іегушъ, мимо горы Куру-богазъ (9194') въ Дарачдагское (Зянзирли) ущелье.
	Въ области рч. Бамбанъ (бывшій Бамбанскій участокъ).							
1197	Баш-кегъ Большой, д.	при рч. Чичханъ, верхнемъ притоцѣ р. Бамбакъ.	66	296	302	арм.	григ.	
1198	Сариаръ Малый, д. . .	при рч. Чичханъ.	32	139	141	арм.	григ.	

ЭРИВАНСКАЯ ГУБЕРНІЯ.—VI. УЕЗДЪ АЛЕКСАНДРАПОЛЬСКІЙ.

№	НАЗВАНИЕ НАСЕЛЕННЫХ МѢСТЪ.	ПОЛОЖЕНІЕ.	Число дворовъ.	Число жителей.		Плотность жителей.	Въроисповѣданіе жителей.	Церкви и молитвенныя зданія; учебныя и благотворительныя заведенія; почтовыя станціи; ярмарки, базары, пристани; фабрики, заводы и т. п.
				М. П.	Ж. П.			
1199	Топанлы, д.	на правомъ притока рч. Бекантъ.	40	212	199	арм.	гринг.	
1200	Кефлю, д.	при рч. Чичханъ.	20	104	102	арм.	гринг.	
1201	Алиханъ (Алиханлу), д.	при ней-же.	25	114	116	арм.	гринг.	
1202	Самурлу, д.	при ней-же.	17	90	75	арм.	гринг.	
1203	Караглисъ Малый 3-й, д.	при рч. Чичханъ.	34	168	155	арм.	гринг.	
1204	Дара-кендъ, кочевье дер. Б. Бекантъ, № 1210.	при рч. Чахчалычай, подъ горами Чубухлы.	—	—	—	—	—	
1205	Карабол, д.	при рч. Бекантъ.	31	216	171	арм.	гринг.	
1206	Ах-булахъ, (Аг--), д.	близъ рч. Бекантъ, на почтовой дорогѣ изъ Александроп. въ Эриванъ и Твелісъ.	87	410	358	арм.	гринг.	Почтов. станція. Вблизи развал. дер. Джандаръ.
1207	Бѣк - Гехушъ (Бек-ехушъ), д.	на притока рч. Бекантъ, на подорожьи между деревн. Ахбулагъ и Налбантъ.	28	120	120	арм.	гринг.	
1208	Калтахъ, д.	при рч. Бекантъ.	105	534	466	арм.	гринг.	Развал. дер. Таджа.
1209	Авдибекъ, д.	на маломъ притока рч. Бекантъ.	69	433	338	арм.	гринг.	
1210	Бекантъ Большой, д.	при рч. Бекантъ, на почтов. дорогѣ въ Эриванъ и Твелісъ, 5248' н. у. м.	196	924	769	арм.	гринг.	
1211	Налбантъ, д.	при рч. Бекантъ.	63	319	300	арм.	гринг.	Въ ущельяхъ Чичханъ; въ 7 верстахъ выше деревни—подходъ въ 5 саж. вышины.
1212	Караля, д.	на маломъ притока рч. Бекантъ.	83	418	327	арм.	гринг.	
1213	Горанъ (Гогоранъ), д.	на маломъ притока рч. Чичханъ, подъ горами Чубухлы.	63	318	354	арм.	гринг.	
1214	Кюллюджа, д.	близъ рч. Чичханъ, подъ горами Чубухлы.	38	258	228	арм.	гринг.	
1215	Кизил-оранъ, д.	при рч. Чичханъ, подъ горами Чубухлы.	30	94	74	татр.	шіит.	Урочища Чиндамалъ и Дюндериавъ.

ЭРИВАНСКАЯ ГУБЕРНИЯ.—VI. УЕЗДЪ АЛЕКСАНДРАПОЛЬСКИЙ.

№	НАЗВАНИЕ НАСЕЛЕННЫХ МѢСТЪ.	ПОЛОЖЕНИЕ.	Число дворовъ.	Число жилищей.		Плотность жилищей.	Въроисполняе жгителей.	Церкви и молитвенныя здания; учебныя и благотворительныя заведенія; почтовыя станціи; ярмарки, базары, пристани; фабрики, заводы и т. п.
				М.	П. Ж. П.			
1216	Амамаз, д.	при рч. Памбакъ*), на почтовой дорогѣ изъ Александрополя въ Эривань и Тбилизъ, 4730' и. у. в.	199	1017	881	арм.	гринг.	Почтовая станція.
1217	Качаганъ, д.	при рч. Таш-булагъ, подъ горою Дава-ташъ.	41	238	195	арм.	гринг.	
1218	Чотуръ, д.	при рч. Таш-булагъ, выше деревни Амамаз.	35	175	188	арм.	гринг.	
1219	Вартанъ (Вартановъ), д.	при рч. Таш-булагъ.	131	531	513	арм.	гринг.	
1220	Спитакъ, д.	на востокъ прав. притока рч. Памбакъ, подъ горою Камарлю (Памб.) (9003').	36	170	146	арм.	гринг.	
1221	Куресли, д.	близъ рч. Памбакъ и почтовой дороги.	62	254	191	ттр.	шинт.	
1222	Эфенди, д. вновь выселенная изъ деревни Вози-лендъ, № 1239.	на притока р. Бамбакъ, между дер. Куресли и Саралъ.	19	67	61	арм.	гринг.	
1223	Чикдамалъ, дер., вновь образованная выходцами изъ дер. Амамаз.	на маломъ лѣвомъ притока рч. Памбакъ, подъ горой Чубухаи.	46	256	221	арм.	гринг.	
1224	Саралъ, д.	при рч. Памбакъ, близъ почтовой дороги.	57 6	277 24	224 14	ттр. —	сун. шинт.	При дорогѣ — памятникъ матору Монтезору (1804 г.) (У жгителей — „Кара-маторъ“).
1225	Галлаваръ (Алл—), д.	при рч. Галлаваръ, прав. притока рч. Памбакъ.	72	321	304	ттр.	шинт.	
1226	Хайдарли (Г—), д.	при рч. Галлаваръ.	20	89	69	ттр.	шинт.	
1227	Хаджи-кара, (Г—), д.	при рч. Галлаваръ.	85	416	386	арм.	гринг.	
1228	Арчутъ, д.	близъ рч. Памбакъ, подъ горою Бабобдалъ (9184' и. у. м.).	40	191	166	ттр.	шинт.	

*) Речки Чичханъ и Безантъ соединяются въ 3-хъ верстахъ выше дер. Амамаз и принимаютъ названіе Бамбакъ (Памбакъ).

№	НАЗВАНІЕ НАСЕЛЕННЫХЪ МѢСТЪ.	ПОЛОЖЕНІЕ.	Число дворовъ.	Число жи-телей.			Народность жи-телей.	Възросшее население.	Церкви и молитвенныя зданія; учебныя и благотвори-тельные заведенія; почтовыя станціи; ярмарка, базары, пристани, фабрики, заводы и т. п.
				М. П.	Ж. П.	Ж. П.			
1229	Дарбазъ, д.	при рч. Памбакъ.	25	138	98	арм.	гринг.		
1230	Ханджугазъ, д.	на впаденіи лѣвомъ притогѣ рч. Памбакъ, подъ горою Безобдаалъ.	33	164	131	ттр.	шинт.		
1231	Безобдаалъ, д.	тамъ-же.	23	124	108	арм.	гринг.		
1232	Кишлякъ, д.	при рч. Памбакъ, на почтовой дорогѣ.	85	458	314	арм.	гринг.	Въ самой деревнѣ — холодный желѣзный кислый источникъ.	
1233	Бараклисъ Вольшой, д.	при рч. Памбакъ, на почтовой дорогѣ, 4356' и. у. м.	232	1103	914	арм.	гринг.	Почтовая станція, Бамбакскій мировой участокъ и пребываніе лѣсничаго. Надъ деревнею — перекладъ въ область р. Акстафа.	
1234	Вартавлъ, д.	при рч. Гарилчай, прав. притогъ рч. Памбакъ, на почтов. дорогѣ.	58 30	187 143	156 114	ттр. арм.	шинт. гринг.		
1235	Ягублы, д.	при рч. Памбакъ.	59	315	298	арм.	гринг.		
1236	Сармусахлы, д.	на лѣв. притогѣ рч. Памбакъ.	43	248	182	арм.	гринг.		
1237	Сидимаданъ, мѣди-плавильный заводъ.	при рч. Памбакъ.	45	112	113	грек.	прав.		
По верховьямъ р. Акстафа.									
1238	Возрессина, д.	на истокахъ рч. Гамачеманъ.	92 12 3	310 33 13	324 — 11	рус. — —	мол. дух. —		
1239	Вози-кендъ, д.	при рч. Гамачеманъ.	118	674	512	арм.	гринг.	Близъ — Гамачеманская почтовая станція, 5260' и. у. м.	
1240	Никитино, д.	при рч. Гамачеманъ, на почтовой дорогѣ въ Александрополя къ Эривани и Телаву.	73 23 3	273 82 3	251 95 5	рус. — —	мол. дух. прав.	Въ 3-хъ верстахъ къ востоку, при самой почтовой дорогѣ — кислый холодный источникъ щелочной, а въ 2 верстахъ по тому-же направленію, ближе къ деревнѣ, кислый источникъ желѣз-ный.	

VII. НОВОБАЯЗЕТСКИЙ УЪЗДЪ.

№	НАЗВАНІЕ НАСЕЛЕННЫХЪ МѢСТЪ.	ПОЛОЖЕНІЕ.	Число дворовъ.	Число жителей.		Плотность жителей.	Въреспособные жители.	Церкви и молитвенныя зданія, учебныя и благотворительныя заведенія, почтовыя станціи; ярмарки, базары, пристани; фабрики, заводы и т. п.
				М. П.	Ж. П.			
	На верховьяхъ р. Занги.							
1241	Чирчиръ (Черчеръ), д. кзн.	при рѣкѣ Зангѣ, близъ озера Гокча.	49	250	244	арм.	грнг.	Церковь армянская 1. Древніе памятники.
1242	Шягривъ, д. кзн. . .	при ней-же.	76	401	379	арм.	грнг.	Церковь армянская 1.
			1	3	—	курд.	сун.	
1243	Цахкунъ (Чичаглы), д. кзн.	при ней-же.	97	512	499	арм.	грнг.	Церковь 1. Въ окрестностяхъ — древніе памятники.
1244	Тутмашень (То—), д. кзн.	при ней-же.	100	630	606	арм.	грнг.	Церковь 1. Древніе памятники.
1245	Явджи, д. кзн. . . .	при ней-же.	58	328	270	арм.	грнг.	Церковь 1. Памятники. Перевальъ черезъ гору Кюмюрды (9486'), въ дер. Никитино.
1246	Фарухъ, д. кзн. . . .	на маломъ правомъ притока р. Занги.	50	287	259	арм.	грнг.	Церковь 1.
1247	Гандамазъ, д. кзн. . .	при р. Зангѣ.	176	812	709	арм.	грнг.	Церковь 1. Древніе памятники. Близъ деревни—кожевенный заводъ и маслобойня.
			2	4	—	курд.	сун.	
1248	Соух-булагъ, д. кзн. .	на верхов. рч. Мисхан-чай (Соух-булагъ), прав. притока р. Занги.	10	48	23	курд.	іезид.	Вблизи—развалины армянской церкви. Перевальъ Боз-техушъ въ дер. Мелик-кендъ, въ ущ. р. Абаривъ.
1249	Михайловка (Мисхана), д. кзн.	на верхов. рч. Мисхан-чай (Соух-булагъ, Дирачичагъ), подъ горою Куру-богазъ (9194' н. у. м.).	19	53	43	грек.	прав.	Церковь православная 1. Развалины армянской церкви. Управденный мѣднотавильный заводъ. Мѣстороженіе мрамора.
1250	Баракала, д. кзн. . . .	при рч. Мисхан-чай.	16	68	72	ттр.	шіт.	
1251	Кабахлу, д. кзн. . . .	при рч. Мисхан-чай.	10	53	41	ттр.	шіт.	

ЭРИВАНСКАЯ ГУБЕРНИЯ.—VII. Уездъ НОВОБАЙЗЕТСКИЙ.

№	НАЗВАШЕ НАСЕЛЕННЫХ МѢСТЪ.	ПОЛОЖЕНІЕ.	Число дворовъ.	Число жителей.		Плотность жителей.	Высшее образование жителей.	Церкви и молитвенныя зданія, учебныя и благотворительныя заведенія, почтовыя станціи; сирѣнскія, базары, ярмарки, фабрики, заводы и т. п.
				М. П.	Ж. П.			
1252	Улашиякъ (Улашихъ), д. кзн.	на маломъ лѣв. притоцѣ рч. Мисханъ-чай, подъ горою Маймахъ (10170' в. у. м.).	22	115	110	ттр.	шіт.	
1253	Тавялу (—ликъ), д. кзн.	при томъ-же ручьѣ.	29	174	161	ттр.	шіт.	На правой сторонѣ рѣки—весьма древній монастырь.
1254	Дада-кишлигъ, д. кзн.	близь рч. Мисханъ-чай.	20	110	80	ттр.	шіт.	
1255	Борух-Гюней (Алла-верды), д. кзн.	при рч. Мисханъ-чай.	14	62	53	ттр.	шіт.	
1256	Тайчарухъ, д. кзн.	близь рч. Мисханъ-чай.	62	403	361	арч.	грин.	Церковь 1. Маслабойня. Близь деревни, на другой сторонѣ Мисханскаго ущелья, весьма древняя церковь Божіей Матери.
			1	2	—	курд.	сун.	
1257	Дали - паша (Пашакедъ), д. кзн.	при рч. Мисханъ-чай.	29	138	130	ттр.	шіт.	
1258	Борчалу (Аллах-вердыкедъ), д. кзн.	на прав. притоцѣ рч. Мисханъ-чай.	16	86	84	ттр.	шіт.	
1259	Баба-киши, д. кзн.	близь рч. Мисханъ-чай.	56	222	223	арч.	грин.	Церковь 1. Маслабойня.
1260	Маманъ, хуторъ и сенокосы Эриванской мѣстной команды.	въ ущельи рѣчки Мисханъ-чай, близь дер. Рандомакъ.	—	—	—	—	—	
1261	Константиновка (Дарачичагъ), д. кзн.	въ урочищѣ Дарачичагъ, подъ горою Зинзири (Мисханлы, Азибекъ), 9291'.	21	57	51	рус.	кол.	Церковь православная 1. Лѣтнее пребываніе Эриванскаго губернскаго правленія. Разв. монастыря Бечаруецъ. Жезлаво-кисл. источникъ.
			9	27	25	—	прим.	
			1	4	5	—	субб.	
1262	Бараван-сарай (Барнархъ), д.	при р. Зангъ.	96	524	505	арч.	грин.	Церковь армянская 1. Мислопривязи. помощника уезднаго начальника.
1263	Макраванъ (Махнара-ошбочно), д. кзн.	при р. Зангъ.	45	241	230	арч.	грин.	Старинная армянская церковь.
1264	Агпара (Алп—), д. кзн.	при р. Зангъ.	40	199	208	арч.	грин.	Церковь 1.
1265	Какхс, д. кзн.	при р. Зангъ.	93	483	409	арч.	грин.	Церковь армянская 1.
			1	6	2	курд.	сун. *)	

*) Курды эти считаются въ обществѣ Мал. Радони, Әчиладзинскаго уезда.

ЭРИВАНСКАЯ ГУБЕРНІЯ.—VII. УѢЗДЪ НОВОБАЯЗЕТСКІЙ.

№	НАЗВАНІЕ НАСЕЛЕННЫХЪ МѢСТЪ.	ПОЛОЖЕНІЕ.	Число дворовъ.	Число жителей.		Народность жителей.	Вѣроспоузданіе жителей.	Церкви и молитвенныя зданія; учебныя и благотворительныя заведенія; почтовыя станціи; ярмарки, базары, пристани; фабрики, заводы и т. п.
				М. П.	Ж. П.			
1266	Содакъ, д. кзн.	при р. Зангъ.	113	457	468	арм.	григ.	Церковь армянская 1.
1267	Бѣжнн (Бджан), д. тн-ульноя (над.).	при р. Зангъ.	4	13	11	курд.	сун.*)	Церковь армянская 1. Развал. крѣпости и город. Родина Григорія Магистроса.
			60	223	203	ттр.	шіт.	
1268	Агверанъ (Ах—), д. кзн.	на прав. притока р. Занги, подъ горою Зинзирян (Али-бекъ).	35	128	115	ттр.	шіт.	
1269	Далларъ, д. муляад.	тамъ-же.	28	110	117	ттр.	шіт.	
1270	Арза-кендъ (Арзаканъ), д. кзн.	близъ р. Занги.	48	301	258	арм.	грят.	Церковь 1. Близъ деревни, въ лѣсу—прекрасная церковь и надгробныя памятники.
			23	131	108	ттр.	шіт.	
1271	Угунляръ (Ован—), д. кзн.	при р. Зангъ.	1	4	3	курд.	сун.**)	Церковь 1. Близъ деревни, въ лѣсу—прекрасная церковь и надгробныя памятники.
			24	90	89	ттр.	шіт.	
1272	Гюмушъ, д. кзн.	при р. Зангъ.	31	156	139	ттр.	шіт.	Развалины армянской церкви. Ислѣтанный источникъ Котуръ.
1273	Аланарсъ (Ухлъ—у Вартака), д. кзн.	близъ р. Занги.	176	765	696	арм.	грят.	Церковь 1. Древній монастырь Египатрушъ или Аганатрушъ.
1274	Ахты (Ахта) Верхніе, д. кзн.	подъ горою Инакдагъ, при родникѣ.	95	474	443	арм.	грят.	Церковь 1.
1275	Ахты Нижніе, д. кзн. .	при Эриванскомъ шоссе, близъ р. Занги.	117	575	562	арм.	грят.	Церковь 1.
1276	Ахты Нижніе Русскіе, д. кзн.	на Эриванскомъ шоссе, при рѣкѣ Зангъ.	33	89	91	рус.	моп.	Мѣстопребываніе завѣдывающаго особымъ Дарачицкимъ слѣдственно-мировымъ участкомъ. Почтовая станція съ пріемомъ корреспонденціи (5687 ¹ н. у. и.). Этанный дворъ. Постъ земской стражи.
			8	21	30	—	прыг.	
			1	4	3	—	субб.	
1277	Сухой-Фонтанъ, д. кзн.	при Эриванскомъ шоссе, 5774 ¹ н. у. м.	13	39	38	рус.	моп.	Почтовая станція. Этанный дворъ, шоссеиный домъ. Постъ земской стражи.
			10	26	21	—	прыг.	
1278	Бызъ-кала, д. кзн.	на плоскогорьѣ надъ р. Зангою.	13	78	71	ттр.	шіт.	

*) Курды эти считаются въ обществѣ Мал. Радикн, Эчмядяиискаго уѣзда.

**) Курды эти, принадлежаше къ общ. Шихбизанду, считаются мѣсти. админ. въ Сурмалинскомъ уѣздѣ.

ЭРИВАНСКАЯ ГУБЕРНІЯ.—VII. УѢЗДЪ НОВОБАЯЗЕТСКІЙ.

№	НАЗВАНІЕ НАСЕЛЕННЫХЪ МѢСТЪ.	ПОЛОЖЕНІЕ.	Число дворовъ.	Число жи-телей.		Народность жи-телей.	Въроисповѣданіе жителей.	Церкви и молитвенныя заведенія; учебныя и благотвори-тельные заведенія; почтовая станція; аршар-ки, базары, пристани, фабрики, заводы и т. и.
				М.	Ж. П.			
1279	Дава-хараба, д. кзн.	на плоскогорья, надъ р. Зангою.	19	88	73	курд.	сун.	
1280	Тез-харабъ, д. кзн.	тамъ-же.	39	167	152	арм.	грн.	Церковь 1.
			6	24	21	ттр.	шиит.	
1281	Кянкялъ (Канканъ), д. кзн.	на скатѣ горъ Адисъ (Гадисъ, 8327' н. у. м).	64	298	250	ттр.	шиит.	
1282	Куйли, д. кзн.	на скатѣ горъ Адисъ.	26	87	77	ттр.	шиит.	
1283	Далакля, д. кзн.	на скатѣ горъ Адисъ.	20	121	80	ттр.	шиит.	
1284	Каракала, д. кзн.	въ горахъ.	46	213	190	ттр.	шиит.	
1285	Чобан-Гѣрукмазъ, вновь посел. д. кзн.	тамъ-же.	7	16	8	ттр.	шиит.	
По бассейну озера Гонча (Севанга).								
1286	Семеновка, д. кзн.	при Эриванскомъ шоссе, надъ озеромъ Гокча.	27	95	91	рус.	мол.	Почтовая станція, въ 18 $\frac{1}{2}$ вер. отъ Делияна, въ 19 $\frac{1}{2}$ вер. отъ Еленовки. Этнапный дворъ, шоссепый домъ и постъ земской стражи. Перевалъ въ Делижанское ущелье, 7124' н. у. м.
			15	59	53	—	субб.	
1287	Чубухлы, д. кзн.	близъ Эриванск. шоссе, при озерѣ Гокча.	114	554	548	арм.	грн.	Церковь 1. Маслобойня.
1288	Комадаоръ, д. монастыр.	надъ озеромъ.	29	163	135	арм.	грн.	Церковь 1.
1289	Цамакипертъ, д. монасты.	на мысѣ противъ монастыри Севанга.	25	138	122	арм.	грн.	Церковь 1.
1290	Севанга, монастырь.	на островѣ Севанга.	1	20	—	арм.	грн.	Церковь 1.
1291	Еленовка, д. кзн.	при оз. Гокча.	101	297	289	рус.	субб.	Почтовая станція. Шоссе-пый застава. Этнапный дворъ. Постъ земской стражи. Сельское училище. Базаръ ежедневный. Ликонтъ 5. На берегу озера—сѣрные источники.
			63	178	179	—	мол.	
			1	1	—	—	стар.	
1292	Ордакля, д. кзн.	на берегу озера, при почтовой дорогѣ въ Новый Банзетъ.	90	469	410	арм.	грн.	Церковь 1. Маслобойня.
			1	3	—	курд.	сун.	

ЭРИВАПСКАЯ ГУБЕРНІЯ.—VII. УѢЗДЪ НОВОБАЗЕТСКІЙ.

№	НАЗВАНІЕ НАСЕЛЕННЫХЪ МѢСТЪ.	ПОЛОЖЕНІЕ.	Число дворовъ.	Число жителей.		Народность жителей.	Въроисповѣданіе жителей.	Церкви и молитвенныя здания, учебныя и благотворительныя заведенія, почтовыя станціи; ярмарки, базары, пристани; фабрики, заводы и т. п.
				М. П.	Ж. П.			
1293	Беглу-Хуссейн-Сарачлу, д. кзи.	на берегу озера.	43	195	161	ттр.	шіт.	Маслобойня.
1294	Александровка (Зейнал-Абдинъ), д. кзи.	на берегу озера.	25	78	93	рус.	мол.	Маслобойня.
1295	Рахман-кендъ (Эфенди-кендъ), д. кзи.	на берегу озера.	35	118	106	ттр.	сун.	
1296	Хаджи-Муханъ (Г—), д. кзи.	на берегу озера.	53	225	212	ттр.	шіт.	
1297	Агвибиръ, д. кзи.	при бухтѣ озера Гокчи.	51	210	170	ттр.	шіт.	Развалины башни.
1298	Учътапаларская почт. станція.	подъ горами Учътапаларъ, на Новобазетской дорогѣ, въ 12-ти верст. отъ Еленовки и 18-ти отъ Новобазета.	—	—	—	—	—	
1299	Ахкала (Аг—), д. кзи.	на берегу озера.	28	105	86	ттр.	шіт.	Развалины крѣпости.
1300	Айри-ванкъ (Агри—), д. кзи.	на берегу озера.	31	174	152	ттр.	шіт.	Молитвенный домъ мусульманскій. Развалины церкви древняго города Гѣгаркуин-бердъ.
1301	Карим-кендъ, д. кзи.	на притокахъ рч. Кавар-чай.	22	139	150	арм.	григ.	Церковь 1.
1302	Коса-Мамедъ, д. кзи.	при немъ-ше.	105	484	447	арм.	григ.	Церковь 1.
1303	Ваш - кендъ (Гокчинскій), д. кзи.	при рч. Каваръ.	36	148	124	арм.	григ.	Церковь 1.
			21	99	92	ттр.	григ.	
1304	Кюзаджикъ, д. кзи.	при рч. Каваръ.	60	332	319	арм.	григ.	Церковь 1. На горѣ-древній монастырь.
1305	Далл-кардашъ, д. кзи.	при рч. Каваръ.	171	897	817	арм.	григ.	2 старинныя церкви.
1306	Наша-кендъ (Мамад-Агалу), д. кзи.	при рч. Каваръ, 1 1/2 версты отъ Новобазета.	174	760	647	арм.	григ.	Церковь замѣчательной архитектуры.
1307	Кузали, д. кзи.	на плоскогор. Кузали, близъ Новобазета.	126	569	492	арм.	григ.	Церковь 1.
1308	Кинлягъ, д. кзи.	при рч. Каваръ.	88	428	335	арм.	григ.	Церковь 1.
1309	Норадусъ, д. кзи.	близъ устья рч. Каваръ.	156	782	722	арм.	григ.	Церковь 1. Разв. церкви 3. Древнее кладбище. Каменистая. Маслобойня.
1310	Эрапоет (Е—), д. кзи.	близъ озера.	104	529	481	арм.	григ.	Церковь 1.
1311	Атамханъ, д. кзи.	близъ озера.	71	317	305	арм.	григ.	Церковь 1. Маслобойня.

№	НАЗВАНІЕ НАСЕЛЕННЫХЪ МѢСТЪ.	ПОЛОЖЕНІЕ.	Число дворовъ.	Число жи-телей.		Народность жителей.	Вѣроисповѣданіе жителей.	Церкви и молитвенныя здания, учебныя и благотворительныя заведенія, почтовыя станціи; ярмарки, базары, пристани; фабрики, заводы и т. п.
				М. П.	Ж. П.			
1312	Вали-Агалу, д. кзн.	при рч. Храмы.	93	500	487	арм.	григ.	Церковь 1. Разв. монастыря. Маслобойня.
1313	Ахкилиса (Аг—), д. кзн.	при рч. Карамасую.	30	139	124	ттр.	шіт.	Развалины церкви.
1314	Кивил-хабари на Айриджъ, д. кзн.	между горами Архашанъ (10140') и Абдул-асаръ (9332').	24	102	86	ттр.	шіт.	Минеральный источникъ.
1315	Тава-кенъ, д. кзн.	на верхов. рч. Цаккар-чай (Далик-ташъ).	61	304	265	арм.	григ.	Церковь 1. Маслобойня.
1316	Далик-ташъ, д. кзн.	при ней-же, близъ озера Гочча.	36	220	203	арм.	григ.	Церковь 1.
1317	Гель-кендъ (Гѣль), д. кзн.	на берегу озера Гочча.	81	389	395	арм.	григ.	Церковь 1.
—	Айриджа, кочевье.	на верховой рч. Айриджа-чай.	—	—	—	—	—	Лѣтнее кочевье жителей Эриванской и друг. губерній.
1318	Караван-сарай на Айриджъ (Эшак-караван-сарай), д. кзн.	тамъ-же.	19	94	74	ттр.	шіт.	
—	Бяси-башъ, раззоренная деревня.	тамъ-же.	—	—	—	—	—	
1319	Мадина, д. кзн.	при рч. Агрп-чай (Адіаман-чай).	27	112	96	ттр.	шіт.	Развалины церкви.
1320	Адіаманъ Верхній (Юхари-А—), д. кзн.	при рч. Адіаманъ.	54	322	267	арм.	григ.	Церковь 1. Развалины монастыря.
1321	Адіаманъ Нижній, д. кзн.	при рч. Адіаманъ.	102	498	457	арм.	григ.	Развалины армянской церкви.
1322	Яныхъ, д. кзн.	при рч. Карандугъ, подъ горою Шах-булагъ (Яныхъ).	26	116	78	ттр.	шіт.	
1323	Хартлугъ (Хартыхъ), д. кзн.	тамъ-же.	20	78	66	ттр.	шіт.	
1324	Карандугъ Верхній, д. кзн.	при рч. Карандугъ.	88	455	418	арм.	григ.	Церковь 1.
1325	Карандугъ Нижній, д. кзн.	близъ оз. Гочча.	104	422	402	арм.	григ.	Церковь 1.
1326	Абдал-Агалу (Абдул—), д. кзн.	близъ озера.	37	214	197	арм.	григ.	Церковь 1.
1327	Алирихъ, д. кзн.	при канавѣ.	82	409	384	арм.	григ.	Церковь 1. Маслобойня. Разв. церкви.
1328	Зодахачъ, д. кзн.	близъ оз. Гочча.	148	698	643	арм.	григ.	Церковь 1. Высокій крестъ съ равными украшениями.

№	НАЗВАНІЕ НАСЕЛЕННЫХЪ МѢСТЪ.	ПОЛОЖЕНІЕ.	Число дворовъ.	Число жителей.		Плотность жителей.	Вѣроисповѣданіе жителей.	Церкви и молитвенныя зданія; учебныя и благотворительныя заведенія, почтовые станціи; ярмарки, базары, приставки; фабрики, заводы и т. п.
				М. П.	Ж. П.			
1329	Гюзаадара, д. кзн. . . .	при рч. Гюзаадара (Гёзаль-д-), на скатѣ горы Гёзаль-дара-баши (11606'), близъ озера Гокча.	189	983	920	арм.	григ.	Церковь 1. Маслобойня. Лавокъ 5.
1330	Келани-кертанъ (Кёлани кёр—), д. кзн.	на берегу озера Гокча.	75	397	366	арм.	григ.	Церковь 1. Маслобойня. Лавокъ 4. Мѣстобуденія въ половинѣ XVIII стол. покаянія Кёлани Шамшадильскими и Казахскими татарами и лезгинями.
1331	Кизыл-хабара (Загалу Верхнее), д. кзн.	при рч. Алагёльчай.	61	272	243	ттр.	шиит.	
1332	Алучалу Верхнее (Юхарн—), д. кзн.	при ручьѣ.	55	216	155	ттр.	шиит.	
1333	Алучалу Нижнее, д. кзн.	при ручьѣ.	83	450	373	арм.	григ.	Церковь 1. Маслобойня. Развалины церкви.
1334	Гедял-булагъ (Кирдабулагъ), д. кзн.	на берегу озера Гокча.	64	262	253	арм.	григ.	Церковь 1. Маслобойня.
1335	Чамурлу (Чамырлу), д. кзн.	при рч. Алагёльчай.	25	123	121	ттр.	шиит.	
1336	Кизыл-вангъ, д. кзн. . .	при рч. Алагёльчай.	42	234	195	ттр.	шиит.	Развалины арм. монастыря. Маслобойня.
1337	Пригузу, д. кзн.	близъ оз. Гокча.	41	199	199	ттр.	шиит.	Маслобойня.
1338	Загалу, д. кзн.	на берегу озера.	62	264	257	арм.	григ.	Церковь 1. Маслобойня.
1339	Биркибашъ, д. кзн. . . .	близъ оз. Гокча.	19	92	91	ттр.	шиит.	
1340	Тускулу, д. кзн.	при ручьѣ.	25	115	109	арм.	григ.	Церковь 1.
1341	Кизыл-булагъ (Чахирлу), д. кзн.	при рч. Кизилбулагъ-чай.	83	445	325	ттр.	шиит.	Молитвенный домъ мусульманскій. Маслобойня.
1342	Субботанъ, д. кзн. (отсел. дерев. Кизылбулагъ, № 1341).	при рч. Кизилбулагъ-чай.	21	101	79	ттр.	шиит.	Разв. арм. церкви.
1343	Канлы - Алахверды, д. кзн.	при ручьѣ.	24	115	129	ттр.	шиит.	
1344	Кырх-булагъ, д. кзн. . .	при ручьѣ.	51	307	282	арм.	григ.	Церковь 1. Маслобойня.
1345	Васар-Гечаръ, д. кзн. .	недалеко отъ озера Гокча.	115	701	595	арм.	григ.	Церковь 1. Маслобойня. Лавокъ 22.
1346	Шорджа, д. кзн.	на верховьяхъ рч. Мазра.	13	61	62	ттр.	шиит.	

ЭРИВАНСКАЯ ГУБЕРНІЯ.—VII. УѢЗДЪ НОВОБАЙЗЕТСКИЙ.

№	НАЗВАНІЕ НАСЕЛЕННЫХЪ МѢСТЪ.	ПОЛОЖЕНІЕ.	Число дворовъ.	Число жителей.		Плотность жителей.	Въросшихъ жителей.	Церкви и молитвенныя зданія; учебныя и благотворительныя заведенія; почтовыя станціи; ярмарки, базары, приставы; фабрики, заводы и т. п.
				м. п.	ж. п.			
1347	Бейты Новые, д. кзн.	при рч. Маэра.	53	210	201	ттр.	шіт.	
1348	Таш-кендъ, д. кзн.	въ горахъ, около рч. Маэра.	70	332	228	ттр.	шіт.	Разв. 2-хъ арм. церквей.
1349	Сари-Якубъ, д. кзн.	при рч. Маэра.	32	172	122	ттр.	шіт.	
1350	Каябаши (Г—), д. кзн.	при рч. Маэра.	16	82	49	ттр.	шіт.	
1351	Боша-булагъ, д. . . .	близъ рч. Маэра.	32	166	150	ттр.	шіт.	Разв. арм. церкви.
1352	Ехлиджа - Бараконджу (Ехлиджа), д. кзн.	при ручьѣ.	45	223	185	ттр.	шіт.	
1353	Хусейн - Були - Агалу (Г—; Агялиса), д. кзн.	близъ рч. Маэра.	65	365	271	ттр.	шіт.	Мечетей 2. Маслобойня.
1354	Зарзибиль, д. кзн.	близъ рч. Маэра.	40	244	218	ттр.	шіт.	Маслобойня.
1355	Зодъ, д. кзн.	при рч. Маэра.	119	489	416	ттр.	шіт.	Разв. армянск. церкви. Маслобойня. Переваль Урум-басар-гядъ въ ущелье рч. Дев-чай (притока р. Тергеръ).
1356	Инак-даги, д. кзн.	подъ горою Инак-дагъ.	29	169	148	ттр.	шіт.	Переваль Ах-ягышъ черезъ гору Кошкаръ (11085') въ ущелье р. Ганша-чай.
1357	Султан-Али-кышлаги, д. кзн.	подъ переваломъ Ах-ягышъ (Аглегушъ).	38	138	107	ттр.	шіт.	
1358	Огруджа, д. кзн.	у подошвы горъ.	41	219	199	ттр.	шіт.	
1359	Кисаманъ (Ка—), д. кзн.	у подошвы горы.	39	184	195	ттр.	шіт.	
1360	Маэра Большая, д. кзн.	при рч. Маэра.	122	499	457	ттр.	шіт.	Развалины армянской церкви. Маслобойня.
1361	Маэра Малая, д. кзн.	на Маэрянской плоскости.	83	350	325	ттр.	шіт.	
1362	Шини-кап, д. кзн.	у подошвы горъ, на Маэрянской плоскости.	75	332	260	ттр.	шіт.	
1363	Куци-дараси, д. кзн.	близъ озера.	18	96	70	ттр.	шіт.	
1364	Вабаджан-дараси, д. кзн.	тамъ-же.	13	67	40	ттр.	шіт.	
1365	Саданахачъ, д. кзн.	при озерѣ Гочча.	15	72	60	ттр.	шіт.	
1366	Джиль, д. кзн.	при озерѣ.	40	156	131	ттр.	шіт.	
1367	Арданичъ (О—), д. кзн.	при озерѣ, у мыса Ад-тана.	48	241	148	ттр.	шіт.	

ЭРИВАНСКАЯ ГУБЕРНІЯ.—VII. Уздѣ Новобаязетскій.

№	НАЗВАНІЕ НАСЕЛЕННЫХЪ МѢСТЪ.	ПОЛОЖЕНІЕ.	Число дворовъ.	Число жи-телей.			Народность жителей.	Въросшее количество жителей.	Церкви и молитвенныя зданія, учебныя и благотворительныя заведенія; почтовыя станціи; ярмарки, базары, пристани; фабрики, заводы и т. п.
				М.	П.	Ж. П.			
1368	Надеждино (Шорджагу), д. кня.	при озерѣ, у мыса Ад-гана.	42	148	163	рус.	мол.	Колесныя дороги: по берегу озера къ Эриванскому шоссе и черезъ горы въ Михайловну на Тарс-чай.	
1369	Агбулагъ, д. кня.	смежно съ предъидущимъ.	51	234	188	ттр.	шіт.		
1370	Тохлуджа (Тог—), д. кня.	при рч. Айриджа-чай, близъ озера Гокча.	63	263	203	ттр.	шіт.		

ОБЩИЙ ВЫВОДЪ ИЗЪ СПИСКА НАСЕЛЕННЫХЪ МѢСТЪ ЗРИВАНСКОЙ ГУБЕРНІИ.

НАЗВАНІЕ ГОРОДОВЪ И УѢЗДОВЪ.	Число населенн. мѣстъ.		Число дворовъ.		Число жителей.				Всего въ губерніи обоего пола.
	Въ городахъ.	Въ уѣздахъ.	Въ городахъ.	Въ уѣздахъ.	Въ городахъ.		Въ уѣздахъ.		
					Муж.	Жен.	Муж.	Жен.	
Эривань, губ. городъ.....	1	—	2531	—	6400	5538	—	—	11938
Эриванскій уездъ.....	—	205	—	11437	—	—	45513	38661	84174
Эчмиадзинскій уездъ.....	—	221	—	11109	—	—	44267	38772	83039
Сурмалинскій уездъ.....	—	266	—	7630	—	—	31533	25954	58487
Шаруро-Даралагезскій уездъ.....	—	171	—	6886	—	—	27897	23894	51791
Нахичевань, городъ уѣздный.....	1	—	1481	—	3720	3157	—	—	6877
Ордубадъ, заштатный городъ.....	1	—	840	—	2063	1426	—	—	3489
Нахичеванскій уездъ.....	—	196	—	8429	—	—	33547	25211	58758
Александрополь, гор. уѣздный.....	1	—	3118	—	10414	9562	—	—	19976
Александропольскій уездъ.....	—	176	—	9943	—	—	45737	41302	87039
Новобаязетъ, городъ уѣздный.....	1	—	804	—	2686	2677	—	—	5363
Новобаязетскій уездъ.....	—	130	—	7489	—	—	35722	32077	67799
Всего.....	5	1365	8794	62913	25283	22360	264216	226671	538730
Кромѣ того, не платящихъ податей, не вошедшихъ въ настоящій списокъ.....	—	—	—	—	648	616	3750	3919	8963
					25931	23006	267966	230790	547693

*) Въ это число не входятъ деревня Гуляджанъ (К—) № 1123, имѣющая:

Дряпо-григор. 51 дв. 228 м. 185 ж. п. д.
Татарь-шинт. 2 " 7 " 9 " " ,

такъ какъ она тождественна съ деревней того-же уѣзда № 1182, какъ о томъ сдѣлана поправка въ концѣ алфавита настоящаго списка.

**РАСПРЕДЕЛЕНИЕ НАСЕЛЕННЫХ МѢСТЪ ЭРИВАНСКОЙ ГУБЕРНИИ
ПО ИХЪ РАЗЛИЧНЫМЪ НАИМЕНОВАНИЯМЪ.**

НАИМЕНОВАНИЕ НАСЕЛЕННЫХ МѢСТЪ.	В ъ у ѣ з да х ъ .							Всего въ губернии.
	Эриванскомъ.	Эчмиадзинск.	Сурмаганск.	Шер-Дараз.	Нахчевани.	Агоссадроп.	Новоблазетс.	
Городовъ.....	1	—	—	—	2	1	1	5
Предмѣстье города.....	—	—	—	—	1	—	—	1
Деревень.....	188	164	140	161	164	158	127	1102
Кончевьевъ.....	1	—	—	—	—	2	—	3
Отселковъ.....	1	1	—	1	4	—	—	7
Зимовниковъ.....	13	47	89	—	—	—	—	149
Лѣтняя кочевка александрополецъ.....	—	—	—	—	—	1	—	1
Карантиновъ.....	—	—	—	—	1	—	—	1
Таможенныхъ заставъ и постовъ.....	—	—	—	—	1	14	—	15
Кордонныхъ казачьихъ постовъ.....	—	9	36	8	24	—	—	77
Штаб-квартиръ.....	—	—	1	—	—	—	—	1
Почтовыхъ станцій.....	—	—	—	—	1	—	1	2
Монастырей.....	2	—	—	—	—	—	1	3
Хуторовъ.....	—	—	—	1	—	—	1	2
Мѣди-плавильный заводъ.....	—	—	—	—	—	1	—	1
Всего.....	206	221	266	171	198	177	131	1370

**РАСПРЕДЕЛЕНИЕ НАСЕЛЕННЫХ МѢСТЪ ЗРИВАНСКОЙ ГУБЕРНІИ
ПО ЧИСЛУ СЧИТАЮЩИХСЯ ВЪ НИХЪ ДВОРОВЪ.**

НАСЕЛЕННЫЯ МѢСТА ПО ЧИСЛУ ДВОРОВЪ.	В ъ у ѣ з да х ъ .							Всего въ губерніи.
	Зриванскій.	Очидаинск.	Сурмаинск.	Шар.-Дарв.	Нахичев.	Александроп.	Новобаязет.	
Безъ означенія дворовъ	2	9	39	10	32	17	2	111
Съ 1 дворомъ	2	1	—	—	1	—	1	7
— 2 дворами	—	—	5	—	1	—	—	6
— 3 —	—	1	7	—	1	—	—	9
— 4 —	3	5	6	3	2	—	—	19
— 5 —	—	5	7	1	6	—	—	19
Отъ 6 до 10 дворовъ	12	19	41	18	7	1	3	101
— 11 — 15 —	18	17	38	10	16	—	5	104
— 16 — 20 —	19	12	25	16	14	12	12	110
— 21 — 25 —	14	14	13	18	11	6	10	86
— 26 — 50 —	58	64	39	51	46	59	38	355
— 51 — 75 —	28	34	18	17	28	39	24	188
— 76 — 100 —	20	14	11	17	13	20	15	110
— 101 — 150 —	19	18	9	7	11	14	13	91
— 151 — 200 —	4	3	3	2	4	—	7	27
— 201 — 250 —	2	2	2	—	—	2	—	8
— 251 — 300 —	2	1	1	—	—	1	—	5
— 301 — 350 —	—	1	—	1	—	1	—	3
— 351 — 400 —	1	—	—	—	2	—	—	3
— 401 — 450 —	—	—	—	—	—	—	—	—
— 451 — 500 —	1	—	—	—	1	—	—	2
— 501 — 600 —	—	1	—	—	—	—	—	1
— 601 — 700 —	—	—	—	—	—	—	—	—
— 701 — 800 —	—	—	—	—	—	—	—	—
— 801 — 900 —	—	—	—	—	1	—	1	2
— 901 — 1000 —	—	—	—	—	—	—	—	—
— 1001 — 1250 —	—	—	—	—	—	—	—	—
— 1251 — 1500 —	—	—	—	—	1	—	—	1
— 1501 — 1750 —	—	—	—	—	—	—	—	—
— 1751 — 2000 —	—	—	—	—	—	—	—	—
— 2001 — 2500 —	—	—	—	—	—	—	—	—
— 2501 — 3000 —	1	—	—	—	—	—	—	1
— 3001 — 3500 —	—	—	—	—	—	1	—	1
— 3501 — 5000 —	—	—	—	—	—	—	—	—
Всего	206	221	266	171	198	177	131	1370

**РАСПРЕДЕЛЕНИЕ НАСЕЛЕННЫХ МЕСТЪ ЗРИВАНСКОЙ ГУБЕРНИИ
ПО ЧИСЛУ СЧИТАЮЩИХСЯ ВЪ НИХЪ ЖИТЕЛЕЙ.**

НАСЕЛЕННЫЯ МѢСТА ПО ЧИСЛУ ЖИТЕЛЕЙ.	В ъ у ѣ з да х ъ .							Всего въ губерніи.
	Зриванскіи.	Эчмиадзинскіи.	Сурмаліи.	Шар.-Дзраз.	Нахичеванскіи.	Александроп.	НовоБагате.	
Безъ означенія жителей	2	9	39	10	32	17	—	111
До 10 душъ обоего пола	2	1	5	—	2	—	—	10
Отъ 11 до 25 д. об. п.	—	1	11	3	6	—	—	23
— 26 — 50 —	7	18	24	5	9	—	—	63
— 51 — 100 —	17	19	46	22	20	—	3	127
— 101 — 200 —	51	40	61	41	33	15	22	263
— 201 — 300 —	31	36	21	27	24	23	20	182
— 301 — 400 —	24	31	18	17	19	28	13	150
— 401 — 500 —	14	18	6	14	11	25	16	104
— 501 — 600 —	14	9	9	8	5	15	11	71
— 601 — 700 —	9	9	7	6	12	16	4	63
— 701 — 800 —	8	4	3	8	11	13	7	54
— 801 — 900 —	8	6	2	3	2	6	6	33
— 901 — 1000 —	6	6	3	2	2	4	8	31
— 1001 — 1250 —	4	6	7	3	2	6	8	36
— 1251 — 1500 —	2	4	2	1	3	2	5	19
— 1501 — 1750 —	2	—	—	1	1	2	2	8
— 1751 — 2000 —	1	1	—	—	1	1	1	5
— 2001 — 2500 —	1	1	2	—	—	3	—	7
— 2501 — 3000 —	2	2	—	—	1	—	—	5
— 3001 — 3500 —	—	—	—	—	1	—	—	1
— 3501 — 4000 —	—	—	—	—	—	—	—	—
— 4001 — 4500 —	—	—	—	—	—	—	—	—
— 4501 — 5000 —	—	—	—	—	—	—	—	—
— 5001 — 6000 —	—	—	—	—	—	—	1	1
— 6001 — 7000 —	—	—	—	—	1	—	—	1
— 7001 — 8000 —	—	—	—	—	—	—	—	—
— 8001 — 9000 —	—	—	—	—	—	—	—	—
— 9001 — 10000 —	—	—	—	—	—	—	—	—
— 10001 — 15000 —	1	—	—	—	—	—	—	1
Больше 15000 душъ обоего пола	—	—	—	—	—	1	—	1
В с е г о	206	221	266	171	198	177	131	1370

**РАСПРЕДЕЛЕНІЕ ДВОРОВЪ ЗРИВАНСКОЙ ГУБЕРНІИ
ПО НАСЕЛЕННЫМЪ МѢСТАМЪ РАЗЛИЧНЫХЪ НАИМЕНОВАНІЙ.**

ВЪ НАИХЪ НАСЕЛЕННЫХЪ МѢСТАХЪ.	В ъ у ѣ з да х ъ .							Всего въ губерніи.
	Зриванскій.	Эмлядин-скій.	Сурмаинск.	Шар.-Доргал.	Нахичей-скій.	Александр.	Новобаяст.	
Въ городахъ	2551	—	—	—	2321	3118	801	8794
— деревняхъ	10506	10464	6481	6886	8429	9898	7488	60152
— кочевьяхъ	74	—	—	—	—	—	—	74
— отседкахъ	—	8	—	—	—	—	—	8
— зимовникахъ	875	567	1149	—	—	—	—	2591
— монастыряхъ	2	—	—	—	—	—	1	3
На ижди-плавильномъ заводе	—	—	—	—	—	45	—	45
Въ разныхъ мѣстахъ	—	70	—	—	—	—	—	70
Всего	14008	11109	7630	6886	10750	13061	8298	71737

РАСПРЕДЕЛЕНИЕ НАРОДОНАСЕЛЕНИЯ ЗРИВАНСКОЙ ГУБЕРНИИ

ПО НАРОДНОСТЯМЪ.

Названіе народно-ностей.	Въ Г о р о д а х ъ.				В ѣ у ѣ в л а д а х ъ.								Всего въ Губерніи.															
	Зриванскіи.		Нахичеванскіи.		Ораубадскіи.		Алексадропольскіи.		Новобаязетскіи.		Эриванскіи.		Эмилинскіи.		Сурмалинскіи.		Шарур-Драпазетскіи.		Нахичеванскіи.		Алексадропольскіи.		Новобаязетскіи.					
	м.	ж.	м.	ж.	м.	ж.	м.	ж.	м.	ж.	м.	ж.	м.	ж.	м.	ж.	м.	ж.	м.	ж.	м.	ж.	м.	ж.	м.	ж.		
Русскихъ...	75	12	11	—	—	—	—	—	—	—	—	—	—	—	—	—	—	—	—	121	120	714	719	1123	1132	2169	2170	4339
Грековъ...	—	—	—	—	—	—	—	—	—	—	—	—	—	—	—	—	—	—	—	—	—	432	401	53	43	569	521	1090
Грузинъ...	1	—	—	—	—	—	—	—	—	—	—	—	—	—	—	—	—	—	—	—	—	—	—	—	—	—	—	2
Армянъ...	3202	2757	1184	973	186	140	996	9167	2686	2677	15760	14024	28855	24173	9421	8675	6652	5880	11409	12062	40961	37084	22960	21118	154248	138730	292978	
Поляковъ...	1	—	—	—	—	—	—	—	—	—	—	—	—	—	—	—	—	—	—	—	—	—	—	—	—	1	—	1
Валачевъ...	—	—	—	—	—	—	—	—	—	—	—	—	—	—	—	—	—	—	—	—	—	—	—	—	—	2	—	2
Татаръ...	3108	2637	2524	2173	1867	1286	327	277	—	—	25426	24000	19995	11763	16102	13698	20975	17600	18616	12790	2023	1728	11415	9672	116379	94884	211263	
Курдовъ...	—	—	—	—	—	—	—	—	—	—	3719	3068	3389	2847	6010	4561	158	112	401	239	1617	1370	171	112	15465	12314	27779	
Евреевъ...	13	8	—	—	—	—	—	—	—	—	—	—	—	—	—	—	—	—	—	—	—	—	—	—	—	15	9	24
Ассиревъ...	—	—	—	—	—	—	—	—	—	—	511	479	28	19	—	—	—	—	—	—	—	—	—	—	—	650	600	1250
Всего.....	6100	5536	3720	3157	2063	1426	10414	9562	26968	2677	45513	38661	44267	38772	31533	26964	27697	23894	33647	25211	45737	41302	36722	32077	269499	249381	538730	
Кромѣ то-го, имѣють еще поименно въ частотахъ, слѣдующихъ...	—	—	—	—	—	—	—	—	—	—	—	—	—	—	—	—	—	—	—	—	—	—	—	—	—	4398	4565	8963
	—	—	—	—	—	—	—	—	—	—	—	—	—	—	—	—	—	—	—	—	—	—	—	—	—	263697	253796	547693

1873

РАСПРЕДЕЛЕНЕ НАРОДОНАСЕЛЕНИЯ ЗРИВАНСКОЙ ГУБЕРНИИ
ПО НАРОДНОСТЯМЪ.

Имяние народно- сти.	Въ Г о р о д а х ъ.						Въ У б ѣ в а х ъ.						Въ о б. п.															
	Эривани.		Нахичевани.		Орабадъ.		Александрополь.		Новобаязетъ.		Эриванская.		Эчмиадзинская.		Сурмалинская.		Шерур-Дарылагское.		Нахичеванская.		Александрополь.		Новобаязетская.		Всего въ губернии.			
	м.	ж.	м.	ж.	м.	ж.	м.	ж.	м.	ж.	м.	ж.	м.	ж.	м.	ж.	м.	ж.	м.	ж.	м.	ж.	м.	ж.	м.	ж.	м.	ж.
Русскихъ...	75	12	11	—	—	—	27	38	—	—	—	—	—	—	—	—	—	—	121	120	714	719	1123	1132	2169	2170	4339	
Грековъ...	—	—	—	—	—	—	94	77	—	—	—	—	—	—	—	—	—	—	—	—	422	401	53	43	569	521	1090	
Грузинъ...	1	1	—	—	—	—	—	—	—	—	—	—	—	—	—	—	—	—	—	—	—	—	—	—	1	1	2	
Армянь...	3202	2757	1184	973	196	140	9963	9167	3686	2677	15760	14024	26855	24173	9421	8675	6652	5889	11409	12062	40661	37084	22960	21118	154248	138730	292978	
Поляковъ...	1	—	—	—	—	—	—	—	—	—	—	—	—	—	—	—	—	—	—	—	—	—	—	—	—	1	—	1
Измайловъ...	—	—	—	—	—	—	—	2	2	—	—	—	—	—	—	—	—	—	—	—	—	—	—	—	—	2	2	4
Татаръ...	3108	2697	2521	2173	1867	1286	327	277	—	—	25426	21000	13995	11763	16102	13698	20376	17800	14616	12790	2023	1728	11415	9672	116379	94884	211263	
Курдовъ...	—	—	—	—	—	—	—	—	—	—	3719	3083	3369	2817	6010	4581	158	112	401	239	1517	1370	171	112	15465	12314	27779	
Евреевъ...	13	8	—	—	—	—	2	1	—	—	—	—	—	—	—	—	—	—	—	—	—	—	—	—	15	9	24	
Абсоровъ...	—	—	—	—	—	—	—	—	—	—	511	479	28	19	—	—	111	102	—	—	—	—	—	—	650	600	1250	
Всего...	6400	5539	3720	3157	2063	1426	10414	9562	2686	2677	45513	38366	14367	38772	81533	26954	27897	23894	33547	25211	45737	41302	35722	32077	289499	249231	538730	
Кромъ того, исплячюхъ податъ, не воемеди, въ настоинъ, оинскъ...	—	—	—	—	—	—	—	—	—	—	—	—	—	—	—	—	—	—	—	—	—	—	—	—	4398	4565	8963	
	—	—	—	—	—	—	—	—	—	—	—	—	—	—	—	—	—	—	—	—	—	—	—	—	—	263897	263796	547693

1873

РАСПРЕДЕЛЕНИЕ НАРОДОНАСЕЛЕНИЯ ЗРИВАНСКОЙ ГУБЕРНИИ
ПО НАРОДНОСТЯМЪ, СЪ ПОКАЗАНИЕМЪ ИХЪ ВЪ ПРОЦЕНТАХЪ.

	П Р О Ц Е Н Т О В Ы .														
	Русскихъ.	Украинъ.	Польско-	Украинъ.	Литовъ.	Латышъ.	Латышъ.	Украинъ.	Украинъ.	Украинъ.	Украинъ.	Украинъ.	Украинъ.		
ВЪ УЕЗДАХЪ СЪ ГОРОДАМИ.															
Зриванское.....	322	2 35743	1	52231 6802	21 990	86112	0 ¹⁸	—	37 ¹¹⁰	—	—	54 ³⁸³	7 ²⁹⁷	0 ¹⁰²	1 ¹⁰³
Омьдзисское.....	—	51028	—	25758 6206	47 83038	—	—	—	61 ³⁴	—	—	31 ³⁰³	7 ⁴⁴⁷	0 ⁰⁸	—
Суралинское.....	—	18006	—	29800 10591	—	58187	—	—	30 ³⁴	—	—	50 ³⁹³	18 ³¹¹	—	—
Шерро-Дерагальское.....	—	12532	—	38776 27	213 51791	—	—	—	24 ²²⁰	—	—	74 ³⁸²	0 ³³²	—	0 ³⁴¹
Нахичеванское.....	264	26964	—	39256 640	—	69124	0 ³⁴	—	41 ³²⁰	—	—	86 ³²⁸	0 ³⁸⁸	—	—
Александровское.....	1498	97174	—	4 4355 2987	3 —	107015	1 ¹⁰	0 ³²²	90 ³⁴¹	—	—	4 ³⁰⁷	2 ³²⁸	—	—
Новобалейское.....	2255	48441	—	21087 283	—	73162	3 ¹⁰⁹	0 ³¹¹	67 ³²³	—	—	28 ³⁴¹	0 ³²²	—	—
Всего.....	4339	2292978	1	4211365	21	1250588780	0³⁴¹	0³²⁰	54³²⁸	—	—	38³²²	5³¹⁶	—	0³²³

Кромѣ того, недвижимыхъ помѣстей
не введшихся въ настоящій списокъ.

РАСПРЕДЕЛЕНИЕ НАРОДОНАСЕЛЕНИЯ ЗРИВАНСКОЙ ГУБЕРНИИ ПО ВЪРОИСЛОВЪ ДАНІЯМЪ.

НАЗВАНІЕ ВЪРОИСЛОВЪ ДАНІЙ.	ВЪ Г О Р О Д А ХЪ.						ВЪ У Ъ З Д А ХЪ.						ВСЕГО ВЪ ГУ- БЕРНИИ.															
	Зривани.		Нахичев- ванск.		Ордуба- дъ.		Александров- ск.		Новобая- зетъ.		Зриван- ск.		Эвладзин- ск.		Сурмалин- ск.		Шаруро- Даралбазъ.		Нахичеван- ск.		Александров- ск.		Новобая- зетъ.					
	м.	ж.	м.	ж.	м.	ж.	м.	ж.	м.	ж.	м.	ж.	м.	ж.	м.	ж.	м.	ж.	м.	ж.	м.	ж.	м.	ж.	м.	ж.		
Православн.	76	76	12	11	—	—	115	115	—	—	811	479	28	19	—	—	—	—	8	6	425	406	53	43	1228	1155	2383	
Старообряд.	—	—	—	—	—	—	—	—	—	—	—	—	—	—	—	—	—	—	—	—	—	—	1	—	—	—	1	
Молодчане...	—	—	—	—	—	—	6	—	—	—	97	75	—	—	—	—	—	—	42	43	583	575	684	706	1412	1399	2811	
Духовные (пращуны).	—	—	—	—	—	—	—	—	—	—	—	—	—	—	—	—	—	—	—	—	115	128	74	76	189	204	393	
Духоборы.	—	—	—	—	—	—	—	—	—	—	—	—	—	—	—	—	—	—	68	68	—	—	—	—	68	68	136	
Субботники.	—	—	—	—	—	—	—	—	—	—	—	—	—	—	—	—	—	—	3	3	13	11	364	350	380	364	744	
Арм. прагор.	3202	2757	1184	973	196	140	9823	9052	2686	2677	15760	14024	26855	24173	9421	8675	66359	58801	14409	12052	39011	35268	22960	21118	152169	136799	288958	
Арм. католич.	—	—	—	—	—	—	139	115	—	—	—	—	—	—	—	—	—	—	—	—	1950	1816	—	—	2089	1931	4020	
Магометане- шныя...	3108	2697	2524	2178	1867	1286	327	277	—	—	25169	20807	13995	763	13157	1213	20475	7362	18596	12778	1789	1498	11297	9556	112254	91430	203674	
суинцы.	—	—	—	—	—	—	—	—	—	—	3876	3276	2038	2470	6730	6355	659	550	431	251	285	289	241	195	15260	12336	27596	
Рим. католич.	1	—	—	—	—	—	—	—	—	—	—	—	—	—	—	—	111	102	—	—	—	—	—	—	112	102	214	
Друге ране...	—	—	—	—	—	—	2	2	—	—	—	—	—	—	—	—	—	—	—	—	—	—	—	—	2	2	4	
Евреи.....	13	8	—	—	—	—	2	1	—	—	—	—	—	—	—	—	—	—	—	—	—	—	—	—	15	9	24	
Иезиды.....	—	—	—	—	—	—	—	—	—	—	—	—	451	317	2225	1711	—	—	—	—	1606	1361	48	23	4330	3442	7772	
Всего.....	6400	5538	3720	3157	2065	1426	10414	9532	2686	2677	45513	38661	44267	38772	31533	26954	27897	23894	33547	25211	45737	41302	35722	32077	289499	24923	538730	
Кромѣ того, неисчисленнхъ податей, не вошедш. въ нескопій списокъ.....	—	—	—	—	—	—	—	—	—	—	—	—	—	—	—	—	—	—	—	—	—	—	—	—	—	—	—	—
	—	—	—	—	—	—	—	—	—	—	—	—	—	—	—	—	—	—	—	—	—	—	—	—	—	4396	4565	8965
	—	—	—	—	—	—	—	—	—	—	—	—	—	—	—	—	—	—	—	—	—	—	—	—	—	239897	253796	547693

АЛФАВИТНЫЙ УКАЗАТЕЛЬ

НАСЕЛЕННЫХ МѢСТЪ ЭРИВАНСКОЙ ГУБЕРНІИ.

(Сокращеніи означаютъ: **Алдрп.** — *Александропольскій уездъ*; **Нхчв.** — *Нахичеванскій уездъ*; **Нвбазв.** — *Новобаязетскій уездъ*; **Сурж.** — *Сурмалинскій уездъ*; **Эрив.** — *Эриванскій уездъ*; **Эчм.** — *Эчмиадзинскій уездъ*; **Шр.-Дрлг.** — *Шаруро-Даралайзскій уездъ*. Цифры означаютъ число въ спискѣ).

А

- Аба, Сурж. 616.
 Абаранъ, Баш., Эчм. 318.
 Абас-голь, Сурж. 514.
 Абас-куль, Сурж. 514.
 Абаскульскій, Сурж. 513.
 Аббас-абадскій, Нхчв. 962.
 Абдал-Агалу, Нвбазв. 1327.
 Абдо-Арабъ, Эрив. 206.
 Абдул-Агалу, Нвбазв. 1327.
 Абдулла-Брки, Сурж. 588.
 Абдурахманъ, Эчм. 236.
 Абдурахманскій, Эчм. 237; Алдрп. 1168.
 Абракунисъ, Нхчв. 990.
 Абулькендъ, Эрив. 30.
 Аванъ, Эрив. 47; Эчм. 365.
 Авдибекъ, Алдрп. 1209.
 Авелькендъ, Эрив. 30.
 Авшаръ, Эрив. 180.
 Агабекъ, Сурж. 464.
 Агабиликскій, Сурж. 463.
 Агаверъ, Сурж. 640.
 Агапанатунъ, Эчм. 384.
 Агазоръ, Эрив. 39.
 Ага-кичикъ, Эчм. 256.
 Агагчи, Эчм. 256.
 Агамзалу, Эрив. 62.
 Агаси-бейля, Эрив. 156.
 Агаси-бейлю, Эрив. 156.
 Аг-Ахмедъ, Шр.-Дрлг. 825.
 Агбашъ Верхн., 1-й, Эрив. 96; — Нижн., 2-й, Эрив. 97.
 Агбулахъ, Алдрп. 1206.
 Агерпанъ, Нвбазв. 1269.
 Агдашъ, Сурж. 432.
 Агдашъ Старый, Сурж. 465.
 Агдашскій, Сурж. 468.
 Агдажа-аръ, Эчм. 317.
 Агдажа-пала, Эчм. 386. — Верхн. Эчм. 278; — Нижн. Эчм. 279.
 Агдажа-кендъ, Шр.-Дрлг. 706.
 Агдажа-кпшлагъ 1-й Армянск., Эрив. 111; — 2-й, Эрив. 66.
 Агагъ, Сурж. 483.
 Агдагъ, Сурж. 483.
 Агазбургъ, Нвбазв. 1298.
 Агкола, Нвбазв. 1330.
 Аг-кендъ, Шр.-Дрлг. 774.
 Аг-кялиса, Эрив. 149; Шр.-Дрлг. 787; Нвбазв. 1314, 1354.
 Агсара, Нвбазв. 1265.
 Агри, Нхчв. 1040.
 Агри-ванкъ, Нвбазв. 1301.
 Агулисъ, Нхчв. 1047—1049.
 Аг-хочъ, Нхчв. 887.
 Агцкъ, Эчм. 373.
 Агцкъ, Алдрп. 1162.
 Агцгалу, Сурж. 675, 676.
 Агдаманъ, Алдрп. 1144; Верхн. и Нижн., Нвбазв. 1321, 1322.
 Азъ Верхн. и Нижн., Нхчв. 1019, 1020.
 Азадкъ, Шр.-Дрлг. 727.
 Азлазанъ, Эрив. 201.
 Азинскій, Нхчв. 1021.
 Азнабуртъ, Нхчв. 880.
 Айлану, Эчм. 275; — Верхн., Эчм. 390; — А — Дюхлу Нижн., Эчм. 396.
 Айнауръ, Шр.-Дрлг. 782.
 Айри-ванкъ, Эрив. 70; Нвбазв. 1301.
 Айрижа, Нвбазв. 1318—1319.
 Айрисуатъ, Эчм. 233.
 Айрисуатскій, Эчм. 234.
 Айсым, Шр.-Дрлг. 767.
 Айтагъ, Эчм. 388.
 Ай-ятанъ, Эчм. 243.
 Аязаркъ, Эрив. 76; Сурж. 524.
 Аязаркъ, Эчм. 374; Сурж. 524.
 Аязкъ, Эчм. 373.
 Аю, Эчм. 242.
 Аюли-кендъ, Шр.-Дрлг. 810.
 Аюлискъ Верхн. Армянск., Нхчв. 1047; — 2-й Верхн. Татарск. 1048; — Нижн. 1049.
 Аюли-кендъ, Шр.-Дрлг. 770.
 Алагез-Мазра, Нхчв. 935.
 Алагез-Мазра-Керим-Ханъ, Шр.-Дрлг. 770.
 Ала-кялиса, Алдрп. 1081.
 Алакилю, Шр.-Дрлг. 854.
 Алапаръ, Нвбазв. 1274.
 Алашверди-хараба, Сурж. 477.
 Александр-абадъ, Сурж. 574.
 Александрополь, уѣздн. гор., 5.
 Александровна, Нвбазв. 1295.
 Алету, Сурж. 638.
 Али-абадъ, Нхчв. 953.
 Алибекъ, Эчм. 395.
 Алибжанъ, Сурж. 646.
 Али-Камару, Сурж. 614.
 Аликяндъ, Сурж. 683, 684.
 Аликяндскій, Сурж. 685.
 Аликрикъ, Нвбазв. 1328.
 Али-Мамед-кялиса, Нхчв. 907.
 Али-мосс, Сурж. 521.
 Али-мосс-Изда, Сурж. 522.
 Алиочакъ, Эчм. 327; Сурж. 521, 575.

- Аликочанский, Сурм. 568.
 Аликрхъ, Эрив. 68.
 Али-Мамед-пашаги, Эрив. 187.
 Алимарданъ, Эрив. 73.
 Алисория, Эрив. 208.
 Алиханъ, Ахдрп. 1201.
 Алиханлу, Сурм. 466.
 Алиханлу-Зейнадиатъ, Нхчв. 946.
 Алихан-Палеи, Шр.-Драг. 780.
 Алишаръ, Шр.-Драг. 832.
 Алишаревъ, Шр.-Драг. 832.
 Ализаваръ, Ахдрп. 1225.
 Алаверды, Новбая. 1255.
 Алааги, Нхчп. 1006.
 Алах-верды-кендъ, Нвбала. 1259.
 Аламулу, Шр.-Драг. 790.
 Аламыхъ, Сурм. 479.
 Алапа, Эрив. 99.
 Алучалу, Нвбала. 1333, 1334.
 Алыглу, Сурм. 638.
 Алии, Нхчв. 1006.
 Амогу, Шр.-Драг. 740.
 Аманлу, Эрив. 345.
 Аманлы, Ахдрп. 1216.
 Анаратъ, Сурм. 643.
 Анабатъ, Нхчв. 1056.
 Анашатъ, Нхчв. 1056.
 Аясиракъ, Эрив. 354.
 Аядъ, Эрив. 155.
 Авдмихъ, Верхн. и Нижн., Нхчв. 1053, 1054.
 Авууръ, Выш., Орга., Диб.-пл. Див., Нхчп. 980—982.
 Авианскій, Ахдрп. 1167.
 Аитъ, Эрив. 155.
 Апа-кестъ, Эрив. 336.
 Апракунистъ, Нхчв. 990.
 Араб-Енгиджа, Шр.-Драг. 859.
 Араб-Кярулу, Сурм. 624.
 Аравса, Нхчв. 976.
 Аравия, Нхчв. 992.
 Аравыхъ, Эрив. 269; Сурм. 688.
 Аравых-Башкентъ, Сурм. 690.
 Аравых-бекъ, Шр.-Драг. 852.
 Аравых-Калбади-ханъ, Шр.-Драг. 853.
 Аравых-Магомед-Али-бекъ, Шр.-Драг. 852.
 Аравых-Сирбаганъ, Сурм. 691.
 Аравыхскій, Сурм. 689.
 Аравых-Ханъ, Шр.-Драг. 853.
 Араванид-гегъ, Эрив. 377.
 Аравлу, Эрив. 377.
 Аравонствъ, Эрив. 44.
 Аравустъ, Эрив. 44.
 Арап-Кярли, Сурм. 624.
 Аратавъ, Сурм. 692, 693.
 Аратвисскій, Сурм. 694.
 Арбатъ, Эрив. 21.
 Арбатанъ, Шр.-Драг. 836.
 Араджи, Сурм. 593, 594.
 Араджанскій, Сурм. 592.
 Аргезъ, Шр.-Драг. 752.
 Аргизъ, Шр.-Драг. 752.
 Ардаластъ, Шр.-Драг. 791.
 Ардаиачъ, Нвбала. 1368.
 Ардшаръ, Эрив. 124; Эрив. 403—405.
 Арза-кендъ, Нвбала. 1271.
 Арзакянъ, Нвбала. 1271.
 Арзи, Эрив. 11.
 Ариджъ, Эрив. 14; Шр.-Драг. 747; Нхчв. 922.
 Арихвели 1-е Больн., Ахдрп. 1121,—2-е, Мал., 1120,—3-е, 1102.
- Аркель, Эрив. 425.
 Арк-ури, Сурм. 603.
 Ариякъ, Эрив. 158.
 Арутуги, Ахдрп. 1142.
 Арутулу, Эрив. 308.
 Арпа, Шр.-Драг. 741.
 Арпачайскій, Ахдрп. 1151, 1152.
 Арпава, Эрив. 59.
 Артязъ, Эрив. 69.
 Артинъ, Ахдрп. 1132.
 Арчутъ, Ахдрп. 1228.
 Асланлу, Сурм. 534, 535.
 Асхлвамъ, Сурм. 537.
 Асьмъ, Сурм. 562.
 Асси, Эрив. 183.
 Ассаръ, Эрив. 294.
 Аствали, Сурм. 489.
 Аствашигана, Эрив. 337.
 Атемьянъ, Нвбала. 1312.
 Аушъ, Шр.-Драг. 809.
 Абулуагъ, Ахдрп. 1206.
 Ахвезистъ, Сурм. 617.
 Ахверанъ, Нвбала. 1269.
 Ахедю, Шр.-Драг. 730.
 Аххъ, Эрив. 157; Эрив. 873.
 Ахжила, Нвбала. 1300.
 Аххалиса, Эрив. 149; Ахдрп. 1105; Нвбала. 1314.
 Ахжула, Ахдрп. 1178.
 Ахлу, Шр.-Драг. 739.
 Ах-Мамадъ, Сурм. 636.
 Ахмедовскій, Нхчв. 1028.
 Ахпара, Нвбала. 1265.
 Ахта, Шр.-Драг. 720; Нвбала. 1275—1277.
 Ахты Верхн., Нижн., Нижн. Русск., Нвбала. 1275, 1276, 1277.
 Ахтшъ, Сурм. 432.
 Ахунд-абадъ, Сурм. 509.
 Ахунд-Буавандъ, Эрив. 121.
 Ахура, Шр.-Драг. 801.
 Ахури, Сурм. 603.
 Ахури Новый, Сурм. 683.
 Ахурийскій, Сурм. 603.
 Аххачъ, Нхчв. 887.
 Ахчала, Ахдрп. 1065.
 Аша-Хусейнъ, Сурм. 557.
 Ашиг-Хусейнъ, Сурм. 557.
 Ашир-абадъ, Эрив. 426.
 Аштаравъ, Эрив. 353.
 Аяръ, Шр.-Драг. 736.
 Аярулу, Эрив. 376.
 Аяслу, Эрив. 119.
- Б**
- Бабеджан-дараси, Нвбала. 1365.
 Бабали, Шр.-Драг. 836.
 Бабаничи, Эрив. 420; Нвбала. 1260.
 Баберлу, Сурм. 446.
 Бабури, Ахдрп. 1163.
 Багарлу, Сурм. 618.
 Багчаджинъ, Эрив. 145.
 Бадамо, Нхчв. 923.
 Бадаханъ, Нхчв. 949.
 Бадианъ, Сурм. 446.
 Бадины, Эрив. 244.
 Базаргана, Ахдрп. 1173.
 Базарджугъ, Эрив. 341.
 Базар-хана, Ахдрп. 1173.
 Бай-Ахмедъ, Нхчв. 975.
- Байбуртъ, Эрив. 83.
 Байрам-Али, Эрив. 291.
 Байрам-Али-кендъ, Сурм. 695.
 Байрак-геглскій, Сурм. 492.
 Баяниаръ, Нхчв. 988.
 Бандамуратъ, Верхн., Нижн., Сурм. 573, 574.
 Барковскій, Ахдрп. 1084.
 Бардиновъ, Ахдрп. 1083.
 Башуштукъ, Сурм. 597.
 Барбара, Сурм. 596.
 Барцабей, Эрив. 42.
 Басар-Гетаръ, Нвбала. 1346.
 Бахаджиятъ, Эрив. 145.
 Бахладжугъ, Сурм. 455.
 Бахладжугъ, Эрив. 283.
 Баш-Абаравъ, Эрив. 318.
 Баш-Гари, Эрив. 75.
 Баш-кестъ 1-й, Мал., Ахдрп. 1129; Больн., 1197.
 Баш-кендъ, Эрив. 40; Шр.-Драг. 758;—Гокчянск., Нвбала. 1304;—1-й Малый, Ахдрп. 1129.
 Башналу, Эрив. 129.
 Баш-Норашенъ, Шр.-Драг. 812.
 Башисизъ, Эрив. 280.
 Баш-Синавъ, Сурм. 494.
 Башуруръ, Ахдрп. 1153.
 Баяндурскій, Ахдрп. 1154.
 Бдени, Нвбала. 1268.
 Беглу - Хусейн - Сарачлу, Нвбала. 1294.
 Бегрутъ, Нхчв. 1011.
 Беглабганскій, Нхчв. 1062.
 Бесобадъ, Ахдрп. 1231.
 Бешантъ Большой, Ахдрп. 1210, Малый 1125.
 Бекдагазлу, Эрив. 125.
 Бекдизлу, Эрив. 125.
 Бендеванъ, Ахдрп. 1083.
 Бейтбанискій, Нхчв. 885.
 Бери, Сурм. 667.
 Бейог-дозианскій, Нхчв. 878.
 Бжни, Нвбала. 1268.
 Билдижанъ, Сурм. 606.
 Билхиянлы, Сурм. 606.
 Биллякъ, Нхчв. 1012.
 Висгъ, Нхчв. 1008.
 Биллякъ, Шр.-Драг. 701.
 Виралу, Эрив. 192.
 Валуру, Сурм. 627.
 Вальеръ, Эрив. 833.
 Богос-несанъ, Ахдрп. 1146.
 Вобуръ, Эрив. 217.
 Возгушъ, Ахдрп. 1073.
 Воздаганъ, Ахдрп. 1170.
 Воки-кендъ, Ахдрп. 1239.
 Вои-хушъ, Ахдрп. 1073.
 Вокеза, Эрив. 78.
 Боролавъ, Эрив. 202.
 Востачи-хараба, Ахдрп. 1085.
 Бутаму, Эрив. 102.
 Бутдашенъ, Ахдрп. 1175.
 Бугутъ, Эрив. 246.
 Буговъ, Нхчв. 892.
 Булад-бали, Сурм. 666, 666.
 Булагбанискій, Сурм. 664.
 Булахларъ, Шр.-Драг. 746.
 Бугданъ, Нхчв. 956.
 Бугданскій, Нхчв. 958.
 Вухеръ, Эрив. 333.
 Бураманъ, Эрив. 202.
 Бургулу, Шр.-Драг. 889.
 Бюльбюль-оланъ, Шр.-Драг. 757.

В

Вагаршанатъ, Эчм. 394.
 Вайхиръ, Нхчв. 930.
 Вайхиръ Татарск., Шр.-Драг. 863.
 Валаверъ, Нхчв. 1037.
 Вали-Аголу, Нвбаля. 1313.
 Вивандъ, Эчм. 1038.
 Ванъ-хараба, Эчм. 368.
 Варагиртъ Армянск., Нхчв. 1045,
 Татарскій, 1046.
 Варжазіаръ, Эрив. 20; Шр.-Драг.
 866.
 Вартанестъ, Шр.-Драг. 788.
 Вартановъ, Адрип. 1219.
 Вартавалъ, Адрип. 1234.
 Вартавалъ, Адрип. 1219.
 Веди-улія, Бекюк., Верхн. или Больш.,
 Эрив. 171; — суеия или Ки-
 чик., т. е. Малая, 184.
 Вели-ульминскій, Нхчв. 884.
 Вераетъ, Нхчв. 1045.
 Веринъ-ванъ, Эрив. 70.
 Воскресенна, Адрип. 1238.

Г

Габаг-тапа, Эчм. 248.
 Гаджинара, Эчм. 379; Адрип. 1227.
 Гаджиляръ, Эчм. 381.
 Гаджи-Муханъ, Нвбаля. 1297.
 Гаджи-Назаръ-Кули, Адрип. 1113.
 Гаджи-Халиль, Адрип. 1189.
 Гаджи-Эллакъ, Эрив. 67.
 Гайдарли, Адрип. 1226.
 Галавджа, Адрип. 1093, 1094.
 Галавваръ, Адрип. 1225.
 Гамзали-диза, Шр.-Драг. 805.
 Гамрисъ, Эрив. 52.
 Гана, Нхчв. 1035.
 Гантъ, Эрив. 155.
 Гарманша, Сурм. 563.
 Гарни, Баш., Эрив. 75.
 Гасян-кендъ, Сурм. 656; Шр.-Драг.
 765.
 Гасялу, Эрив. 35.
 Гасо-Пейхасъ, Сурм. 591, 606.
 Гасум-Али, Адрип. 1124.
 Гасбашъ, Нвбаля. 1351.
 Гат-Абасъ, Шр.-Драг. 741.
 Гедан-булагъ, Нвбаля. 1335.
 Геданлу, Эрив. 134.
 Гедаялу, Сурм. 663.
 Гебалу, Эчм. 265.
 Геярчинъ, Шр.-Драг. 725.
 Гей-дашъ, Сурм. 491.
 Гек-Абасъ, Шр.-Драг. 744.
 Гекджали, Сурм. 650.
 Гек-пандиса, Эрив. 8.
 Гек-кумбетъ, Эрив. 19.
 Гель, Нвбаля. 1318.
 Гель-кендъ, Нвбаля. 1318.
 Гель-Айсоры, Эрив. 82.
 Гемуръ, Шр.-Драг. 719.
 Гелалу, Шр.-Драг. 792.
 Гелдара, Шр.-Драг. 742.
 Генджа, Нхчв. 1055.
 Генцихъ, Шр.-Драг. 739.
 Георгиевскій, Эчм. 224.
 Геранисъ, Эрив. 163.
 Гергачъ, Эрив. 70.
 Гергеръ, Эчм. 225; Шр.-Драг. 745.

Гермачатахъ, Нхчв. 895.
 Герованъ, Эрив. 171.
 Геумуръ, Нхчв. 904.
 Гехтъ, Эрив. 74.
 Герчеру, Эчм. 314.
 Гешпъ, Шр.-Драг. 789.
 Гиджауръ, Нхчв. 905.
 Гилянгаръ, Бекюк., Эрив. 85; — Ки-
 чик., 84.
 Гицинаалъ, Шр.-Драг. 703.
 Годулатъ, Адрип. 1119.
 Годъ, Эрив. 74.
 Гогоранъ, Адрип. 1213.
 Голгатъ, Адрип. 1119.
 Гондасватъ, Адрип. 1186.
 Горадизъ, Нхчв. 886.
 Горанъ, Адрип. 1172.
 Горбадизъ, Шр.-Драг. 771.
 Горованъ, Эрив. 172.
 Горсъ, Шр.-Драг. 779.
 Гортулъ, Эрив. 189.
 Гостунъ, Шр.-Драг. 773.
 Гочбашъ, Сурм. 519.
 Грамба, Эчм. 383.
 Громпа Верхн., Сурм. 477, — Нижн.
 478.
 Громпа Верхн., Сурм. 477, — Нижн.
 478.
 Гулжауръ, Нхчв. 905.
 Гуляджалъ, Адрип. 1123.
 Гулюджа, Сурм. 540.
 Гуляби, Сурм. 523.
 Гурджи-юль, Адрип. 1086.
 Гурдугулу, Эчм. 306.
 Гуртулъ, Эрив. 189.
 Гурударъ, Адрип. 1118.
 Гусейн-Али-бек-диза, Нхчв. 1015.
 Гусейн-кендъ, Сурм. 554.
 Гусейн-Кули-Агалу, Нвбаля. 1354.
 Гусалдара, Нвбаля. 1330.
 Гюзали-диза Армянск., Адрип. 1117.
 Гюзаль, Сурм. 523.
 Гюзоблу, Эчм. 323.
 Гюлигузъ, Шр.-Драг. 762.
 Гюли-булагъ, Адрип. 1079.
 Гюлуджа, Сурм. 540.
 Гюлуджа, Эчм. 322.
 Гюль-Ахмедъ, Сурм. 553.
 Гюль-Джиганъ, Эрив. 152.
 Гюльманъ, Нхчв. 1052.
 Гюмушъ, Нвбаля. 1273.
 Гюмуш-хана, Шр.-Драг. 797.
 Гюмюръ, Шр.-Драг. 719; Нхчв. 904.
 Гюней-ванъ, Шр.-Драг. 769.
 Гюневут-Джаеварлу, Эрив. 194.
 Гюбузъ, Шр.-Драг. 718.
 Гявро, Сурм. 589.
 Гявзоръ, Нхчв. 905.
 Гямриязъ, Эрив. 52.
 Гярмячатахъ, Нхчв. 895.
 Гярмяшавъ, Сурм. 563.

Д

Давалу, Эрив. 179.
 Дана-оланъ, Шр.-Драг. 798.
 Дана-хараба, Нвбаля. 1280.
 Дода-кашигъ, Нвбаля. 1254.
 Дагарли, Адрип. 1150.
 Дагнасъ, Эрив. 162.
 Дадялу, Эчм. 270.
 Дайлаху, Шр.-Драг. 749; Нхчв.
 927.

Далакан, Нвбаля. 1284.
 Дали-кардашъ, Нвбаля. 1306.
 Далин-ташъ, Нвбаля. 1317.
 Дали-наша, Нвбаля. 1258.
 Далаларъ, Нвбаля. 1270.
 Даламъ, предместье гор. Эривани. 1.
 Далаугиръ, Бекюк., Эрив. 133; — Ки-
 чик., 134.
 Дамасгирмазъ, Эрив. 50.
 Дамжалу, Эчм. 329.
 Дамурскія, Сурм. 504, 505.
 Дамурчиаларъ, Шр.-Драг. 712.
 Данагиртъ, Нхчв. 1034.
 Дана-димагармазъ, Адрип. 1195.
 Данизикъ, Юхаръ, Шр.-Драг. 796;
 Ашага-, 797.
 Дара-кэй, Адрип. 1055.
 Даракендъ, Шр.-Драг. 721; Адрип.
 1204.
 Дара-Нюргютъ, Нхчв. 1004.
 Дарачичагъ, Нвбаля. 1262.
 Дарбашъ, Адрип. 1229.
 Дарбандъ, Адрип. 1100.
 Дарвушларъ, Шр.-Драг. 844.
 Даргалу, Эрив. 136.
 Даргамаръ, Нхчв. 1005.
 Даркъ-Марикъ, Нхчв. 1005.
 Даста, Нхчв. 1042.
 Даш-Абдалаларъ, Эрив. 71.
 Дашелатъ, Шр.-Драг. 748.
 Дашаркъ Мусульманскій, Шр.-Драг.
 848.
 Даш-бурунъ, Сурм. 634.
 Даш-уцалъ, Сурм. 517.
 Девинъ, Эрив. 123.
 Девин-Айсоры, Эрив. 115.
 Девин-Бюрд-кенди, Эрив. 122.
 Дегиръ, Эчм. 371.
 Девсаръ, Нхчв. 1035.
 Демурчи-Джаеварлу, Эрив. 194.
 Демурчиаларъ, Шр.-Драг. 712.
 Демурчи-Шалалу, Эрив. 24.
 Деръ, Нхчв. 1017.
 Дернисъ, Нхчв. 1032.
 Дешъ, Эчм. 230.
 Девабачалу, Эрив. 63.
 Девавалу, Сурм. 447.
 Девагедуръ, Шр.-Драг. 799.
 Девагатай, Шр.-Драг. 732.
 Дежары, Нхчв. 898.
 Дежидуръ, Адрип. 1107.
 Деждурекіи, Адрип. 1106.
 Дежалованъ, Адрип. 1139.
 Дежамаданъ, Нхчв. 993.
 Дежамуш-басанъ, Эрив. 148.
 Дежамуши Б. в М., Адрип. 1184,
 1185.
 Дежанат-абедъ, Сурм. 653.
 Дежанату, Эрив. 81.
 Дежанг-тапа, Адрип. 1183.
 Дежандаринъ, Сурм. 481.
 Дежервинъ, Сурм. 481.
 Дежервинскій, Сурм. 480.
 Дежанъ, Шр.-Драг. 763.
 Дежованъ, Эчм. 302.
 Дежарьясъ, Адрип. 1194.
 Дежикранъ, Эрив. 48, 176; Эчм. 427.
 Дежеар-абедъ, Эрив. 18; Эчм. 300.
 Дежеарлу-Гюневутъ, Эрив. 137.
 Дежеар-Хан-диза, Нхчв. 1039.
 Дежео, Сурм. 590.
 Дежегатай, Шр.-Драг. 732.
 Дежебрану, Шр.-Драг. 690.
 Дежеаб-теугатъ, Адрип. 1090.

Джеловханъ, Алдрп. 1139.
 Джонатлу, Эрив. 91.
 Джерманисъ, Эрив. 144.
 Дживонлу, Сурм. 447.
 Дживриштъ, Эрив. 58.
 Джиганъ-Каракоюлу, Эрив. 147.
 Джилъ, Нвбаянъ, 1367.
 Дирекларъ, Алдрп. 1112.
 Джирманисъ, Эрив. 144.
 Джуревъ, Эрив. 58.
 Джузлуку, Сурм. 695.
 Джузъ, Шр.-Дрлг. 715.
 Джульенскій Верхн., Нхчв. 994,
 Нижн. 997, ларантинъ 998.
 Джульесъ, Нхчв. 995.
 Джузлуку, Сурм. 679.
 Джуттукъ, Сурм. 695.
 Джювранъ, Эрив. 58.
 Дзеракъ, Шр.-Дрлг. 700.
 Дебаклу, Сурм. 569.
 Дегинъ-Алгалу, Нхчв. 891.
 Дедуваръ, Нхчв. 900.
 Дина, Сурм. 654, 655.
 Дина-Худаверди-бейъ, Нхчв. 1013.
 Диринисъ, Нхчв. 1032.
 Диста, Нхчв. 1043.
 Диадинъ, Шр.-Дрлг. 861.
 Диадискій, Шр.-Дрлг. 862.
 Дильсъ, Эрив. 284.
 Дохра-хароба, Эрив. 429.
 Донгузаянъ, Эрив. 26.
 Достя, Нхчв. 1042.
 Достинскій, Нхчв. 1043.
 Дохлуку, Эрив. 113.
 Дохназъ, Эрив. 102.
 Дринисъ, Нхчв. 1032.
 Дуванъ, Эрив. 123.
 Дуданга, Шр.-Дрлг. 814.
 Дудахъ, Сурм. 498.
 Дуз-кендъ Татарскій, Алдрп. 1188.
 Дутасъ, Сурм. 498.
 Дыбалу, Сурм. 569.
 Дыганъ-Алмау, Нхчв. 891.
 Дыгиръ, Эрив. 371.
 Дюгюлювъ, Нхчв. 1026.
 Дюгюлю-диза, Нхчв. 1027.
 Дюз-кендъ Большой, Алдрп. 1114.
 Дюз-хароба, Алдрп. 1075.

Е

Евджиларъ, Сурм. 629.
 Еганларъ, Алдрп. 1122.
 Егваргъ, Эрив. 431.
 Егиларъ, Алдрп. 1122.
 Елгованъ, Эрив. 42.
 Еленовка, Нвбаянъ, 1292.
 Елиджа, Нвбаянъ, 1353.
 Елиджа, Эрив. 86; Сурм. 696.
 Елкованъ, Эрив. 42.
 Елиджа-Каракоюлу, Нвбаянъ, 1353.
 Елинджа, Эрив. 86.
 Енгиджа, Эрив. 173; Шр.-Дрлг.
 735, 830.
 Ераносъ, Нвбаянъ, 1311.

З

Зага, Эрив. 211.
 Загалу, Нвбаянъ, 1332, 1339.
 Заръ, Эрив. 9.

Зарзибалъ, Нвбаянъ, 1355.
 Заренджа, Алдрп. 1174.
 Зарю-ханъ, Сурм. 495.
 Зарнатузъ, Нхчв. 903.
 Загерисъ, Шр.-Дрлг. 734.
 Зейва, Шр.-Дрлг. 813.
 Зейва Армянск., Эрив. 397; Татарск.,
 Эрив. 393.
 Зейнади-Алиханлу, Нхчв. 946.
 Зейналъ-Абдинъ, Нвбаянъ, 1295.
 Зейта, Шр.-Дрлг. 731.
 Зильсегаръ, Сурм. 631.
 Зимия, Эрив. 151.
 Зинджарлу, Эрив. 166.
 Зиракъ, Шр.-Дрлг. 700.
 Зирнатузъ, Нхчв. 903.
 Зирнелъ, Нхчв. 917.
 Зограблу, Эрив. 114.
 Зодъ, Нвбаянъ, 1356.
 Золахачъ, Нвбаянъ, 1329.
 Зоръ, Сурм. 570.
 Зорба, Эрив. 221.
 Зорскій, Сурм. 571.
 Зувадъ, Нхчв. 978.
 Зырнелъ, Нхчв. 917.

И

Ибадулла, Шр.-Дрлг. 856.
 Игдалу, Эрив. 307.
 Игдаръ, Сурм. 620.
 Игдар-Мовъ, Сурм. 619.
 Иганъ, Эрив. 251.
 Илангалавъ, Эрив. 343.
 Иларъ, Эрив. 43.
 Ила-Караджасъ, Алдрп. 1089.
 Илъхи-Коругъ, Эрив. 36.
 Илъхиби, Алдрп. 1128.
 Иманшалу, Эрив. 101.
 Имбирекъ, Эрив. 80.
 Имирлу, Эрив. 324.
 Имирханъ, Алдрп. 1137.
 Имирханлы, Алдрп. 1137.
 Инак-даги, Нвбаянъ, 1357.
 Иньалу, Эрив. 361.
 Инджа, Сурм. 522.
 Инджа-су, Сурм. 440, 441.
 Ипаклу, Эрив. 98.
 Ирмесшигъ, Юхари-и Ашага-, Нхчв.
 919, 920.
 Ираносъ, Эрив. 89.
 Ирнитъ, Эрив. 272.
 Истп-су, Шр.-Дрлг. 698.
 Итиранъ, Нхчв. 889.

І

Ісгиларъ, Алдрп. 1122.
 Іссулуъ, Алдрп. 1096.
 Іюния ванъ, Эрив. 351.

К

Кабаклу, Шр.-Дрлг. 729, 764;
 Нвбаянъ, 1251.
 Кабуллу, Нхчв. 870.
 Кавушукъ, Шр.-Дрлг. 768.
 Кагабъ Бенгеранскій, Нхчв. 914.
 Каджрабад-Экизларъ, Эрив. 292.
 Кадилу, Эрив. 165.
 Казанверъ, Эрив. 332; Сурм. 444.

Казанчи, Сурм. 637; Алдрп. 1127.
 Казанчи-Милахъ, Нхчв. 977.
 Казанчинскій, Алдрп. 1068.
 Казар-обадъ, Алдрп. 1160.
 Карабабадскій, Алдрп. 1161.
 Казиби, Эрив. 215.
 Казни-нишадъ, Сурм. 642.
 Казнопаравъ, Сурм. 448, 449.
 Казнопараскій, Сурм. 450.
 Кайгоческій, Нхчв. 883.
 Кайгули Дюзендъ, Алдрп. 1075.
 Кайгули Казанчи, Алдрп. 1079.
 Кайгули-Чинтала, Алдрп. 1076.
 Каладжиларъ, Эрив. 364.
 Кала-дубъ, Эрив. 79.
 Калакархъ, Эрив. 299.
 Калаки, Нхчв. 1031.
 Калагу, Сурм. 485.
 Калаи, Эрив. 22; Алдрп. 1156.
 Калаилъ, Эрив. 22.
 Калаиджа, Алдрп. 1093, 1094.
 Калаиджинскій, Алдрп. 1095.
 Калаптар-диза, Нхчв. 1018.
 Каласаръ, Шр.-Дрлг. 755.
 Калачъ, Эрив. 220, 342; Сурм. 476.
 Калчинскій, Сурм. 475.
 Калчи-Панчанисъ, Сурм. 511.
 Калши-бекъ, Эрив. 223.
 Калтахъ, Алдрп. 1208.
 Каларлу, Эрив. 135; Эрив. 491.
 Камбинскій, Эрив. 216.
 Камышу, Эрив. 313; Сурм. 526.
 Камаларъ, Эрив. 15.
 Каманъ, Нвбаянъ, 1282.
 Камы-Алахверди, Нвбаянъ, 1344.
 Коланакъ, Алдрп. 1110, 1111.
 Капсъ, Алдрп. 1092.
 Капулу, Алдрп. 1155.
 Карабаба, Нхчв. 912.
 Карабаба, Сурм. 697.
 Карабагаларъ, Сурм. 697; Верхн.,
 Эрив. 159;—Нижн. 160;—Бенгер-
 ланскій, Нхчв. 876.
 Карабока, Эрив. 296.
 Карабока, Нхчв. 924; Алдрп. 1205.
 Карабулагъ, Эрив. 339.
 Карабурджъ, Шр.-Дрлг. 822.
 Карабургу, Эрив. 253.
 Каръ-ванкъ, Шр.-Дрлг. 753.
 Караванлу, Сурм. 663.
 Каравансарай, Эрив. 227, 291; Сурм.
 567; Нвбаянъ, 1263.
 Караван-сарай на Айрджа, Нвбаянъ,
 1319.
 Каравансарайскій, Сурм. 560; —
 Верхн., Эрив. 228; — Нижн., Эрив.
 229.
 Карагадяллу, Сурм. 601.
 Карагаизалу, Эрив. 127.
 Карагасаръ, Сурм. 552.
 Карагушъ, Шр.-Дрлг. 807.
 Карагушъ, Шр.-Дрлг. 807.
 Карагюней, Сурм. 559, 600.
 Кародогу, Эрив. 193.
 Кародешъ, Сурм. 473.
 Карджаларъ, Эрив. 146; Эрив. 361.
 Карджоранъ, Эрив. 77; Сурм. 437,
 501; Эрив. 423.
 Кардморанскій, Сурм. 502.
 Каркале, Сурм. 532; Нвбаянъ, 1250,
 1285.
 Каркманлу, Эрив. 387.
 Каркая, Шр.-Дрлг. 766.
 Каркаянса, Эрив. 334.

- Карагншагъ, Эрив. 38.
 Карагнсь Большой, Алдри. 1233;—
 Малый, Алдри. 1116; Мозый 3-й,
 1203; Илань, Алдри. 1089.
 Каракулъ, Шр.-Драг. 775.
 Караковмазъ, Эрив. 277.
 Каракоянскій, Сурм. 633.
 Каракоюлу, Сурм. 520, 632.
 Каракуй, Сурм. 595.
 Каракуда, Эрив. 214.
 Каракуш-Биллава, Шр.-Драг. 806.
 Караул, Алдри. 1212.
 Каралиуръ, Эрив. 174; Шр.-Драг. 724.
 Карандугъ, Эрив. 319; Сурм. 445;
 Нвбаля, 1324, 1325.
 Караснвнскій, Сурм. 672.
 Карасу, Эрив. 205.
 Каратопи, Эрив. 64.
 Караторшахъ, Эрив. 141, 142.
 Карахаджияу, Сурм. 677.
 Карахан-беклю, Нхчв. 954.
 Кара-Хасанлу, Шр.-Драг. 846.
 Карахачъ, Эрив. 164.
 Карачугъ, Нхчв. 955.
 Карачуга, Нхчв. 955.
 Карби, Эрив. 349.
 Каргабавааръ, Эрив. 415.
 Карга-ванкъ, Эрив. 430.
 Кармалювожа, Нхчв. 902.
 Кармир-ванкъ, Нхчв. 967.
 Карширхъ, Нвбаля, 1263.
 Карынхъ, Сурм. 438.
 Карин, Эрив. 349.
 Кархуъ, Эрив. 400; Шр.-Драг. 843.
 Карченавъ, Нхчв. 1063.
 Карчеванскій, Нхчв. 1064.
 Касаманъ, Нвбаля, 1360.
 Касим-джанъ, Сурм. 615.
 Касум-Али, Алдри. 1124.
 Касум-джанъ, Сурм. 615.
 Катыр-абадъ, Эрив. 310.
 Каушахъ, Шр.-Драг. 768.
 Камир-кой, Сурм. 670.
 Каварлу, Эрив. 138.
 Каветери, Алдри. 1126.
 Кахырлу, Сурм. 670.
 Кахся, Нвбаля, 1265.
 Качаганъ, Алдри. 1217.
 Качбашъ, Сурм. 515.
 Баштагъ, Шр.-Драг. 845.
 Кашка, Эрив. 191.
 Кашбаш, Нвбаля, 1350.
 Каш-кишлакъ, Сурм. 512.
 Кылу, Шр.-Драг. 717.
 Каш-хараба, Сурм. 583.
 Кегачъ, Алдри. 1364.
 Кегачскій, Алдри. 1185.
 Кегартъ, Эрив. 70.
 Кейты Малые и Большия, Алдри. 1087,
 1098;—Новые, Нвбаля, 1347.
 Кеджалу, Сурм. 650.
 Кел-кехушъ, Алдри. 1207.
 Келана, Нхчв. 1031.
 Келани, Эрив. 144;—Аралыкъ, Эрив.
 398;—Кердава, Нвбаля, 1330;—
 вишлаги, Нхчв. 908.
 Келбалай-Орудж-диза, Нхчв. 932.
 Кемурлу, Шр.-Драг. 794.
 Кендара, Шр.-Драг. 743.
 Кеванкъ, Андага и Юхарн-, Сурм.
 597—598. ||
 Кеоркеръ, Эрив. 225.
 Кербалай-Орудж-диза, Нхчв. 932.
 Керим-бег-диза, Нхчв. 939.
 Керки, Эрив. 196.
 Керпалу, Эрив. 391.
 Керри-кулагъ, Эрив. 81.
 Керпачлу, Эрив. 56.
 Кесталу, Эрив. 360.
 Кестамъ, Нхчв. 1067.
 Кетанлу, Эрив. 92; Шр.-Драг. 743.
 Кетерлу Няжи, Сурм. 556.
 Кетерлу-уаля, Сурм. 555.
 Кети, Сурм. 607.
 Кетранъ, Эрив. 13.
 Кезало, Алдри. 1200.
 Кехтъ, Эрив. 73.
 Кезило Кенгерлинское, Нхчв. 913.
 Кезибекъ, Шр.-Драг. 703.
 Кешимверанъ, Эрив. 193.
 Кешим-дагъ, Эрив. 161.
 Кешим-кеудъ, Алдри. 1181; Шр.-
 Драг. 760.
 Кешило Кенгерлинское, Нхчв. 913.
 Кештагъ, Шр.-Драг. 845.
 Кеваргъ Кенгерлинскій, Нхчв. 871.
 Кизил-булагъ, Нвбаля, 1341.
 Кизил-ванкъ, Нвбаля, 1336.
 Кизиджа, Нхчв. 991.
 Кизил-Закиръ, Сурм. 626.
 Кизил-килеса Больш. 1-я, Алдри.
 1167; 2-я, 1074.
 Кизил-кишлакъ, Нхчв. 921; Шр.-
 Драг. 783.
 Кизил-кочъ, Алдри. 1077.
 Кизил-куа, Эрив. 211, 212; Сурм.
 549.
 Кизилкузскій, Эрив. 213; Сурм. 550.
 Кизил-оранъ, Алдри. 1215.
 Кизил-тапнскій, Сурм. 469.
 Кизил-Тамуръ, Эрив. 362.
 Кизил-хараба, Нвбаля, 1331.
 Кизил-хараба на Айриды, Нвбаля,
 1314.
 Киланушъ, Эрив. 385.
 Киланлу, Сурм. 485.
 Килани-кишлакъ, Нхчв. 908.
 Килидж-ятагъ, Эрив. 262.
 Килитъ, Нхчв. 1060.
 Килчлу, Сурм. 467.
 Кивакиръ, Эрив. 15.
 Киникъ, Эрив. 226.
 Кинишакъ, Шр.-Драг. 739.
 Кипчагъ, Алдри. 1131.
 Кириа, Нхчв. 889.
 Киридж-бегъ, Сурм. 516.
 Киридж-бегъ, Сурм. 671.
 Киришлу, Эрив. 419.
 Кири-булагъ, Нвбаля, 1334.
 Киришлу, Эрив. 268.
 Киричлу, Эрив. 56.
 Кириш-Бузовандъ, Эрив. 110.
 Кириш-булагъ, Сурм. 496.
 Киришъ Малый, Алдри. 1169.
 Кичи, Сурм. 607.
 Кичиралъ, Эрив. 12.
 Кичало Кенгерлинское, Нхчв. 913.
 Кичик-кеудъ, Эрив. 350.
 Кичилат-Абасъ, Шр.-Драг. 857.
 Кичилатъ, Нвбаля, 1306.
 Кичилкъ, Алдри. 1232.
 Кичтагъ, Шр.-Драг. 845.
 Кикато, Эрив. 241.
 Кикотъ, Эрив. 73.
 Кикшъ, Эрив. 366.
 Киччлу, Сурм. 467; Шр.-Драг. 704.
 Кичшакъ, Шр.-Драг. 749.
 Кибя, Сурм. 635.
 Кюдах-ванкъ, Шр.-Драг. 761.
 Кюауджа, Шр.-Драг. 786.
 Кюнукъ, Нхчв. 970.
 Кютулъ, Эрив. 369; Шр.-Драг. 781.
 Колани-Аралыкъ, Эрив. 398.
 Колани-карлакъ, Нвбаля, 1330.
 Колбалай Верхн., Эрив. 406;—Нижн.,
 Эрив. 407.
 Колджа, Сурм. 540.
 Комадюръ, Нвбаля, 1288.
 Комикъ, Сурм. 587.
 Комыкъ, Эрив. 207.
 Комак-гранъ, Алдри. 1103.
 Кондакванъ, Алдри. 1186.
 Кинетпигновла, Нвбаля, 1261.
 Кор-ахиуръ, Алдри. 1071.
 Кор-булагъ, Алдри. 1071, 1187.
 Корганъ, Сурм. 597, 598.
 Корганскій, Сурм. 602.
 Корналу, Эрив. 391.
 Корух-Гюней, Нвбаля, 1255.
 Корчулу, Нвбаля, 1258.
 Корчунскій, Шр.-Драг. 826.
 Корчулу, Шр.-Драг. 827.
 Косамаля, Шр.-Драг. 851.
 Коса-Мамедъ, Нвбаля, 1302.
 Косеуъ, Эрив. 153.
 Котанлу, Эрив. 92; Шр.-Драг. 743.
 Котуръ, Эрив. 344; Шр.-Драг. 781.
 Котурлу, Няжи, Сурм. 556.
 Котурлу-уаля, Сурм. 555.
 Коты, Сурм. 607.
 Кохтъ, Эрив. 73.
 Кохбешъ, Шр.-Драг. 708.
 Коцбашъ, Сурм. 519.
 Кошъ, Эрив. 386.
 Коша-булагъ, Эрив. 359; Нвбаля,
 1351.
 Коша-диза, Нхчв. 952, 1016.
 Крадбашъ, Сурм. 515.
 Крампъ, Эрив. 383.
 Кругукускій, Нхчв. 879.
 Куджахъ, Сурм. 561.
 Кузлуванъ, Эрив. 316.
 Кузутъ, Нхчв. 963.
 Кузлуванъ, Сурм. 625.
 Кузласаръ Верхн., Эрив. 104;—
 Нижн., 105.
 Куйли, Нвбаля, 1282.
 Кула, Сурм. 439.
 Кулали, Нвбаля, 1307.
 Кулак-Али-Бузовандъ, Эрив. 120.
 Кули-бег-диза, Нхчв. 940.
 Кулибеллу, Эрив. 406, 407.
 Кулиджанъ, Алдри. (1123), 1182.
 Кулидзавремъ, Эрив. 264.
 Кульшъ, Сурм. 528.
 Культава, Нхчв. 934.
 Кум-булагъ, Сурм. 484, 493.
 Курбагалу, Эрив. 90.
 Курбобашъ, Алдри. 1193.
 Курсалъ, Алдри. 1221.
 Курт-кулагъ, Шр.-Драг. 734.
 Курбан-Кули, Эрив. 118.
 Курбан-кишлакъ, Шр.-Драг. 733.
 Курд-Омаръ, Эрив. 199, 200, 203.
 Курдукули, Эрив. 306.
 Курду-агадъ, Сурм. 506.
 Кушлин-кишлакъ, Алдри. 1136.
 Кутурлу Няжи, Сурм. 556.
 Кутурлу-уаля, Сурм. 555.
 Кушъ, Эрив. 331; Сурм. 566; Шр.-
 Драг. 702.
 Кушчи-дараси, Нвбаля, 1363.

- Буца-Демурик, Шр.-Дрлг. 816.
 Кыбатъ 1-в, 2-й, Сурм. 585, 586.
 Кыраяхъ, Нхчв. 871.
 Кыз-када, Нвбаяз. 1278.
 Кызыл-Закару, Сурм. 626.
 Кызыл-кула, Сурм. 549.
 Кызыкполоранъ, Сурм. 448.
 Кырх-булакъ, Сурм. 474; Нвбаяз. 1344.
 Кырх-дацирманъ, Алдрп. 1177.
 Кыодаджы, Эрив. 54.
 Кыодаджы, Нвбаяз. 1304.
 Кыозгуданъ, Сурм. 625.
 Кыки Кенгерляскіе, Нхчв. 918.
 Кыолабу, Эчм. 323.
 Кыолуджа, Эрив. 51.
 Кыолуджа, Алдрп. 1214.
 Кыолнокъ, Сурм. 608.
 Кыо-тапа, Эрив. 210.
 Кыолуджа, Эчм. 322.
 Кыоуджа, Эрив. 51; Алдрп. 1182.
 Кыюскіе Кенгерляскіе, Нхчв. 914.
 Кыюдарверт, Эчм. 264.
 Кыюстана, Нхчв. 934.
 Кыюда, Сурм. 576.
 Кыюр-Али, Эчм. 346.
 Кыюрт-кенды, Шр.-Дрлг. 824.
 Кыюрт-куада, Шр.-Дрлг. 734.
 Кыюртулу, Шр.-Дрлг. 823.
 Кыюсерт, Эрив. 153.
 Кыягыъ, Сурм. 489.
 Кылагутъ, Эчм. 255.
 Кылашамъ, Эчм. 423.
 Кылаш-кенды, Эчм. 421.
 Кылаш-зага, Эчм. 247.
 Кымазъ, Эрив. 10.
 Кымбер-ульминскій, Нхчв. 957.
 Кыназ, Нхчв. 1055.
 Кыназахъ, Сурм. 507, 508.
 Кынянъ, Нвбаяз. 1281.
 Кыри-аркъ, Эчм. 305.
 Кыри-бек-дза, Нхчв. 939.
 Кыримбекою, Шр.-Дрлг. 820.
 Кырим-кенды, Нвбаяз. 1301.
 Кыриваншъ, Нвбаяз. 1339.
 Кысамалъ, Нвбаяз. 1359.
 Кыска-башъ, Нвбаяз. 1318, 1319.
 Кыбутъ, Шр.-Дрлг. 718.
 Кыри, Эрив. 136.
 Кыривангу, Эрив. 56.
 Кылар-Кули, Сурм. 670.
- Л**
- Лейли-Качанъ, Шр.-Дрлг. 709.
 Лазбиртъ, Нхчв. 893.
 Лютвади-сугтан-дза, Нхчв. 1033.
 Лакатахъ, Нхчв. 974.
- М**
- Магара-дашлагъ, Нхчв. 906.
 Магда, Эчм. 285.
 Мадина, Нвбаяз. 1319.
 Маэрджинъ, Эчм. 257.
 Маэрджукъ, Эчм. 257.
 Маара В. и М., Нвбаяз. 1360, 1361.
 Маара-Адагезъ, Нхчв. 935.
 Маара-Норс. Нхчв. 910.
 Маара, Нхчв. 1023.
- Малаклинскій, Сурм. 623.
 Малакю, Сурм. 623.
 Малиша, Шр.-Дрлг. 754.
 Мамад-Агалу, Нвбаяз. 1306.
 Маманъ, Нвбаяз. 1260.
 Мама-Рза-дза, Нхч. 933.
 Мама-Рза-кенды, Шр.-Дрлг. 704.
 Мама-Рза-кашлагъ, Шр.-Дрлг. 704.
 Мамел-абалъ, Эрив. 146.
 Мамел-Сабуръ, Шр.-Дрлг. 842.
 Мангюскъ, Эрив. 150.
 Мангюскъ, Эрив. 53.
 Мараликъ, Нхчв. 928.
 Маратутъ, Шр.-Дрлг. 714.
 Мардеванъ, Сурм. 558.
 Мардеванъ, Сурм. 558.
 Маркар, Эчм. 411.
 Мартиросъ, Шр.-Дрлг. 722.
 Масдара, Эчм. 259.
 Мастара, Эчм. 259.
 Масулу, Эрив. 126.
 Махмуд-абалъ, Нхчв. 911.
 Махмуд-кенды, Шр.-Дрлг. 811.
 Махмудухъ, Алдрп. 1141.
 Махнара, Нвбаяз. 1263.
 Махраванъ, Нвбаяз. 1263.
 Махта, Шр.-Дрлг. 815.
 Маграб-Бурд-кенды, Эрив. 117.
 Меграбу, Эрив. 112.
 Мегрибанъ, Эчм. 273.
 Мекия-кенды, Алдрп. 1196.
 Мекишка, Шр.-Дрлг. 754.
 Мельку-кенды, Эчм. 321.
 Меракъ, Алдрп. 1190.
 Мечети, Алдрп. 1133.
 Мечиты, Алдрп. 1133.
 Мяо, Эчм. 249.
 Миракъ, Алдрп. 1190.
 Мира-Джаер-дза, Нхчв. 1050.
 Мирзаханъ, Эчм. 231; Сурм. 456.
 Мирзаханскій, Эчм. 232; Сурм. 457.
 Мира-Хараба, Сурм. 564.
 Мира-Хасан-дза, Нхчв. 1016.
 Мисхана, Нвбаяз. 1249.
 Михайловна, Нвбаяз. 1249.
 Мю, Сурм. 659, 660.
 Могин, Эчм. 352.
 Могубъ, Эрив. 13, 46.
 Мозъ, Шр.-Дрлг. 755.
 Моз-Новаръ, Шр.-Дрлг. 750.
 Молла-Абдалъ, Эчм. 408.
 Молла-Ахмедъ, Эрив. 94.
 Молла-Валсетъ, Эчм. 204.
 Молла-Гекча, Алдрп. 1147.
 Молла-Дурсунъ, Эчм. 382.
 Молла-Камаръ, Сурм. 541.
 Молла-Касумъ, Эчм. 330.
 Моталы, Шр.-Дрлг. 784.
 Мото-кало, Эчм. 312.
 Муганджутъ, Эчм. 389.
 Муганджуг-Меграбъ, Шр.-Дрлг. 841.
 Муганджуг-Мусулумъ, Шр.-Дрлг. 840.
 Мугангу, Шр.-Дрлг. 828.
 Мугни, Эчм. 352.
 Мули, Эчм. 321.
 Мулла-Гамаръ, Сурм. 541.
 Мунидхали, Алдрп. 1180.
 Муниухали, Алдрп. 1180.
 Мушид-Али-кашлагъ, Сурм. 644.
 Мусулхали, Алдрп. 1172.
 Мусулу, Эрив. 126.
 Муча, Сурм. 577.
 Мучинскій, Сурм. 578.
 Мхтоянъ, Эчм. 254.
- О**
- Оба, Сурм. 616.
 Обшанъ, Эчм. 363.
 Обани-ванъ, Эчм. 351.
 Обгынъ, Нхчв. 890.
 Обгынъ, Нхчв. 890.
 Ордужа, Сурм. 470; Нвбаяз. 1358.
 Оруджянскій, Сурм. 472.
 Орудубку, Эрив. 131.
 Ованларъ, Нвбаяз. 1271.
 Онулу, Сурм. 678.
 Омюлу, Сурм. 678.
 Он-булагъ, Сурм. 497.
 Орговъ, Сурм. 579.
 Орговскій, Сурм. 581.
 Ордалю, Нвбаяз. 1292.
 Ордачъ, Нвбаяз. 1367.
 Ордубахъ, зант. гор. 3.
 Ордубаскій, Нхчв. 1058.
 Ортагенъ, Шр.-Дрлг. 759.
 Орта-киса, Алдрп. 1069.
 Орта-Товаленды, Шр.-Дрлг. 819.
 Ортумышъ, Сурм. 572.
 Ортумышъ, Сурм. 572.
 Орма, Сурм. 562.
- Назрузу, Эрив. 139.
 Нагаджиръ, Нхчв. 971.
 Нагажиръ, Нхчв. 971.
 Наджидно, Нвбаяз. 1368.
 Надже-Али, Сурм. 641.
 Наджае-Али-бек-дза, Нхчв. 945.
 Назар-абалъ, Нхчв. 899.
 Назаровинъ, Эчм. 356.
 Налбандъ, Алдрп. 1211.
 Намзаанъ, Шр.-Дрлг. 784.
 Нарзеванъ, Сурм. 558.
 Насир-абалъ, Нхчв. 1007.
 Назрузу, Эрив. 139.
 Нахичеванъ, уьзди. гор. 2.
 Нахши-Наризъ, Нхчв. 943.
 Негранъ, Нхчв. 965.
 Негранскій, Нхчв. 968.
 Неджадъ, Нхчв. 1044.
 Неджидъ, Верхн., Эрив. 27; Нижн., Эрив. 28.
 Никитино, Алдрп. 1240.
 Новаръ, Шр.-Дрлг. 750.
 Нову, Шр.-Дрлг. 751.
 Новобаязетъ, уьзди. гор., 4.
 Новониколаевка, Эрив. 7.
 Новотроицкій, Алдрп. 1067.
 Новрулу, Эрив. 139.
 Норадусъ, Нвбаяз. 1309.
 Нораковитъ, Эрив. 60.
 Норашень, Эчм. 340; Нхчв. 984; Алдрп. 1118.
 Норашень, Баш., Шр.-Дрлг. 812.
 Норашен-сузла, Шр.-Дрлг. 812.
 Норашен-уьзди, Шр.-Дрлг. 809.
 Нория, предм. Г. Эривани, 1.
 Норсъ, Нхчв. 909.
 Нулдадъ, Нхчв. 1044.
 Нуругъ, Нхчв. 1004.
 Нурусетъ, Эрив. 6; (Нвбаяз. 1257).
 Нуръ, Нхчв. 909.
 Нуръ-мавра, Нхчв. 910.
 Нурусъ, Нхчв. 1051.
 Нуриность, Нхчв. 1051.

Осман-кой, Сурм. 451.
Османкойскій, Сурм. 452.
Оуба, Сурм. 616.
Охчаберда, Эрив. 55.
Охчапергъ, Эрив. 55.

П

Пашмара, Нхчив. 1029.
Пашетъ, Нхчив. 896.
Палутли, Алдри. 1087.
Памѣъ Верхн. Армянск., Алдри. 1179,
— Курдяск., 1192.
Паникъ, Сурм. 628.
Парага, Нхч. 1010.
Парадаштъ, Нхчив. 985.
Паракаръ, Эрив. 37.
Парби, Эчм. 358.
Парваутъ, Сурм. 461.
Парваутскій, Сурм. 462.
Паран, Эчм. 358.
Парчаликъ, Хараба-, Сурм. 510.
Парчаньскъ-Калача, Сурм. 511.
Парча, Шр.-Драг. 865.
Патриджъ, Эчм. 375.
Паша-кендъ, Нвбаз. 1258, 1306.
Пашалу, Шр.-Драг. 723.
Перси, Эчм. 355.
Песан-коши, Эчм. 263.
Пирганъ, Эчм. 372.
Пирали, Сурм. 530.
Пирахалъ, Сурм. 547.
Пирахали, Сурм. 547.
Пирдмиръ, Сурм. 471.
Пирлю, Сурм. 530.
Пир-Малакъ, Эчм. 260.
Пирсохъ, Сурм. 542.
Пир-Тиванъ, Эчм. 258.
Пиртиканъ, Алдри. 1143.
Пиртикендъ, Алдри. 1143.
Пиуръ, Сурм. 627.
Пиуръ, Сурм. 627.
Пиуръ, Эрив. 141.
Поръ, Шр.-Драг. 726.
Прасахъ, Сурм. 542.
Прчъ, Сурм. 666.
Птичъ, Эрив. 13.
Пусианъ, Шр.-Драг. 866.

Р

Рагавли, Сурм. 697.
Рагбатъ, Сурм. 453.
Рамазан-кендъ, Сурм. 661.
Ражданалъ, Нвбаз. 1247.
Ращипаръ, Эчм. 417.
Рахбегъ, Сурм. 453.
Рахман-кендъ, Нвбаз. 1295.
Рахмат-абдакъ, Сурм. 661, 662.
Реганлу, Эрив. 32, 178, 204.
Рейганлу, Эрив. 32.
Рейханлу, Эрив. 32.
Руго, Эчм. 240.
Ряндъ, Шр.-Драг. 785.

С

Сабунчи, Эрив. 107; Эчм. 245.
Сагатлу, Эчм. 311.
Сагатлы, Сурм. 543.
Савгоса-ванкъ, Эчм. 347.

Саданахъчъ, Нвбаз. 1365.
Садаракъ, Эрив. 197.
Садъ, Шр.-Драг. 777; Нхчив. 1036.
Садманлискій, Нхчив. 1061.
Саласусъ, Нхчив. 926.
Салахай, Сурм. 533.
Саллы, Шр.-Драг. 777.
Салтакъ, Нхчив. 987.
Салутъ, Алдри. 1078.
Санагаръ, Эчм. 392.
Санадарвелпъ, Эчм. 325.
Сантурлу, Алдри. 1202.
Сантурли, Алдри. 1149.
Сарабъ, Нхчив. 942.
Сарабалаъ, Сурм. 487.
Сарадамааръ, Эрив. 34.
Сарага, Алдри. 1224.
Сарачинскій, Шр.-Драг. 818.
Сарачлу, Шр.-Драг. 617.
Сарачлу-Пирчо, Сурм. 686.
Сарачлу-Хаджи-Али, Сурм. 687.
Сарванлир-улия, Эрив. 29.
Сардар-абдакъ, Эчм. 303.
Сари-Абдалъ, Сурм. 487.
Сарибашъ, Алдри. 1148.
Сари, булагъ, Сурм. 443.
Сари-чобанъ, Сурм. 639.
Сари-Якубъ, Нвбаз. 1349.
Сариаръ Большой, Алдри. 1104,—
Малый, 1198.
Сармусахлы, Алдри. 1236.
Саруханлу, Эрив. 182.
Сарханлу, Шр.-Драг. 839.
Сары-булагъ, Сурм. 443.
Савар-Буан, Сурм. 645.
Сачлу, Эчм. 335.
Селанга, Нвбаз. 1290.
Сенгюлу, Сурм. 543.
Сенд-кендъ, Эрив. 33.
Семеновна, Нвбаз. 1286.
Сенак-башъ, Сурм. 494.
Сенакъ, Башг., Сурм. 494.
Сесь, Нхчив. 885.
Сибраганъ, Сурм. 691.
Сичмаданъ, Алдри. 1237.
Сичандуъгъ, Нхчив. 916.
Сичанлу, Эчм. 281; Сурм. 548.
Сларскій, Нхчив. 1059.
Сингутъ, Шр.-Драг. 850.
Соух-булагъ, Сурм. 482.
Согульлы, Сурм. 543.
Согутли, Алдри. 1145.
Сойланъ, Шр.-Драг. 728.
Солакъ, Нвбаз. 1266.
Сонгурли, Алдри. 1149.
Соруханлу, Шр.-Драг. 839.
Соух-булагъ, Сурм. 482; Нвбаз.
1248.
Союн-абдакъ, Эчм. 412.
Сопатакъ, Алдри. 1220.
Субатан-диза, Нхчив. 1014.
Субботанъ, Нвбаз. 1342.
Суван-верды, Алдри. 1159.
Сувазъ, Эчм. 261.
Сунъ, Сурм. 525.
Судяха, Сурм. 533.
Судейман-абдакъ, Сурм. 654.
Сутган-абдакъ, Эчм. 274; Сурм. 621.
Сутган-Али-кышлагъ, Нвбаз. 1357.
Сутган-бекъ, Нхчив. 864.
Судяли, Шр.-Драг. 728.
Сурабъ, Нхчив. 842.
Сурмали, Сурм. 531.
Сурмаликъ, Нхчив. 972.

Сусть, Нхчив. 882.
Су-токудьякъ, Эрив. 209.
Суван-верды, Алдри. 1159.
Сухой-онтанъ, Нвбаз. 1277.

Т

Табатакъ, Алдри. 1115.
Тавнаш-кышлагъ, Алдри. 1158.
Тавнашкышлагскій, Алдри. 1157.
Таза-кендъ, Эрив. 31; Эчм. 222;
Сурм. 671; Нхчив. 961; Нвбаз.
1316; — Зангибасарскій, Эрив. 61.
Таваканд-Сардар-абдакъ, Шр.-Драг.
867.
Тавакендейскій Верхн., Шр.-Драг. 821,
Нижн. 868.
Таваячи, Сурм. 436.
Таваячинскій, Сурм. 433.
Тайлажлу, Шр.-Драг. 927.
Тайтанъ, Эрив. 177.
Тайчарухъ, Нвбаз. 1256.
Таварлу, Эчм. 328.
Тавилъ, Эчм. 357.
Тавналы, Алдри. 1088.
Тавляликъ, Нвбаз. 1263.
Тавкаты, Сурм. 490.
Тавлу, Нвбаз. 1253.
Талаб-оглы, Алдри. 1138.
Талини, Алдри. 1090.
Талинскій, Алдри. 1091.
Талишъ, Эчм. 286.
Талмызъ, Эчм. 235.
Талынь, Эчм. 250.
Талынь Старый, Больш., Верхн., Ар-
мянск., Эчм. 266; — Нижн., Мал.,
Татарск., Эчм. 267.
Тамашлу, Эчм. 109.
Тамужлу, Эчм. 329.
Тана-пирмазъ, Алдри. 1195.
Танаякъ, Шр.-Драг. 808.
Тандуранъ, Сурм. 442.
Тасбашы-Меграбъ, Эрив. 116.
Таш-доби, Эчм. 315.
Таш-догълакъ, Алдри. 1115.
Ташари, Алдри. 1101.
Таракмазаръ, Эрив. 87.
Таратуъ, Шр.-Драг. 771.
Тарашъ, Сурм. 668, 669.
Тарпъ, Шр.-Драг. 711.
Таш-бурнуъ, Сурм. 634.
Тавгузлу, Сурм. 538.
Тавгузльскій, Сурм. 539.
Тавханшлу, Эрив. 108.
Тавханшлу-Ваятъ, Сурм. 651.
Таш-Абдалларъ, Эрив. 71.
Таш-кала, Алдри. 1171.
Таш-кендъ, Нвбаз. 1348.
Таш-кёрпъ, Сурм. 500.
Ташкыдла, Сурм. 551.
Ташуджанъ, Сурм. 517.
Ташуджанскій, Сурм. 518.
Теджар-абдакъ, Эрив. 57.
Тез-хараба, Нвбаз. 1280.
Тейвазъ, Нхчив. 979.
Тейджирлу, Сурм. 680.
Тейчерлу, Сурм. 630.
Темирхазъ, Сурм. 504.
Терекшъ, Нхчив. 829.
Терпъ, Шр.-Драг. 710.
Тива, Нхчив. 1009.
Тигякъ, Эчм. 424.
Тиргешъ, Нхчив. 929.

Титой-хараба, Ахдри. 1066.
Товуский, Сурм. 538.
Тоглуджа, Нвбаяз. 1370.
Томарташ, Ахдри. 1134.
Томаслу, Шр.-Дрлг. 860.
Топанлы, Ахдр. 1199.
Топарли, Ахдри. 1101.
Топрах-кала, Эрив. 118.
Торлах-вала, Эрив. 81, 119.
Торугь, Эрив. 198.
Тось, Эрив. 380.
Тотмашень, Нвбаяз. 1244.
Тоханшалу, Эрив. 108.
Тоханшалу-Вагъ, Сурм. 651.
Тоханшалу-Каджарь. Сурм. 652.
Тохлуджа, Нвбаяз. 1370.
Туи-Наби, Эрив. 428.
Тумбузь, Нхчв. 859.
Тураби, Сурм. 529.
Туржанлу, Эрив. 399.
Тускулу, Нвбаяз. 1340.
Туть Верхн. и Нижн., Сурм. 434, 435.
Тутья, Эрив. 49.
Тутмашень, Нвбаяз. 1244.
Туханшарлу, Сурм. 651, 652.

У

Удвая, Эрив. 367.
Узуи-кендъ, Эрив. 218.
Узуиендский, Эрив. 219.
Узуиляр, Нвбаяз. 1271.
Узуи-оба, Эрив. 309; Нхчв. 936, 937.
Улашикъ, Нвбаяз. 1252.
Улуханлу, Эрив. 31, 68.
Улашикъ, Нвбаяз. 1252.
Унисть, Нхчв. 1030.
Унусть, Нхчв. 1030.
Урунисть, Нхчв. 1022.
Устуйи, Нхчв. 1024.
Ухъ, Нвбаяз. 1273.
Учьванларская, Нвбаяз. 1298.
Ушагазъ, Эрив. 363.
Уши, Эрив. 348.

Ф

Фарухъ, Нвбаяз. 1246.
Фарто, Ахдри. 1071.
Франганецъ, Эрив. 378.

Х

Хаджи-Багиръ, Эрив. 320.
Хаджи-Байрамъ, Эрив. 238.
Хаджишара, Эрив. 379; Ахдри. 1227.
Хаджидаръ, Эрив. 381.
Хаджи-Мухамъ, Нвбаяз. 1296.
Хаджи-Назар-Кули, Ахдри. 1113.
Хаджи-Халиль, Ахдри. 1169.
Хаджи-Элиаъ, Эрив. 67.
Хадимлы, Сурм. 486.
Хайдарли, Ахдри. 1226.
Халаветъ, Шр.-Дрлг. 833.
Халачанский, Шр.-Дрлг. 834.
Халик-абадъ, Нхчв. 938.
Халылу, Нхчв. 938.
Халиса, Эрив. 181.
Халеулу, Сурм. 612.
Халхагъ, Нхчв. 931.

Хамур-весаъ, Сурм. 509.
Ханага, Нхчв. 883, 1041.
Хан-Архаджъ, Эрив. 252.
Ханвали, Ахдри. 1108.
Ханджабъ, Нхчв. 881.
Ханджуагъ, Ахдри. 1230.
Ханзирякъ, Нхчв. 901.
Ханлухляръ, Шр.-Дрлг. 864.
Ханлыхларъ, Шр.-Дрлг. 864.
Хараба-Агеракъ, Эрив. 287; — Агиджаны, Сурм. 647, 648; — Дашархъ, Шр.-Дрлг. 849; — Караханы. Сурм. 536; — Кёлави, Эрив. 416; — Кётагулу, Эрив. 93; — Мирза, Сурм. 564; — Парчанисъ, Сурм. 510; — Сарвалляръ, Эрив. 17.
Харатлу, Эрив. 100.
Хартугъ, Нвбаяз. 1323.
Хартыкъ, Нвбаяз. 1323.
Хасан-кендъ, Сурм. 656; Шр.-Дрлг. 765.
Хасанлу, Эрив. 35.
Хасан-ханъ, Сурм. 657, 658.
Хатун-архъ Верхн. и Нижн., Эрив. 413, 414.
Хача-кялиса, Ахдри. 1130.
Хачаларахъ, Эрив. 23; Нхчв. 973.
Хачикъ, Шр.-Дрлг. 800.
Хежрбеулу, Эрив. 293.
Хидырау, Сурм. 673, 674.
Хиваусъ, Эрив. 384.
Хинджабъ, Нхчв. 881.
Хинзирякъ, Нхчв. 901.
Хиутъ, Эрив. 143.
Ходжа-Яралу, Эрив. 301.
Хокъ, Нхчв. 877.
Хорвадихъ, Шр.-Дрлг. 771.
Хориврабъ, Эрив. 185, 186.
Хоромъ, Ахдри. 1135.
Хорумъ, Ахдри. 1135.
Хосровъ, Эрив. 154.
Хошкешикъ, Нхчв. 986.
Хош-хабаръ, Сурм. 611.
Худаверди-бек-диза, Нхчв. 1013.
Хусейн-Али-бек-диза, Нхчв. 1015.
Хусейн-кендъ, Сурм. 554, 610, 644.
Хусейн-Кули-Агалу, Нвбаяз. 1353.

Ц

Цамаланерть, Нвбаяз. 1289.
Цахлууякъ, Нвбаяз. 1243.

Ч

Чайкендъ, Шр.-Дрлг. 716.
Чаймакчи, предместье г. Эривани. 1.
Чамурлу, Эрив. 326; Сурм. 681, 682; Нвбаяз. 1335.
Чамурианский, Сурм. 680.
Чамурлу, Нвбаяз. 1335.
Чанжабъ, Нхчв. 1025.
Чаняхчи Верхн., Эрив. 189; — Нижн. 190.
Чангли, Эрив. 166.
Чаргалу, Сурм. 453.
Чичаватъ, Сурм. 527.
Чарбахъ, Эрив. 65.
Чарпили, Ахдри. 1166.
Чарсала Ало-Хаанс-ага, Сурм. 565.
Чарухчи Нижн. и Верхн., Сурм. 609, 610.

Чарчибоганъ, Шр.-Дрлг. 837.
Чатма даги, Эрив. 95.
Чатын-дара, Сурм. 559.
Чахирагу, Нвбаяз. 1341.
Черчеръ, Нвбаяз. 1241.
Чешиа-басаръ, Нхчв. 961.
Чина, Шр.-Дрлг. 795.
Чинандара, Эрив. 195.
Чинхилляръ, Ахдри. 1082.
Чиндамалъ, Ахдри. 1223.
Чиндаму, Эрив. 128.
Чинханлу, Эрив. 132.
Чиряхъ, Нижн. и Верхн. 609, 610.
Чирахли, Ахдри. 1109.
Чирахлу, Сурм. 459; Шр.-Дрлг. 713.
Чирахчи, Сурм. 610.
Чирпили, Ахдри. 1166.
Чирширъ, Нвбаяз. 1241.
Чичаганы, Нвбаяз. 1243.
Чичагалу, Сурм. 486.
Чобай-Гёрунмазъ, Нвбаяз. 1285.
Чобанкара, Эрив. 418.
Чобанкеремъ, Ахдри. 1191.
Чомахтуръ, Шр.-Дрлг. 835.
Чопма-Чомакъ, Шр.-Дрлг. 731.
Чорли, Ахдри. 1085.
Чотуръ, Ахдри. 1218.
Чубухлы, Нвбаяз. 1288.
Чубухчи, Эрив. 409.

Ш

Шабанъ, Эрив. 239.
Шагабъ, Эрив. 45.
Шагабулу, Эрив. 167.
Шагаллы, Эрив. 167.
Шаргаръ, Эрив. 297, 298; Шр.-Дрлг. 828.
Шада, Нхчв. 925.
Шад-джуръ, Ахдри. 1107.
Шайтан-абадъ, Нхчв. 897.
Шамар-абадъ, Нхчв. 951.
Шальварутъ, Эрив. 295.
Шами, Сурм. 458.
Шамиранъ, Эрив. 288, 289.
Шанковитъ, Эрив. 16.
Шаршаванский, Шр.-Дрлг. 818.
Шарие-абадъ, Эрив. 402.
Шарурская, Нхчв. 873.
Шарурскй, Шр.-Дрлг. 847.
Шабубъ, Нхчв. 915.
Шах-заде-Али-Сабунчи, Эрив. 107.
Шахкельды-кялилагъ, Шр.-Дрлг. 778.
Шахиранша, Нхчв. 948.
Шахгалты, Нхчв. 872.
Шахтахтинский, Нхчв. 875.
Шахтахтинский Верхн., Нхчв. 874.
Шейх-мирза, Сурм. 584.
Шеглу, Эрив. 188.
Шикновитъ, Эрив. 16, 59.
Шир-абадъ, Эрив. 37.
Ширалу, Эрив. 175.
Ширагала, Эрив. 338.
Шираръ, Сурм. 649.
Ширвалджухъ, Ахдри. 1140.
Шиглы, Эрив. 186.
Шихларъ, Эрив. 186.
Ших-Махмудъ, Нхчв. 941.
Ших-хаджи, Эрив. 271.
Шим-вал, Нвбаяз. 1362.
Шим-тапа, Эрив. 251; Ахдри. 1072.

Шштаинский, Алдрп. 1080.
Шоржа, Шр.-Дрлг. 737; Нябая. 1346.
Шоржалу, Нябая. 1368.
Шорду-Демурчи, Эрив. 24.
Шорду-Мехмандаръ, Эрив. 25.
Шягризъ, Нябая. 1242.

Э

Эвджелиръ, Эчм. 410; Сурм. 629.
Эвгартъ, Эчм. 431.
Эйларъ, Эрив. 48.
Элинджа, Сурм. 696.
Эльшикъ, Шр.-Дрлг. 793.
Эраность, Эрив. 89; Нябая. 1310.
Эрговъ, Эчм. 370; Сурм. 582, 583.

Эрдапшиъ, Шр.-Дрлг. 772.
Эришанъ, губ. гор. 1.
Эртичъ, Шр.-Дрлг. 738.
Эсаулъ, Алдрп. 1096.
Эсенди, Алдрп. 1222.
Эсенди-кендъ, Нябая. 1295.
Эшак-караван-сарай, Нябая. 1318.
Эшак-карданекский, Сурм. 460.
Эшак-медаанъ, Сурм. 454.
Эшнакъ, Эчм. 276.

Ю

Юва, Эрив. 140.
Юрчи-Кардасаръ, Нхчв. 869.
Юрчи-Гирдасаръ, Нхчв. 869.

Юри-Гирдасаръ, Нхчв. 869.

Я

Яглинский, Сурм. 546.
Яглы, Сурм. 544.
Ягублы, Алдрп. 1235.
Ягиди, Сурм. 613; Шр.-Дрлг. 801; Нхчв. 1002, 1003; Нябая. 1245.
Ялгу-асаджъ, Шр.-Дрлг. 855.
Ямандалу, Эрив. 130.
Ямхана, Нхчв. 960.
Янхъ, Нябая. 1322.
Ярмджа, Нхчв. 947.
Ярзулу, Нябая. 1337.
Ясти-булагъ, Сурм. 545.
Яшикъ, Эчм. 282.

Алфавитный указатель горъ, рѣкъ и разныкъ достопримѣчательностей.

А

Абава, др. сел., Шр.-Дрлг. 782.
Абана-чай, рч., Шр.-Дрлг. 782, 784, 785.
Абаранъ, рч., Эчм. 318—398; Алдрп. 1176—1198.
Абас-гёль, озеро, Сурм. 513, 514.
Аббас-абадъ, разв. крпц., Нхчв. 992.
Абду-асаръ, гора, Нябая. 1314.
Авешъ, др. сел., Шр.-Дрлг. 802.
Аганва-дворъ, др. сел., Шр.-Дрлг. 782.
Аганатрушъ, древн. мон., Нябая. 1273.
Агаракъ, др. сел., Шр.-Дрлг. 736.
Аг-дара, ушелье, Эрив. 131.
Аг-дегушъ, перев., Нябая. 1357.
Аг-караван-сарай, Нхчв. 902.
Аглаганъ, горы, Алдрп. 1073.
Аганатаскнй, пастбища, Эрив. 200, 202—204.
Агри-чай, рч. Нябая. 1319.
Аджи-чай, рч., Сурм. 527, 531.
Адишъ, гора, Эрив. 8, 9, 41; Нябая. 1281—1283.
Аджамалъ, рч., Нябая. 1319—1321.
Ад-тапа, мысъ, Нябая. 1367—1369.
Азадъ, др. сел., Шр.-Дрлг. 800.
Азаден-дараси, ущ., Шр.-Дрлг. 727.
Азизалу, курд. общ., Сурм. 677.
Азавюртъ, рч., Нхчв. 880—882.
Азавюртъ, гора, Нхчв. 1057.
Айлаберци-гёгъ, разв. дер., Эрив. 40.
Айрджанъ-чай, рч., Нябая. 1317—1318, 1330.
Айрджиакъ, пастбища, Эрив. 198, 201, 205, 206, 208.
Авсанисное, ушелье, Шр.-Дрлг. 756.
Авсанк-чай, рч., Шр.-Дрлг. 767.
Аворы, Эрив. 11, 83, 105, 115; Эчм. 298; Шр.-Дрлг. 850.
Аперакъ, рч., Сурм. 513, 520, 522—526.
Акопа Хайратовта, св., мовет. др., Нхчв. 1010.
Акоры, др. сел., Шр.-Дрлг. 804.

Актава, р., Алдрп. 1238—1240.
Агулсиъ, рч., Нхчв. 1044—1050.
Алагёсъ, гора, Эчм. 220, 240, 248—254, 264—292, 293, 303—306, 328, 332, 338, 364—369; Алдрп. 1176, 1188, 1189.
Алагёсъ-чай, рч., Шр.-Дрлг. 761—773.
Алагёсъ-чай, рч. Нябая. 1331—1333, 1335—1336.
Аладинъ, канавы, Шр.-Дрлг. 850, 851.
Алакляно-чай (Арпа-чай), протокъ, Шр.-Дрлг. 854.
Алактанеръ, горы, Эрив. 92.
Алабекъ, гора, Новбая. 1261, 1268.
Алякыркъ, родн., Эрив. 88.
Алиджа-каласи, разв. вѣрп., Нхчв. 983.
Алинджа-чай, рч., Нхчв. 974—993.
Алиалу, курд. общ., Сурм. 573, 593, 596, 597.
Алаваръ, рч., Алдрп. 1225.
Алагёберъ, горы, Эрив. 92.
Алакъ-Амшер-даги, гора, Эрив. 93.
Алмалу-чай, рч., Шр.-Дрлг. 790.
Амегу, Старый, др. сел., Шр.-Дрлг. 740.
Амегу-чай, рч., Шр.-Дрлг. 740.
Амирать, разв. укр., Сурм. 613.
Амбарлы, рч., Эчм. 327.
Амбергъ, рч., Эчм. 359—361.
Амертъ, рч., Эчм. 368—375, 378.
Ангешъ, древн. часовня, Шр.-Дрлг. 765.
Андъ, гора, Эрив. 155.
Анд-дара-су, рч., Эрив. 83.
Ани, разв. столица, Алдрп. 1167.
Аракъ, р., Эрив. 3, 127, 132, 136, 137, 138, 198—201, 205—210, 238; Эчм. 293—317, 402, 409—411; Сурм. 432, 438, 462—469, 529—532, 607—663, 688, 695—697; Шр.-Дрлг. 817—821, 826, 827, 828, 831, 832, 833, 834, 838, 861, 862, 867, 868; Нхчв. 872—875, 879, 883—885, 954—958, 994—997, 998, 1001—1003, 1020, 1021, 1028, 1042, 1043, 1058—1064.
Аракъ, рч. въ древа, Сурм. 531.

Араратъ Большой, гора, Сурм. 598—606, 664, 673—675.
Араратъ Малый, гора, Сурм. 606.
Арадакская канавы, Эрив. 187.
Аратсье, древн. сел., Шр.-Дрлг. 767.
Аргез-селянъ, протокъ, Шр.-Дрлг. 754.
Аргез-чай, рч., Шр.-Дрлг. 752.
Аргушъ, рч., Эчм. 400.
Ардалис-селянъ, протокъ, Шр.-Дрлг. 791.
Ардычли-селянъ, горн. потокъ, Шр.-Дрлг. 706.
Аринджъ, др. сел., Шр.-Дрлг. 747.
Арчиный мон., Алдрп. 1131.
Аркананъ, разв. дер., Шр.-Дрлг. 752.
Арканнъ, разв. сел., Шр.-Дрлг. 752.
Арманиръ, разв. гор., Эчм. 315.
Армяно-католикъ, Алдрп. 1063, 1066, 1070—1072, 1087, 1115, 1116, 1145, 1169, 1172, 1173.
Арнет-чай, рч., Шр.-Дрлг. 799.
Арпа, разв. сел., Шр.-Дрлг. 741.
Арпачай Восточн., р., Шр.-Дрлг. 698—868; Западн., Эрив. 5; Эчм. 211—239; Алдрп. 1065—1175;—Алакляно-чай, протокъ, Шр.-Дрлг. 854.
Арпачай Старый, протокъ, Шр.-Дрлг. 857, 859.
Арчабуинскъ, древн. сел., Шр.-Дрлг. 772.
Артасата, столица Арменнй, Эрив. 124.
Артшанъ, столица Арменнй, Эрив. 123.
Артшы-булагъ, родн., Эрив. 69.
Аршиманъ, рч., Эрив. 152.
Арши-дари, ушелье, Шр.-Дрлг. 733.
Аршаланъ, гора, Нябая. 1314.
Астабадъ, разв. гор., Нхчв. 962.
Аствацощинъ, мон., Шр.-Дрлг. 758.
Атчиръ, др. сел., Шр.-Дрлг. 706.
Ах-булагъ, родн., Сурм. 570.
Ахдара, рч., Шр.-Дрлг. 752.
Ахис-су, родн., Эрив. 157, 158.
Ахта-чай, рч., Шр.-Дрлг. 718—721.

Д

Дава-бой, гора, Алдри. 1196.
 Дава-гёш-чай, рч., Эрив. 79, 81, 82.
 Дава-теш, гора, Алдри. 1196, 1217.
 Дагна, гора, Шр.-Дрлг. 818.
 Дадла-кёрпи, др. мостъ, Шр.-Дрлг. 760.
 Давришан-орхи, канавы, Шр.-Дрлг. 843.
 Далин-тапа, гора, Шр.-Дрлг. 750, 751, 755.
 Далин-теш, рч., Нвбаз. 1815.
 Даравадт, разв. дер. Алдри. 1176.
 Даралатгёз, округъ, Шр.-Дрлг. 698—608.
 Даралчигат, рч., Нвбаз. 1249.
 Даралчигат, уроч., Нвбаз. 1261.
 Даралчигат, уроч., Алдри. 1198.
 Дашгар, гора, Эрив. 196.
 Дашгач, возвыш., Шр.-Дрлг. 735.
 Девит, канавы, Эрив. 115.
 Девит, разв. станицы Арменш, Эрив. 123, 179.
 Дешгар, гора, Эрив. 196.
 Дербит, др. сел., Шр.-Дрлг. 710.
 Деревья замчательныя, Нхчв. 900.
 Дерекент, рч., Сурм. 470.
 Дерине чай рч., Нхчв. 1029—1038, 1041.
 Джатаур-салавъ, рч., Шр.-Дрлг. 799.
 Джагры-чай, р., Нхчв. 886, 893—900.
 Джалагленеке курды, Сурм. 584, 585.
 Джаллы Бануки, Сурм. 516, 588, 589, 590, 591, 605, за № 697, подъ лит. А.
 Джаллы-Саламы, курд. общ., Сурм. 489, 491, 532, 543.
 Джандар, разв. дер., Алдри. 1206.
 Джараджур-чай, рч., Нхчв. 998—1000.
 Джэсар-абадт, канавы, Эрив. 18, 37.
 Джемрилу-чай, рч., Шр.-Дрлг. 699.
 Джержукт, деревн. дер., Шр.-Дрлг. 688.
 Джигинское, ущелье, Эрив. 141—143.
 Джигли-су, рч., Эрив. 141—144, 147, 148, 152.
 Джуль-чай, рч., Шр.-Дрлг. 708—710, 714, 715, 716.
 Джуники, курд. общ., Сурм. 432, 434—439.
 Дзакт, др. сел., Эрив. 46.
 Дзало-вагът, деревн. мон., Эрив. 46.
 Дзальжеранки, общ. курд., Эрив. 292, 405.
 Дзирине-чай, рч., Нхчв. 1041.
 Дзюбли, гора, Эрив. 164.
 Дзювермазт, уроч., Алдри. 1215.

Е

Есегиньск, деревн. гор., Шр.-Дрлг. 770.
 Египатурич, деревн. мон., Нвбаз. 1273.
 Еланджа-дагт, Эрив. 86.
 Еланджа-чай, рч., Эрив. 84—86.
 Ешигда-басарь, канавы, Шр.-Дрлг. 835, 842.

Г

Гагурчины, курды, Эрив. 205—210.
 Галке-дагъ, гора, Эрив. 8, 9, 41; Нвбаз. 1282—1284.
 Галлаварь, рч., Алдри. 1225—1227.
 Галачеманъ, рч., Алдри. 1238—1240.
 Галачеманская, почт. ст., Алдри. 1239.
 Галзакт, др. сел., Шр.-Дрлг. 738.
 Гарни-басарь, рч., Эрив. 69—140.
 Гарни-су, рч., Эрив. 87.
 Гарни-чай, р. к канавы, Эрив. 68, 69, 76, 79, 87, 89, 91, 96—140.
 Гароватъ, гора, Эрив. 87.
 Гарпа-чй, рч., Алдри. 1234.
 Гасалы, курд. общ., Эрив. 431.
 Гестаркун-бердт, деревн. гор., Нвбаз. 1300.
 Гезаль-дара, рч., Нвбаз. 1329.
 Гезаль-дара-башы, гора, Нвбаз. 1329.
 Гейдагъ, гора, Шр.-Дрлг. 706.
 Гейли-гял, гора, Алдри. 1108.
 Гезонны-Джаллы, общ. курд., Сурм. 598—601, 675.
 Гези-ноби, разв. дер., Алдри. 1175.
 Гераньск, родн., Эрив. 163.
 Герерск, Эрив. 74.
 Гошин-чай, рч., Шр.-Дрлг. 787—789.
 Гилян-чай, рч., Нхчв. 1004—1019.
 Гилян-чй, рч., Нхчв. 1004—1019.
 Гири-чай, рч., Алдри. 1097—1099.
 Гилдэвалт, деревн. сел., Шр.-Дрлг. 703.
 Гиштанараят, деревн. мон., Эрив. 53.
 Гюдяя, др. сел., Шр.-Дрлг. 735.
 Гючъ, озеро, Нвбаз. 1241, 1286—1370.
 Голагъ, гора, Алдри. 1117, 1119.
 Гомк, др. сел., Шр.-Дрлг. 719.
 Гомк, Шр.-Дрлг. 719.
 Горошца, Эрив. 17, 75, 123, 124, 179; Эрив. 238, 315, 349, 400, 602; Нвбаз. 1267, 1300.
 Горе-дирасы, рч., Шр.-Дрлг. 779.
 Грашкябергт, разв. крп., Шр.-Дрлг. 741.
 Грека, Алдри. 1081, 1148, 1153, 1237.
 Гратогри Магистросса родина, Нвбаз. 1267.
 Губинъ, уроч., Алдри. 1183.
 Гузал-дара, рч., Нвбаз. 13.9.
 Гувал-дириски пастбища, Эрив. 205, 206.
 Гушчи-буягъ, рч., Шр.-Дрлг. 772.
 Гушчи-булагъ, рч., Шр.-Дрлг. 758.
 Гушчи-хана-салавъ, горн. пот., Шр.-Дрлг. 707.
 Гюей-вапш, разв. мон., Шр.-Дрлг. 769.
 Гюре-кандъ, разв. дер., Алдри. 1145.
 Гулин-какек, гора, Шр.-Дрлг. 800.
 Гулины-кявеш, гора, Нхчв. 890.
 Гултурч, курд. общ., Сурм. 665—670.
 Гирмашу, гора, Сурм. 563.

Б

Бабаяны, общ. курд., Сурм. 558, 559.
 Бадижа, разв., Эрив. 48.
 Бамбагъ, рч., Алдри. 1197, 1216.
 Башкенд-чай, рч., Шр.-Дрлг. 758—760.
 Башш, Эрив. 18, 19; Нхчв. 1019; Нвбаз. 1297.
 Бевяк, общ., Эрив. 267, 269, 373, 391, 401.
 Бесобдагъ, гора, Алдри. 1228, 1230.
 Бевянтъ, рч., Алдри. 1199, 1205—1212, 1216.
 Беченгъ, ур. шт.-ив, Нхчв. 902.
 Беченг-чай, рч., Нхчв. 901—934.
 Бюж-чай, канавы, Шр.-Дрлг. 830.
 Битвы мѣсто, Эрив. 380; Нвбаз. 1330.
 Ботомолья мѣста, Шр.-Дрлг. 752; Нхчв. 877, 886, 891, 941, 973.
 Богутлу, гора, Алдри. 1143.
 Богутлу, разв. дер., Алдри. 1143.
 Боз-туаны, гора, Эрив. 194.
 Боз-лехуш, перевалы, Алдри. 1196; Нвбаз. 1248.
 Бюесли, разв., Алдри. 1195.
 Боръ, деревн. сел., Шр.-Дрлг. 726.
 Вугуты, гора, Эрив. 221, 222, 240—247.
 Вуз-хина-дагъ, Шр.-Дрлг. 712.
 Вулгабинский Карусе, рч., Сурм. 603, 664—694, 696, 697.
 Вуджакъ, рч., Шр.-Дрлг. 746, 752.
 Вуруки, курд. общ., Эрив. 198—210.

В

Ванад-чй, рч., Нхчв. 1039, 1040.
 Вараушг, горн., Нхчв. 680.
 Вардабауръ, др. монаст., Шр.-Дрлг. 734.
 Вармазар-архи, канавы, Шр.-Дрлг. 558.
 Варсагъ, гора, Эрив. 165.
 Вартемиръ, рч., Сурм. 478, 481, 489.
 Вартемиръ, др. сел., Шр.-Дрлг. 788.
 Веде-чай, р., Эрив. 140, 141—182.
 Вейселия-каласи, разв. крп., Шр.-Дрлг. 796.
 Виноградняковъ предѣл., Нхчв. 912.
 Волованы, Шр.-Дрлг. 698; Алдри. 1211.
 Водохранящая разв., Шр.-Дрлг. 714, 775, 788; Нхчв. 944.
 Востанъ, разв. гор., Эрив. 238.
 Востянк, др. сел., Шр.-Дрлг. 773.

Ахура-салавъ, рч., Шр.-Дрлг. 803, 804.
 Ах-гышъ, перев., Нвбаз. 1356, 1357.
 Ах-Яранъ, гора, Шр.-Дрлг. 712.
 Ашашли, развалины, Алдри. 1142.

- Енгиджа-чай, канава, Шр.-Дрлг. 830, 840, 841.
- Ервандагерть, разв. гор., Сурм. 532.
- Ервандашатъ, разв. гор., Эчм. 238.
- Ервандикарь, разв. гор., Эчм. 238.
- Ервнджакъ, разв. крпн., Нхчв. 983.
- Ерэрнъ, разв. сел., Шр.-Дрлг. 745.
- Есаульский хребетъ, Алдрп. 1096.
- Ж**
- Жаражур-чай, рч., Нхчв. 998.
- Жернов. камисй дошка, Нхчв. 991.
- З**
- Закъ, бывш. шт.-нв., Эрич. 46.
- Завга, р., Эрич. 1, 6, 11—38, 65, 66, 68; Эчм. 418—427; Нябая. 1241—1280.
- Заринджа, гора, Эрич. 19.
- Заринджа, разв. церкви, Алдрп. 1175.
- Зеда, древн. сел., Шр.-Дрлг. 731.
- Зейта-дараси, протокъ, Шр.-Дрлг. 731.
- Зимми, ущелье, Эрич. 149, 151.
- Зиндиргу, гора, Эрич. 166.
- Зивзирли, гора, Нябая. 1261, 1268.
- Зивзирли, ущ., Алдрп. 1196.
- Зрян-чай, рч., Шр.-Дрлг. 700—702.
- Зяратъ, гора, Алдрп. 1140—1142.
- И**
- Иви-Джалларъ, гора, Эрич. 144.
- Иман-заде-Агилъ, памяти., Нхчв. 965.
- Имарикъ, родн., Эрич. 80.
- Ини-дагъ, гора, Нябая. 1274, 1356.
- Интасухъ, родн., Эрич. 90.
- Ир-абалъ, разв. замка, Сурм. 461.
- Итрянъ, гора, Нхчв. 883, 889.
- І**
- Іакова св., бывш. мон., Сурм. 603.
- Іезиди, курды Эчм. 280, 281, 285, 296, 431; Сурм. 445, 448, 474, 493—500, 505, 517, 519, 534—536, 545, 547, 557, 563, 565—567, 569, 570, 572, 574, 595, 697; Алдрп. 1183—1187, 1190—1194.
- Іелли-дара, рч., Алдрп. 1073—1080.
- Іелли-дара, мѣстн., Алдрп. 1073.
- Іоанна Преставителя мон., Эрич. 166; Нхчв. 1063.
- К**
- Кабаклу-селавъ, горн. потокъ, Шр.-Дрлг. 729.
- Кабакта, гора, Сурм. 456, 458.
- Каваръ, рч., Эрич. 4; Нябая. 1301—1306, 1308, 1309.
- Кагабъ, озеро, Нхчв. 944.
- Кадълу, канава, Эрич. 165.
- Казма-селавъ, протокъ, Шр.-Дрлг. 729.
- Каладараси, ущелье, Шр.-Дрлг. 745.
- Каласаръ, разв. сел., Шр.-Дрлг. 766.
- Кала-чай, рч., Шр.-Дрлг. 775.
- Калла, разв. сел., Шр.-Дрлг. 774.
- Камарлу, гора, Шр.-Дрлг. 1192, 1220.
- Кавартаха, хреб., Алдрп. 1179—1181.
- Камбулъ, канава, Эрич. 67.
- Канеоломи, Нхчв. 991; Нябая. 1309.
- Камхутъ, гора, Алдрп. 1096.
- Канни-гѣлъ, озеро, Нхчв. 918.
- Кануйтъкъ, древн. сел., Шр.-Дрлг. 718.
- Карабулагъ, разв., Алдрп. 1161.
- Карабулагъ, рч., Алдрп. 1176, 1177, 1187, 1188.
- Кара-Югушъ, гора, Шр.-Дрлг. 792.
- Караан-сарая древние, Сурм. 567; Шр.-Дрлг. 774, 782; Нхчв. 902, 977, 984.
- Карагасар-кумбаты, др. башни, Нхчв. 876.
- Карагатахъ, разв. дер., Алдрп. 1183.
- Кара-гѣлъ, озеро, Эрич. 149.
- Кара-гельсаръ, мѣстность, Шр.-Дрлг. 774.
- Карагѣсъ, родн., Эрич. 63.
- Карагаш-вири, святыня, Нхчв. 877.
- Каракала, разв. крпн., Сурм. 531.
- Кара-кал-дарасъ, рч., Шр.-Дрлг. 742.
- Кара-кал-чай, рч., Шр.-Дрлг. 762, 766.
- Кара-килисс, др. мон., Нхчв. 990.
- Кара-кузей-дараси, рч., Шр.-Дрлг. 776.
- Каракушъ, гора, Шр.-Дрлг. 806—808; Нхчв. 880.
- Карагаш-селавъ, протокъ, Шр.-Дрлг. 806.
- Карам-сум, рч., Нябая. 1313.
- Каранга, рч., Алдрп. 1109—1118, 1120—1139, 1144—1149.
- Каранлуская, частб., Эрич. 207.
- Карианлукъ, рч., Нябая. 1322—1324.
- Карасу Бузабашинскій, рч., Сурм. 603, 604—694, 696, 697.
- Карасу, родн., Эрич. 30.
- Карасу, рч., Эрич. 202—210;—Большой, Эчм. 400—409.
- Карасу (Арпа-чай), рч., Шр.-Дрлг. 629, 843—846, 860.
- Кара-тапа, гора, Эрич. 122.
- Караторнах-чай, рч., Эрич. 142.
- Карагучухъ, гора, Сурм. 572—576.
- Кар-коль, др. мон., Шр.-Дрлг. 800.
- Кармир-ванъ, др., мон., Нхчв. 967.
- Кармир-кендъ, разв. дер., Алдрп. 1141.
- Карни-армхъ, гора, Эчм. 419—431.
- Карнираръ, гора, Эчм. 419—431.
- Карни-гѣлъ, родн., Эрич. 38.
- Карни, городище, Эчм. 349.
- Кат-хараба, разв. дер., Алдрп. 1114.
- Качбалъ, гора, Сурм. 515.
- Каша-ванкъ, древн. мон., Шр.-Дрлг. 771.
- Кевартъ, ущелье, Эрич. 70.
- Кемурлу-дагъ, гора, Шр.-Дрлг. 794.
- Кѣр-оглы-каласи, разв. замка, Сурм. 461.
- Кѣтанлу, родн., Эрич. 92.
- Кечарусъ, разв. мон., Нябая. 1261.
- Кезутъ, др. сел., Шр.-Дрлг. 702.
- Кѣшбек-чай, рч., Шр.-Дрлг. 708.
- Клани-булак-чай, Нябая. 1341, 1343.
- Клани-веранъ, гора, Эрич. 144.
- Клани-дагъ, гора, Эрич. 89, 90.
- Клианса-булакъ, рч., Шр.-Дрлг. 714.
- Киринси-килисс, разв. дер., Алдрп. 1145.
- Кирмизанлици, курды, Эрич. 202—204.
- Кирпичлу, ущелье, Эрич. 56.
- Кирх-булакъ, рч., Эрич. 10.
- Киздбаша-см. Памятникъ, надгробьяе.
- Клячу-дара-селавъ, горный потокъ, Шр.-Дрлг. 705.
- Книшикъ, др. сел., Шр.-Дрлг. 739.
- Книшич-чай, рч., Шр.-Дрлг. 739, 740.
- Котгузъ, разв., Эрич. 92.
- Козлу-дара, ущ., Шр.-Дрлг. 735.
- Козлу-дана-чай, рч., Шр.-Дрлг. 734.
- Койтуч-чай, рч., Шр.-Дрлг. 770, 780, 781.
- Кол-архи, канава, Шр.-Дрлг. 852, 853.
- Копраль, канава, Нхчв. 918.
- Корганъ, разв. гор., Сурм. 602.
- Косум-чай, родн., Эрич. 153.
- Котан-дагъ, гора, Эрич. 7.
- Котур-дагъ, гора, Эрич. 169.
- Котуръ, мян. истон., Нябая. 1272.
- Котурлу, разв., Сурм. 556.
- Котурлу, гора, Сурм. 557—559.
- Косбек-чай, рч., Шр.-Дрлг. 708—710.
- Косбашъ, гора, Сурм. 503, 515, 516, 519, 521.
- Косбек-чай, рч., Шр.-Дрлг. 708—710.
- Коснаръ, гора, Нябая. 1357.
- Крѣпости древние, Эрич. 18, 40, 74, 110, 118, 185;—Эчм. 267, 303, 338, 368; Сурм. 461, 534, 567, 602, 608, 624, 643; Шр.-Дрлг. 704, 725, 738, 758, 772, 809, 880; Нхчв. 912, 915, 923, 972, 977, 983; Нябая. 1267, 1299.
- Куджакскій перевалъ, Сурм. 561.
- Кудали, плоскогорье, Нябая. 1307.
- Кур-жулаг-чай, рч., Шр.-Дрлг. 734.
- Курру-богачъ, гора, Алдрп. 1195; Нябая. 1249.
- Кус-вал-су, рч., Эрич. 154.
- Кучи-басаръ, канава, Шр.-Дрлг. 810, 811.
- Кучи-Билал-чай, рч., Шр.-Дрлг. 700—702.
- Кучи-чай, канава и рч., Шр.-Дрлг. 812—816.
- Кыз-кала, разв. крпн., Эрич. 110.
- Кыч-булакъ, рч., Эрич. 39—58; Сурм. 480—488.
- Кюки-дагъ, гора, Нхчв. 918.
- Кюмюрли, гора, Нябая. 1245.
- Кляни-кал-селавъ, протокъ, Шр.-Дрлг. 802.
- Кляла-кал, скала, Шр.-Дрлг. 721.

Бивазская горы, Шр.-Дрлг. 735.
Кирки-булаг, родн., Эрив. 196.

Л

Лсари-гино, стар. дер., Сури. 627.
Лсгли-дагъ, Адри. 1055.

М

Мазра, др. сел., Шр.-Дрлг. 738.
Мазра, рч., Нвбаз. 1346—1355, 1360.
Мазринск., илоск., Нвбаз. 1361, 1362.
Маймажъ, гора, Нвбаз. 1252.
Майрадузъ, др. сел., Шр.-Дрлг. 714.
Маваницъ, древн. мон., Эрив. 53.
Мамед-Али Мира-Али-оглы повеле-домства, курды, Эрив. 205—210.
Манаса, св., разв. мон., Шр.-Дрлг. 775.
Мараль-дагъ, Адри. 1106.
Маръ, разв. крпн., Сури. 531.
Мармисенъ, мон., Адри. 1093.
Мартиросъ, древн. сел., Шр.-Дрлг. 722.
Мартирос-башъ, гора, Шр.-Дрлг. 722.
Мартирос-чай, рч., Шр.-Дрлг. 722, 723.
Мастара, р., Эчм. 223, 255—263.
Мелак-Тангя, разв. крв.-сар., Нхчв. 902.
Месроба, св., гроби., Эчм. 363.
Миланы, курд. общ., Эчм. 240—255, 267, 268, 431.
Миллисское, ущелье, Эрив. 86, 92.
Мижеральныя воды, Эрив. 11; Сури. 447, 501; Шр.-Дрлг. 698, 728, 735, 741, 745, 746, 754, 760, 772, 786, 797; Нхчв. 904, 923, 942, 999; Адри. 1073, 1232, 1340; Нвбаз. 1261, 1272, 1291, 1314.
Миханское, ущелье, Нвбаз. 1236.
Миханкя, гора, Нвбаз. 1261.
Михан-чай, рч., Нвбаз., 1248—1260.
Мозъ, разв. гор., Шр.-Дрлг. 755.
Молла-Ахмедъ, разв. крпн., Сури. 608.
Молла-Ахмедъ, родн., Эрив. 94.
Монастыри древн., Эрив. 13, 46, 47, 53, 70, 75, 86, 166, 185;—Эчм. 266, 272, 286, 291, 347, 351, 352, 365, 366, 394; Шр.-Дрлг. 703, 734, 740, 752, 753, 758, 765, 767; Нхчв. 918, 923, 962, 967, 990, 998, 1004, 1008, 1009, 1010, 1056, 1063; Адри. 1093, 1131; Нвбаз. 1253, 1261, 1304, 1312, 1320, 1336.
Монтрезора, майора, памяти, Адри. 1224.
Мосги, древн., Эрив. 22, 52; Эчм. 353, 363; Шр.-Дрлг. 715, 728, 730, 741, 760, 765, 780; Нхчв. 974, 977, 984, 995, 1019, 1038.
Мослы, новье, Сури. 645; Нхчв. 1047.
Мурад-тана-су, рч., Шр.-Дрлг. 699.
Муча, гора, Сури. 577, 578.

Мсторожение гяли (асбестра), Шр.-Дрлг. 804, 816; Нхчв. 1038;—правости, Нхчв. 961, 965, 971;—марморы, Шр.-Дрлг. 809; Нвбаз. 1249;—мяди—см. Руды.

Н

Нахичеванский сол. пром., Нхчв. 882.
Нахичован-чай, р., 2; Нхчв. 869, 886—933, 959, 860, 965, 970—973.
Надесъ, мьстн., Эрив. 27.
Нербуль, разв. крвн., Шр.-Дрлг. 793.
Норавитъ, канава, Эрив. 60, 62.
Нуба, канава, Шр.-Дрлг. 819, 820, 822—825.

О

Оган-архи, канава, Шр.-Дрлг. 809.
Оруджа, рч., Сури. 470—479.
Опоны порендск., Адри. 1188.
Ордубодская рч., Нхчв. 1050—1055.
Ордун-чай, рч., Эрив. 190.
Ортузи, рч., Адри. 1067—1072.
Ортузу, гора, Эчм. 323.
Орумъ, ущелье, Эрив. 161.

П

Памбъ, гора, Адри. 1192, 1220.
Памбавъ, рч., Адри. 1216, 1220—1225, 1228—1237.
Памбузъ, гора, Сури. 581.
Пампскъ, рч., Адри. 1216.
Памятники надгробные, Эрив. 69, 80, 81, 83—86, 141, 143, 144, 149;—154, 157, 189; Эчм. 353, 400; Шр.-Дрлг. 698, 700, 703, 708, 710—715, 718, 720, 722, 723, 725—728, 731, 732, 734, 740, 741, 743—747, 755, 756, 758—764, 766, 767, 769—771, 773—775, 778, 782, 788, 789, 791, 794, 795, 799, 800, 802, 804; Нхчв. 886—888, 890, 894, 914, 965, 979—982, 995, 1001, 1024, 1254; Нвбаз. 1241, 1243—1245, 1247, 1270, 1272, 1309, 1328.
Пандзентахъ, др. сел., Шр.-Дрлг. 759.
Парокъ, Сури. 643.
Паруци, Ласари родина, Эчм. 358.
Парчи-архи, канава, Шр.-Дрлг. 855.
Пашалу-чай, рч., Шр.-Дрлг. 723.
Перепалы, Сури. 561; Нхчв. 890, 974, 918; Адри. 1196, 1233; Нвбаз. 1245, 1248, 1286, 1355, 1357.
Перля-дагъ, гора, Сури. 470.
Перцеры, Эрив. 39, 55; Сури. 532, 602; Шр.-Дрлг. 801; Нхчв. 902, 973.
Пар-дагъ, гора, Эрив. 88.
Пога-тагъ, древн. сел., Шр.-Дрлг. 707.
Пор-дарахъ, ущелье, Шр.-Дрлг. 724, 726,

Почтовая станция, Эрив. 1, 2, 3, 4, 5, 43, 62, 135, 179; Эчм. 394, 411; Сури. 620; Шр.-Дрлг. 812; Нхчв. 871, 878, 896; Адри. 1208, 1216, 1233, 1239, 1276, 1277, 1286, 1291, 1298.

Праль, древн. сел., Шр.-Дрлг. 701.
Пулава-чай, рч., Шр.-Дрлг. 735.
Пшадузъ, равнина, Шр.-Дрлг. 749, 750.
Пшатиъ, древн. сел., Шр.-Дрлг. 750.
Пшонъ, др. сел., Шр.-Дрлг. 723.

Р

Радикн, Больш., курдск. общ., Эчм. 299, 431, 438, 440, 441; Сури. 445, 446, 447, 451, 453, 454, 455, 471, 562, 582, 583, 587, 648, 655, 659, 660, 662, 671, 673, 674, 676, 679, 681, 682, 684, 692, 697, е. ж.
Радикн, Мал., курд. общ., Эчм. 260, 289, 290, 292, 415; Нвбаз. 1265, 1266.
Радикн-Мутрубы, курдск. общ., Эчм. 330, 693, 697, а.
Развалныя разныя, Эчм. 348, 353, 358; Шр.-Дрлг. 806.
Руды, серебро-свинц., Шр.-Дрлг. 707, 735, 801;—мидиал, Адри. 1237; Нвбаз. 1248.
Рустан-Аго Намо-Аго-оглы подвеледомственные, Эрив. 202—204.
Русские, Эрив. 7; Нхчв. 902, 935, 1063; Адри. 1238, 1240; Нвбаз. 1262, 1277, 1278, 1287, 1292, 1295, 1369.

С

Саллы, разв. сел., Шр.-Дрлг. 776.
Сараканъ, разв. гор., Эчм. 288.
Сардар-булагъ, родн., Сури. 606.
Сарипаражъ, гора, Нхчв. 1063.
Савар-хан-саипаръ, гора, Шр.-Дрлг. 722.
Сепанги, озеро, остр., Нвбаз. 1286.
Селиское ущелье, Шр.-Дрлг. 774.
Селин-чай, рч., Шр.-Дрлг. 765, 770, 774—781.
Сенякъ, гора, Сури. 494—512.
Сенякъ, рч., Сури. 494.
Сергеванъ, разв., Эчм. 348.
Синякъ, гора, Эрив. 149.
Симона, св., древн. церк., Нхчв. 1010.
Синахъ-рч., Сури. 494—526.
Синах-дагъ, гора, Сури. 492—514.
Сипли, курд. общ., Сури. 448.
Соух-булагъ, разв. дер., Адри. 1131.
Соляная лопка, Сури. 527; Нхчв. 882.
Сотин-ванжъ, разв. церк., Шр.-Дрлг. 761.
Соух-булагъ, рч., Нвбаз. 1248, 1249.
Сражений, мьста, Эчм. 363, 380.
Станция—см. Почтовая ст.
Стевана, св., монасты., Эрив. 86.

Стоянка Исмаил-паши, Сурм. 565.
Су-аппар-чай, канавы, Шр.-Драг. 843.
Сулаха-кагъ, гора, Сурм. 533—536.
Сурб-Марш, разв. крѣп., Сурм. 531.
Сурмаил, разв. крѣп., Сурм. 531.
Сурмарш, древн. крѣп., Нхчв. 972.
Сурр-Анолтъ, разв. церкви, Алдри. 1144.
Сурр-Вартанъ, др. мон., Нхчв. 962.
Сурр-Оганесъ, разв. мон., Нхчв. 962.
Сурр-Саркисъ, разв. церкви, Эрив. 48.
Сурр-хачъ, древн. монаст., Шр. Драг. 752
Суетскій сол. пром., Нхчв. 862.
Сынъ, гора, Алдри. 1081.
Сыр-гопкъ, разв. сел., Шр.-Драг. 758.
Сырний заводъ, Нхчв. 904.

Т

Тадва, древн. гор., Эчм. 400.
Тадва, разв. дер., Алдри. 1208.
Тавансикъ, водопров., Эрив. 61.
Таванъ, рч., Сурм. 433—437.
Тавл-дондуриятъ, Шр.-Драг. 753, 757.
Тавалту, гора, Сурм. 466, 490, 491.
Таваналыхъ, др. сел., Шр.-Драг. 802.
Тамашахъ, др. сер., Шр.-Драг. 802.
Таватты-вангъ, др. мон., Шр.-Драг. 753.
Таванам-селванъ, протокъ, Шр.-Драг. 808.
Тандуранъ, рч., Сурм. 442—461.
Танзикъ, древн. сел., Шр.-Драг. 796.
Ташен-даликъ, гора, Шр.-Драг. 750, 751, 755.
Тарш-чай, рч., Шр.-Драг. 711.
Таш-булагъ, рч., Алдри. 1217—1219.
Таш-Грдатъ, курганъ, Эрив. 124.
Тел-дагъ, гора, Эрив. 141.
Тери-чай, рч., Шр.-Драг. 708, 713.
Тиграпетертъ, разв. крѣп., Сурм. 531; Нхчв. 676.
Тон-дагъ, гора, Эрив. 141.
Тореванка, Нхчв. 902.
Тослухъ-чай, рч., Шр.-Драг. 792.
Турш-булагъ, минер. источникъ, Сурм. 501.
Туринь, канавы, Нхчв. 946.
Тух-манукъ, часовня, Шр.-Драг. 775.
Тхарръ, др. сел., Шр.-Драг. 740.
Тявадгоръ, др. сел., Шр.-Драг. 799.

У

Улькюртъ, плоскогорье, Шр.-Драг. 782.
Улькюртъ, рч., Шр.-Драг. 782, 786.
Урун-басар-гидъ, перев., Нюбаза. 1356.
Учабисъ, гора, Эрив. 137.

Уч-кардаш-казасы, разв. крѣп., Шр.-Драг. 796.
Учътапааръ, горы, Эрив. 78; Нюбаза. 1288.

Ф

Фоти-Агъ-Надыр-Агабу подвластные курды, Эрив. 198—201.

Х

Хампуртъ, рч., Эчм. 359—361.
Хан-архи, канавы, Шр.-Драг. 848, 849, 864.
Харъча-Пашааръ, уроч., Сурм. 584—591.
Халгаилы, общ. курд., Эчм. 431; Сурм. 474, 493, 494, 495, 496, 497, 498, 499, 500, 505, 519, 535, 536, 545, 547, 557, 563, 565, 566, 567, 593, 687, п.
Хасан-Султанъ, роды, Эрив. 82.
Хизинки, гора, Шр.-Драг. 801.
Холы изъ золы, Нхчв. 941.
Хорукъ, разв. церкви, Алдри. 1135.
Хоторалесъ, др. сел., Шр.-Драг. 760.
Храмъ, рч., Нюбаза. 1312.

Ц

Цагац-каръ, древн. сел., Шр.-Драг. 771.
Цалкар-чай, рч., Нюбаза. 1315.
Цахве-вангъ, разв., Эчм. 436.
Церкви и часовни древняи, Эрив. 6, 12, 14, 40, 42, 48, 52, 57, 60, 80, 81, 83—86, 123, 143, 144, 149—154, 159, 166, 192; Эчм. 259, 351, 358, 371, 372, 431; Шр.-Драг. 708, 710—715, 718—720, 722, 723, 727, 731, 732, 734, 740, 741, 744—747, 751, 755, 756, 758—761, 763, 764, 768, 770, 771, 773—775, 777, 778, 782, 799, 800, 802, 804; Нхчв. 886, 890, 891, 894, 898, 902, 913, 914, 916, 918, 924, 971, 977, 979—982, 984, 985, 987—989, 998, 999, 1004, 1006, 1008, 1010, 1011, 1017, 1038, 1042, 1051, 1055; Алдри. 1135, 1168, 1183, 1194; Нюбаза. 1248, 1249, 1256, 1263, 1270, 1272, 1300, 1305, 1306, 1309, 1313, 1319, 1321, 1327, 1333, 1342, 1348, 1351, 1355, 1359.
Цугрия, древн. сел., Шр.-Драг. 734.

Ч

Чанахчи-чай, рч., Эрив. 189—197.
Чангли, рч., Эрив. 168, 169.
Чанчавабъ, рч., Сурм. 478.
Чанч-чай, рч., Эрив. 164—167.
Чарсаалъ, гора, Сурм. 565—567.
Чачма-даги, гора, Эрив. 95.

Чатмадагск., «сильва», Эрив. 95.
Чачхалы-чай, рч., Алдри. 1204.
Чашамъ, роды, Эрив. 164.
Черная (Абарая), р. Алдри. 1183.
Чяндмазъ, уроч., Алдри. 1215.
Чянавабъ, рч., Нхчв. 1022—1027.
Чянгилангъ, высоты, Сурм. 569—571, 582, 583, 595.
Чяпчаватъ, рч., Сурм. 527, 528.
Чирахли, разв. дер., Алдри. 1119.
Чирахлу-селава, горн. потокъ, Шр.-Драг. 713.
Чичханъ, рч., Алдри. 1197, 1198, 1200—1203, 1213, 1214, 1216.
Чичханъ, ущ., Алдри. 1211.
Чомахтур-чай, канавы, Шр.-Драг. 635.
Чубухлы, горы, Алдри. 1213—1215, 1223.

Ш

Шаб-архи, канавы, Шр.-Драг. 865.
Шам-сми-дыравъ, протокъ, Шр.-Драг. 833, 836, 837, 843, 844.
Шаруръ, плоскость, Шр.-Драг. 809.
Шати-вангъ, Шр.-Драг. 765, 780.
Шах-булагъ, гора, Нюбаза. 1323—1324.
Шахвертъ, рч., Эчм. 354—363.
Шахкурдонлы, курд. общ., Сурм. 438, 439.
Шабакъ, канавы, Эрив. 64.
Шир-абал-архи, канавы, Эрив. 21.
Шярш-дагъ, гора, Шр. Драг. 793.
Шабхиславу, курд. общ., Сурм. 697, а—д; Нюбаза. 1270.
Шин-тапа, гора, Алдри. 1104, 1105.
Шор-дара, ущ., Шр.-Драг. 760.
Шордза-селава, протокъ, Шр.-Драг. 737.
Шаб-квартира, Эчм. 411.
Шур-чай, рч., Сурм. 528.

Э

Элидара, рч., Алдри. 1075.
Эльшин-чай, рч., Шр.-Драг. 781—793, 795.
Эрдалин-чай, рч., Шр.-Драг. 771, 772.
Эрдечъ, др. сел., Шр.-Драг. 738.
Эриванъ, разв., Эрив. 17.

Ю

Югун-сг, рч., Шр.-Драг. 770.

Я

Яганъ, гора, Эрив. 151.
Ягуб-архи, канавы, Шр.-Драг. 844.
Яв-орт-чай, Шр.-Драг. 722, 723.
Явджиское, ущелье, Шр.-Драг. 801.
Янхкля, пастб., Эрив. 209, 210.
Янхкъ, гора, Нюбаза. 1322, 1323.

ПОПРАВКИ.

№ 1123, Гулиджанъ (Булиджанъ, Кюлюджа) слѣдуетъ изъ настоящаго Списка населенныхъ мѣстъ исключитъ, какъ тождественный съ № 1182-мъ.

Въ первыхъ восьми страницахъ настоящаго азеавита, до населеннаго мѣста Шияштанъ, въ №№ населенныхъ мѣстъ послѣ 1257-го слѣдуетъ, отсѣкивая населенное мѣсто, смотрѣть № ниже, такъ какъ 1257 № пришлось переимѣнить вслѣдствіе замѣченной ошибки послѣ напечатанія этихъ страницъ азеавита.

О П Е Ч А Т К И.

НАПЕЧАТАНО:

№ 1314 Кизилъ-хобара.

№ 1315 Таза-кендъ.

СЛѢДУЕТЪ ЧИТАТЬ:

Кизилъ-хараба.

Таза-кендъ.

П Р О П У С К Ъ.

Въ настоящемъ азеавитѣ пропущено Гюза-ль-дара Татарская, Алдрк. 1176.

КУТАЙССКАЯ ГУБЕРНІЯ.

СПИСКИ

НАСЕЛЕННЫХЪ МѢСТЪ

ПО СВѢДѢНІЯМЪ 1873 ГОДА.

ИЗДАНЫ

Кавказскимъ Статистическимъ Комитетомъ при Главномъ Управленіи
Намѣстника Кавказскаго.

Составлены главнымъ редакторомъ Комитета, Н. Зейдлицемъ.

ТИФЛИСЪ.

Типографія Главнаго Управленія Намѣстника Кавказскаго.

1879.

Печатано съ разрѣшенія ЕГО ИМПЕРАТОРСКАГО ВЫСОЧЕСТВА
Намѣстника Кавказскаго.

КУТАЙССКАЯ ГУБЕРНІЯ.

ГОРОДА.

№	НАЗВАНІЕ НАСЕЛЕННЫХ МѢСТЪ.	ПОЛОЖЕНІЕ.	Число домогъ.	Число жителей.		Народность жителей.	Въроисповѣданіе жителей.	Церкви и молитвенныя зданія, учебныя и благотворительныя заведенія, почтовые станціи, ярмарки, базары, пристаяи; фабрики, заводы и т. п.
				М. П.	Ж. П.			
1	Кутансь, губ. городъ.	по обонь бергань. р. Ріона.	734	4431	3345	имер.	прав.	Церквей: православи. 12, римско-католическ. 2, армяно-григоріанск. 2. Еврейскыя синагогъ 2. Учебныя заведенія: классическая гимназія; духовныхъ училищъ 2 (херетинской и мингрельск. епархіи); женскія: заведеніе св. Нины; бесплатная школа; приходская школа при армянской церкви; тоне при католической церкви. Телеграфная станція, почтовая, Поти-Тифлисская желѣзная дорога. Базаръ по воскресен. и пятницамъ. Фабрикъ: табачныхъ 4. Заводовъ: искусств. минеральн. водъ 1, кирпичныхъ 21, кожевенныхъ 1. Давокъ 517.
			620	570	620	—	кат.	
			262	842	270	русс.	прав.	
			83	152	164	арм.	грэг.	
			62	95	110	—	кат.	
			58	124	68	минг.	прав.	
			4	150	52	грес.	—	
			3	12	5	къмц.	кат.	
			2	8	4	—	лют.	
			—	80	12	перс.	шіят.	
			—	45	3	турк.	сунн.	
	458	841	738	евр.	іуд.			
2	Хони, мѣстечко Кутанскаго уѣзда.	на прямой горной дорогѣ изъ Кутанса въ Зугдиди.	579	2048	1939	имер.	прав.	Церквей 3: одна съ надписью 1014—1027 года; 2-классное училище; базаръ. Мѣстопребываніе пристава. Сельское управленіе. Базаръ по пятницамъ. Церковный праздникъ 23 апрѣля.
3	Квирида, мѣстечко Шаропанскаго уѣзда.	при рч. Кривила, 159 верста отъ Тквельса, 37 вер. отъ Кутанса.	66	285	62	имер.	прав.	Церковь деревянная. Мѣстопребыван. Шаропанскаго уѣзднаго упра-

КУТАНСКАЯ ГУБЕРНІЯ.

№	НАЗВАНІЕ НАСЕЛЕННЫХ МѢСТЪ.	ПОЛОЖЕНІЕ.	Число домовъ.	Число жи-телей.			Народность жи-телей.	Въроисповѣданіе жителей.	Церкви и молитвенная зданія; учебныя и благотвори-тельные заведенія; почтовыя станціи; ярмарки, базары, приставки; фабрики, заводы и т. п.
				М.	П.	Ж. П.			
4	Чхаря, мѣстечко Шаро-панскаго уѣзда.	въ центрѣ деревни Чхаря (№ 210), между рр. Чхаря и Дзеула, въ 184 верстахъ отъ Тиелиса и 34 в. отъ Кутаиса.	72	172	143	арм.	григ.	вленія. Мировой судъ. Станція Поти - Тиели-ской желѣзной дороги. Давокъ 101. Церковь каменная православная 1, армяно-григоріанск. 1. Сельское управл. и школы Чхарскаго общества. Базаръ по пятницамъ. Давокъ 69.	
			16	48	46	имер.	прав.		
5	Сачхери, торговое мѣ-стечко Шароп. уѣзда.	при рр. Чехура и Квириав, 1635' н. у. м. м., въ 215 верстахъ отъ Тиелиса и 93 1/2 вер. отъ Кутаиса.	108	343	285	евр.	іуд.	Церковь каменная 1. Еврейск. синагога 4. Сельскія школы Чихскаго общества. Сельскія управле-нія Чихскаго и Сачхерскаго общества. Поли-цейскій приставъ. Ми-ровой отдѣлъ. Давокъ 13. Базаръ по воскрес. Развалины ярмарки Мо-динахе.	
			38	100	100	арм.	григ.		
			42	108	98	имер.	прав.		
6	Они, мѣстечко Рачинска-го уѣзда.	на лѣвобъ берегу р. Рюна.	89	262	222	евр.	іуд.	Первый 3. Синагога 1. Училище 2-классное. Ба-заръ по пятницѣ. Уѣзд-ное и сельское управле-нія.	
			20	40	41	имер.	прав.		
			14	37	22	арм.	григ.		
			2	2	—	русс.	прав.		
7	Лайлани, мѣстечко Ле-гумскаго уѣзда.	надъ дер. Лайла-ши, № 739.	50	211	189	евр.	іуд.	Церковь армяно-григо-рианская, синагога и еврейская школа. Ба-заръ по пятницамъ и воскресеньямъ. Уѣздное управление. Мировой от-дѣлъ, мѣстопребываніе миров. посредника. На-чальное одно-классное училище.	
			32	98	89	арм.	арм.		
			12	23	27	имер.	прав.		
8	Ново-Сенаки, мѣстечко кав., Сенакскаго уѣзда.	у подошвы горы Сикунд, близъ р. Техури, на Поти-Тиелиск. желѣз-ной дорогѣ, 35 верстъ отъ Поти, 254 в. отъ Тие-лиса.	16	83	25	мяг.	прав.	Церковь 1. Уѣздное управл. Мировой судъ. Станція желѣзной доро-ги.	
9	Суджуна, мѣстечко кав. Сенакскаго уѣзда.	на низовьяхъ рр. Судгаръ, между Рюномъ и желѣз-ною дорогою, 15 верстъ отъ Ново-Сенаки.	37	115	88	евр.	іуд.	Церковь 1. Еврейская синагога 1. Сельскія школа. Мѣстопребываніе полицейскаго пристава. Базаръ по пятницамъ. Ярмарка 23 апрѣля.	
			23	42	33	мяг.	прав.		

БУТАЙСКАЯ ГУБЕРНІЯ.

№	НАЗВАНІЕ НАСЕЛЕННЫХ МѢСТЪ.	ПОЛОЖЕНІЕ.	Число домовъ.	Число жи-телей.		Народность инге-лей.	Въроисовѣданіе интелі.	Церкви и молитвенныя зданія, учебныя и благотвори-тельныя заведенія, почтовыя станции; ярмарки, базары, пристани; фабрики, заводы и т. п.	
				м. п.	ж. п.				
10	Орпири, мѣстечко кн. Сенакского уѣзда.	при сѣдиніи рр. Цхенис - цкали и Рюна.	6	13	10	минг.	прав.	Церковь 1. Мѣсто-прѣбыв. полицейскаго пристава. Базаръ по пятницамъ.	
			2	6	5	имер.	—		
			1	1	2	груз.	—		
			1	4	2	арм.	гряз.		
11	Зугдиди (Зургидиди, Григоріополь), мѣстечко Зугдидскаго уѣзда.	между рр. Чхоу-унгъ и Джуги (Джанис-цкали, т. е. р. Лазоль, по Бакрадзе), на Военно-Сухумскомъ шоссе, въ 41 вер-отъ желѣзно-до-рожнаго вокзала Ново-Сенаи.	74	337	184	минг.	прав.	Цервей 2 (изъ нихъ каменная 1). 2-классное училище 1. Почтовое отдѣленіе и станція. Телеграфная станція; пра-вительственная и гидро-европейск. Уѣздное управленіе; мировой од-дѣль. Дворцы: свѣтл. князя и княгини Минг-рельскихъ. Базары по пятницамъ и воскресен.	
12	Хопи (Хоби, Хета), мѣ-стечко Зугдидск. уѣзда	у подошвы горъ, при р. Хопи, на Военно-Сухумск. шоссе.	10	27	24	минг.	прав.	Базаръ по пятницамъ и воскресеньямъ.	
13	Редут-кале, городъ за-щиты. Зугдид. уѣзда.	на берегу Чернаго моря, при устьѣ р. Хопи, 50 вер-отъ Зугдиди.	69	175	157	греки	прав.	Церковь 1. Морская пристань.	
			43	123	110	минг.	—		
			2	9	5	имер.	—		
			2	4	3	груз.	—		
			3	7	4	арм.	гряз.		
			6	10	7	—	кат.		
			1	2	1	итал.	—		
			1	2	1	турки	сунн.		
14	Анаклиа, мѣстечко Зуг-дидскаго уѣзда.	при впаденіи Ин-гура въ Черное море, 35 вер. отъ м. Зугдиди.	4	6	8	минг.	прав.	Пристань. Рыболовныя заводы. Духановъ 30. Развалины крѣпости.	
			2	10	4	русс.	—		
			12	18	24	турки	сунн.		
14.а.	Оавурети, уѣзд. городъ.	при р. Бжуджи (Бауджи).	132	383	292	гур.	прав.	Маринская городская церковь 1, и приписная при ней Тотлибадзевская Богородицы 1. Город-ское 3-классное и Оавур-етское 4-классное ду-ховное училища. Уѣз-дное управление. Мировой судъ. Почтовья и теле-графная станція. Мѣст-ная кадровая команда. При ней казареть. Ба-тедонъ 149 Черномор-скаго полка. Мѣстопрѣ-	
			3	8	5	грек.	—		
			1	1	1	русс.	—		
			2	4	6	арм.	гряз.		

КУТАЙССКАЯ ГУБЕРНІЯ.

№	НАЗВАНІЕ НАСЕЛЕННЫХ МѢСТЪ.	ПОЛОЖЕНІЕ.	Число домовъ.	Число жителей.		Народность жителей.	Варископціи жителей.	Церкви и молитвенныя здания, учебныя и благотворительныя заведенія, почтовые станціи; ярмарки, базары, пристани, фабрики, заводы и т. п.
				М. П.	Ж. П.			
14,б.	Николая св., постъ и мѣстеч. (Шевкетлян) Озургетскаго уѣзда.	на берегу Чернаго моря, при устьѣ рр. Натанеби (Jais Arriana), Чолови и Шавигеле.	—	—	—	—	—	бываніе городского приставъ. Продовольственный магазинъ. Недостроенный дворецъ бывшихъ владельцев Гурія. Базары по пятницамъ.
14,в.	Чахатури (Чех—), мѣстечко Озургет. уѣзда.	близъ Суны, 26 верстъ отъ Самтреди и 25 верстъ отъ Озургети.	—	—	—	—	—	Церковь Архангеловъ. Торговый пунктъ и пристань. Казачій постъ, на которомъ 20—30 воиновъ.
14,г.	Нагомари, мѣст. Озургетскаго уѣзда.	близъ р. Суны, на почтовой дорогѣ въ 14-ти верстахъ отъ города Озургети, и въ 37 верстахъ отъ Самтреди.	27	108	72	гур.	ураб.	Приписная церковь св. Марины. Почтов. станція. Развалныя крѣпости. Торговое мѣсто. Ярмарка съ 17 июня на 9 дней. Мостъ черезъ р. Куреша, лѣвый притокъ Суны на почтовой дорогѣ, другой мостъ черезъ Суны по дорогѣ къ деревнѣ Ниготи и третій черезъ Бахвисцали, на почтовой-же дорогѣ. Мѣстопрѣбываніе епископа, его канцелярн. Отдельное помѣщеніе.
14,д.	Поти, торговый городъ.	при Черномъ морѣ и озера Палеостомъ, у устья р. Риона, въ 289 верстѣ по желѣзной дорогѣ отъ Тивизса.	—	1755	1271	—	—	*)

*) Свѣдѣнія о народонаселеніи не сообщены намъ мѣстной администраціею.

**) Свѣдѣнія о церквахъ, фабрикахъ, заводахъ и учрежденіяхъ не доставлены мѣстной администраціею.

I. КУТАЙССКІЙ УБЪДЪ.

№	НАЗВАНІЕ НАСЕЛЕННЫХЪ МѢСТЪ.	ПОЛОЖЕНІЕ.	Число дворовъ.	Число жи-телей.		Народности жи-телей.	Върогованіе жителей.	Церкви и молитвенныя зданія, учебныя и благотвори-тельные заведенія, почтовыя станціи; ярмар-ки, базары, пристани; фабрики, заводы и т. п.
				М. П.	Ж. П.			
	По лѣвую сторону р. Ріона.							
	По малымъ притокамъ Ріона или на его берегу.							
15	Дамуки, д. церк. и влд.	при рч. Дамуки, притокъ рч. Лехидара.	43	188	172	имер.	прав.	Церковь 1.
16	Кисорети, д. церк. и кван.	при рч. Лехидара.	34	153	144	имер.	прав.	Церковь 1.
17	Лехидари, часть деревни.	при рч. Лехидара.	—	—	—	—	—	
18	Лехерети, д. церк. и влд.	на маломъ прито-къ р. Ріонъ.	33	97	124	имер.	прав.	
19	Оджола, д. церк. и влд.	въ горахъ.	37	184	163	имер.	прав.	Церковь 1.
20	Мечхери, часть деревни.	близъ Ріонъ.	—	—	—	—	—	
21	Зарата (—я), д. влд. и кван.	при Ріонъ.	71	286	270	имер.	прав.	Церковь 1.
22	Ріони, д. влд., церк. и кван.	по берегу Ріона.	98	412	320	имер.	прав.	Церквей 2. Сельское Управление.
23	Сормони, д. церк., влд. и кван.	близъ Ріона.	52	180	178	имер.	прав.	Церковь 1.
24	Нога 2-я, д. церк. и кван.	близъ Ріона.	8	25	22	имер.	прав.	
	По притокамъ рч. Ццаль-цители (Красная), правого притока Квирилы.							
25	Сочхети, д. церк., влд. и кван.	при рч. Чаховани, правомъ прито-къ рч. Цители-гела.	81	354	302	имер.	прав.	Церковь 1.

КУТАЙССКАЯ ГУБЕРНІЯ.—I. Уездъ Кутаисскій.

№	НАЗВАНІЕ НАСЕЛЕННЫХЪ МѢСТЪ.	ПОЛОЖЕНІЕ.	Число дворовъ.	Число жителей.		Плотность жителей.	Варошное или городское население.	Церкви и молитвенныя зданія, учебныя и благотворительныя заведенія, почтовыя станицы; ярмарки, базары, пристани; фабрики, заводы и т. п.
				м. п.	ж. п.			
26	Цигори (Цх—), д. церк.	при рч. Чаловани.	72	294	272	имер.	прав.	Церковь 1. Сельское управление Гурискаго сельскаго общества.
27	Гурна, д. церк., влд. и кзн.	при рч. Чаловани.	109	475	459	имер.	прав.	Церковь 1.
28	Китхиджа (Китхиджа), д. кзн. и влд.	при рч. Чаловани.	21	97	91	имер.	прав.	Церковь 1.
29	Ангоріа, д.	при рч. Чаловани.	11	43	43	имер.	прав.	Церковь 1.
30	Нацва, д. влд.	при рч. Чаловани.	2	15	12	имер.	прав.	
31	Мандикори, д. церк., влд. и кзн.	при рч. Чаловани.	35	149	122	имер.	прав.	Церковь 1. Сельское управление.
32	Боботи (Ваботи), д. влд., кзн. и церк.	близъ рч. Чаловани.	19	55	42	имер.	прав.	Церковь 1.
33	Цихіа, д. церк. и влд. .	близъ рч. Чаловани.	34	145	136	имер.	прав.	Церковь 1.
34	Лопети (Лапети), д. цер. и влд.	близъ рч. Чаловани.	14	48	47	имер.	прав.	
35	Шукери, д. церк. . . .	близъ рч. Чаловани.	30	122	116	имер.	прав.	
36	Чхеци, д.	близъ рч. Цител-гела.	53	202	179	имер.	прав.	Церковь 1.
37	Хорчана, д. влд.	близъ рч. Чаловани, съ правой стороны ея.	12	46	35	имер.	прав.	
38	Джавриеп, д. церк. и влд.	на правомъ ма-домъ притоки рч. Чаловани.	57	238	218	имер.	прав.	Церковь 1.
39	Лаше (—іа), д. влд. и кзн.	на правой стороне рч. Чаловани.	19	78	65	имер.	прав.	
40	Дзировани (Дзирбани), д. церк., кзн. и влд.	на верховьяхъ рч. Цител-гела, подъ горою Налераль.	88	378	353	имер.	прав.	Церковь 1.
41	Ахал-даба, д. церк., влд. и кзн.	на верховьяхъ рч. Цител-гела.	55	253	235	имер.	прав.	Церковь 1.
42	Иванаури (—еузи, Иванаури), д.	тамъ-же.	18	48	53	имер.	прав.	Церковь 1.
43	Хресяли, д. церк. и влд.	на притоки рч. Цител-гела.	20	106	107	имер.	прав.	Церковь 1.
44	Дабадзвели (Сацире 2-е), д. церк., влд. и кзн.	близъ рч. Цител-гела.	128	487	434	имер.	прав.	Церковь 1.

КУТАИССКАЯ ГУБЕРНІЯ.—I. УѢЗДЪ КУТАИССКІЙ.

№	НАЗВАНІЕ НАСЕЛЕННЫХЪ МѢСТЪ.	ПОЛОЖЕНІЕ.	Число дворовъ.	Число жителей.		Полнота жителей.	Иностранцевъ.	Церкви и молитвенныя зданія; учебныя и благотворительныя заведенія; почтовые стціи; ярмарки, базары, пристаня; фабрики, заводы и т. п.
				М. П.	Ж. П.			
45	Буэти, д. церк. и влд.	близъ рч. Цигели-гела.	38	163	140	имер.	прав.	Церковь 1.
46	Дзукнури (Цукнури), д.	при рч. Цигели-гела.	64	244	258	имер.	прав.	
47	Бока, д. церк. и влд.	надъ рч. Цигели-гела.	37	136	122	имер.	прав.	
48	Охомира, д.	тамъ-же.	9	36	33	имер.	прав.	Въ этой и предъидущей деревнѣ жители занимаются выдѣлкою гшировыхъ предметовъ.
49	Набослеби (—ви), д. церк. и влд.	близъ рч. Цвальцители (Красная).	46	172	129	имер.	прав.	Церковь 1.
50	Курсеби, д. церк. и влд.	при рч. Цвальцители.	128	478	427	имер.	прав.	Церквей 2. Сельское управленіе. При этой деревнѣ, недалеко отъ Гелати—наженно-угольные копи гг. Принца и Липгарата, т.-п. Гелатскія.
51	Чолеви(Чолова), д. церк. и влд.	близъ рч. Цвальцители.	16	70	46	имер.	прав.	Часовня 1.
52	Моцамети, д. церк. . .	на правомъ берегу рч. Цвальцители.	32	107	96	имер.	прав.	Въ 2-хъ верстахъ ниже — монастырь Моцамети, XI или XIV ст.
53	Гелати, д. церк., влд. и вян.	слѣва, близъ рч. Цвальцители.	36	112	85	имер.	прав.	Монастырь (1143' и. у. м.), основ. Давидомъ Возобновителемъ (1089—1125 по Р. Х.).
54	Бахיאури, предместье г. Кутаиса.	близъ Ріона.	10	34	36	имер.	прав.	
55	Одлаури, д.	при Красной рѣчкѣ, ниже Кутаиса.	49	167	154	имер.	прав.	Церковь 1.
56	Квахчири, д.	при Красной рѣчкѣ, ниже Кутаиса.	58	165	184	имер.	прав.	Церковь 1.
	По малымъ правымъ притокамъ Кварилы.		1	2	2	русс.	—	
57	Годогани, д. церк., влд. и вян.	на горѣ между рч. Цвальцители и Чешура.	126	377	380	имер.	прав.	Церковь 1.
58	Цуцхвати, д. влд., вян. и церк.	на верховьяхъ рч. Чешура, праваго притока Кварилы.	91	376	319	имер.	прав.	Церковь 1.
59	Нагареви (Нагоревы), д. церк., влд. и вян. . .	при рч. Чешура.	61	176	170	имер.	прав.	Церковь 1.

КУТАЙСКОЯ ГУБЕРНІЯ.—I. УѢЗДЪ КУТАЙСКОИ.

№	НАЗВАНІЕ НАСЕЛЕННЫХЪ МѢСТЪ.	ПОЛОЖЕНІЕ.	Число дворовъ.	Число жи-телей.			Народности жи-телей.	Вѣроисповѣданіе жителей.	Церкви и молитвенныя зданія; учебныя и благотвори-тельные заведенія; почтовыя станціи; армарки, базары, ярстаны, фабрики, заводы и т. п.
				М.	П.	Ж. П.			
83	Халаскури (Саласкури ошибочно), д. церк.	при рч. Ханис-цкали.	8	30	29	имер.	прав.		
84	Алис-Имерети (А—Ме-рети), д. церк.	при рч. Ханис-цкали.	33	127	130	имер.	прав.		
85	Кориши, д. церк. . . .	при рч. Ханис-цкали.	10	44	39	имер.	прав.		
86	Цабларис-хеви (Цабла-ра), д. влд.	при рч. и въ у-щельи Цабларис-хеви.	18	85	56	имер.	прав.	Церковь 1.	
87	Цкалташва (Цкалта-шуа), д. влд. и кзн.	при слияніи рч. Цаблара и Ха-нис-цкали.	8	24	21	имер.	прав.		
88	Вагдаши (Вагдадь), д. влд., кзн. и церк.	при рч. Ханис-цкали.	46	149	116	имер.	прав.	Церковь 1. Мѣстопрѣ-быв. полицейскаго при-става. Сельское управ-леніе, школа.	
89	Сакопадзево, д. . . .	тамъ-же.	41	159	163	имер.	прав.	Церковь 1.	
90	Дими, д. влд., кзн. и церк.	при рч. Ханис-цкали, на новой Зекарской доро-гѣ.	133	542	501	имер.	прав.	Церквей 2. Сельская школа.	
91	Рокити (Рокоти), д. влд. и церк.	при рч. Ханис-цкали.	16	49	39	имер.	прав.	Церковь 1.	
				2	3	2	русс.	—	
92	Шубани, д.	тамъ-же.	7	24	20	имер.	прав.		
93	Дидивели (Дидвели), д. кзн.	при рч. Ханис-цкали.	18	53	47	имер.	прав.		
94	Вардихе, д. кзн., церк. и влд.	между рр. Ханис-цкали и Ріономъ.	87	225	225	имер.	прав.	Церковь 1.	
95	Ананова еерма.	при слияніи рч. Квирылы и Ханис-цкали съ Ріономъ.	—	—	—	—	—		
	По малымъ притокамъ Ріона.								
96	Персати, д. церк., влд. и кзн.	при рч. Банура.	147	520	529	имер.	прав.	Церквей 2.	
97	Садеметрао (Садеметре-во) 1-е, д. церк., кзн. и влд.	при ней-же.	74	248	253	имер.	прав.	Церковь 1.	
98	Садеметрао 2-е, д. влд. и кзн.	при ней-же.	70	248	238	имер.	прав.	Церковь 1.	
99	Рохи (Ахал-сонелц), д.	при ней-же.	36	128	118	имер.	прав.		
100	Саломеано (Соломини-во), д. влд., кзн. и церк.	при рч. Карисъ.	123	403	390	имер.	прав.	Церковь 1.	

КУТАЙССКАЯ ГУБЕРНІЯ.—I. Уездъ Кутаисскій.

№	НАЗВАНІЕ НАСЕЛЕННЫХЪ МѢСТЪ.	ПОЛОЖЕНІЕ.	Число дворовъ.	Число жителей.		Плотность жителей.	Върослованіе жителей.	Церкви и молитвенныя зданія, учебныя и благотворительныя заведенія, почтовые станціи; ярмарки, базары, пристани; фабрики, заводы и т. п.
				М. П.	Ж. П.			
101	Вагинети, д. влд. и кзн.	на верховьяхъ малаго притока Рюна.	10	43	44	имер.	прав.	
102	Земдари, д. влд. . .	при устьѣ того же ручья.	5	19	10	имер.	прав.	Церковь 1.
103	Ухуты, д. влд. и кзн. .	при рч. Амаглебис-цкали.	310	1249	1268	имер.	прав.	Церковь 1. Сельское управленіе.
104	Гора, д. влд., кзн. и церк.	при томъ же ручья.	138	449	413	имер.	прав.	Церковь 1. Сельская школа.
105	Инашаури, д. влд. и кзн.	при немъ же.	78	341	319	имер.	прав.	Церковь 1.
106	Амашлеби (Алахлеба), д. влд., кзн. и церк.	при Амаглебис-цкали.	65	233	216	имер.	прав.	Церковь 1. Древній монастырь (по Вахушту). Сельское управл. Горскаго сельскаго общества.
107	Двалишвицеби (Тв—), д. влд. и кзн.	при рч. Сулори.	128	529	490	имер.	прав.	Церковь 1. Сельское управленіе.
108	Дихашхо, д. влд. . .	при рч. Сулори.	84	299	240	имер.	прав.	Церковь 1.
109	Бавани (Бзоани), д. влд., кзн. и церк.	близь рч. Сулори.	190	704	667	имер.	прав.	Церковь 1. Школа 1.
110	Иерити, д. влд. и кзн. .	при рч. Сулори.	63	225	187	имер.	прав.	Церковь 1.
111	Цихис-убани, д. влд. и церк.	близь рч. Сулори.	21	84	81	имер.	прав.	Часовня 1.
112	Зенобани, д. влд. . .	близь рч. Сулори.	33	140	117	имер.	прав.	
113	Вани, д. влд., церк. и кзн.	при рч. Сулори и лѣвомъ ея притока.	238 30	692 79	666 55	имер. евр.	прав. иуд.	Церковь 1. Сельское управленіе. Школа 1.
114	Ткеловани, д. влд., кзн. и церк.	на лѣвомъ притока рч. Сулори.	89	285	252	имер.	прав.	Церковь 1.
115	Онджохети, д. влд. . .	на лѣвомъ притока рч. Сулори.	49 2	235 6	196 5	имер. гур.	прав. —	Церковь 1.
116	Гадиди, д. влд., церк. и кзн.	на лѣвомъ притока рч. Сулори.	82	347	331	имер.	прав.	Церковь 1.
117	Цихис-Сулори, д. . .	близь рч. Сулори.	124	383	379	имер.	прав.	
118	Сапайчао (—чаво), д. кзн. и влд.	при рч. Хумуръ.	218	922	859	имер.	прав.	Церковь 1. Сельское управленіе. Развалины крѣпости.
119	Цягубани, д. влд. и кзн.	близь рч. Хумуръ.	120	365	386	имер.	прав.	Церковь 1.
120	Тобаніера (Таваніера), д. влд., кзн. и церк.	при рч. Хумуръ.	361	1233	1145	имер.	прав.	Церковь 1. Школа 1. Сельское управленіе.

КУТАЙСКОЕ ГУБЕРНІЯ.—I. УѢЗДЪ КУТАЙСКИЙ.

№	НАЗВАНІЕ НАСЕЛЕННЫХЪ МѢСТЪ.	ПОЛОЖЕНІЕ.	Число дворовъ.	Число жителей.		Полнота жителей.	Варошное населеніе.	Церкви и молитвенныя зданія; учебныя и благотворительныя заведенія; почтовыя станціи; ярмарки, базары, пристани; фабрики, заводы и т. п.
				М. П.	Ж. П.			
121	Мухакрау (Ма—), д. кан., церк. и влд.	близъ рч. Хумуръ.	260	867	819	измер.	прав.	Церковь 1. Сельское управленіе.
122	Опети, д.	тамъ-же.	151	576	495	измер.	прав.	Церковь 1.
123	Кетилаури, д.	тамъ-же.	27	93	73	измер.	прав.	
124	Мтавар-Ангелови, д.	на правомъ берегу рч. Хевисцкали.	35	125	115	измер.	прав.	Церковь 1.
125	Нигозва 1-я, д.	при рч. Хевисцкали.	45	182	172	измер.	прав.	Церковь 1.
126	Нигозва 2-я, д.		28	159	124	измер.	прав.	Часовня 1.
127	Чокнари, д.		55	210	205	измер.	прав.	
128	Гони, д.	при Гяломъ ручья, глв. прит. Ріона.	30	102	83	измер.	прав.	Церковь 1.
129	Барн, д.	на берегу Ріона, близъ Орпири.	112	344	321	измер.	прав.	Часовня 1. Сельское управленіе.
130	Абаша, д.	близъ рч. Хевисцкали.	78	299	271	измер.	прав.	Церковь 1. Вблизи монастырь Гамочинебули („Явленый“).
131	Квакуде, д.	при рч. Хевисцкали.	116	460	425	измер.	прав.	Церковь 1. Минеральный источникъ.
132	Нога 1-е, д.	при рѣчкѣ.	66	299	284	измер.	прав.	Церковь 1.
133	Шуамга, д. кан., цер. и влд.	при рч. Хумуръ.	98	351	308	измер.	прав.	Церковь 1. Развалины крѣпости.
134	Цикхе, д. церк., влд. и кан.	при слияніи рч. Хумуръ съ Ріономъ.	40	122	114	измер.	прав.	Церковь 1.
135	Чквиши(Чхуши), д. церк., кан. и влд.	при Ріонѣ.	86	247	286	измер.	прав.	Церковь 1.
136	Чквишурн (Цхвишурн), д. влд. и кан.	при Ріонѣ.	159	468	454	измер.	прав.	Цервей 2.
По правую сторону р. Ріонъ.								
По самому Ріону или притокамъ его.								
137	Намахагани (Намо—), д. влд. и кан.	при слияніи рч. Дорасчали съ Ріономъ.	20	70	63	измер.	прав.	Церковь 1.

КУТАЙССКАЯ ГУБЕРНІЯ.—I. Уездъ Кутаисскій.

№	НАЗВАНІЕ НАСЕЛЕННЫХЪ МѢСТЪ.	ПОЛОЖЕНІЕ.	Число дворовъ.	Число жи-телей.		Народность ин-терес.	Варошное мѣсто жителск.	Церкви и молитвенныя зданія, учебныя и благотворительныя заведенія, почтовая станція; ярмарки, базары, пристани; фабрики, заводы и т. п.
				М. П.	Ж. П.			
138	Осузела, д. влд. и кзн.	при Ріонѣ.	46	167	169	имер.	прав.	
139	Жонети, д. влд., церк. и кзн.	при Ріонѣ.	76	286	262	имер.	прав.	Церковь 1.
140	Опурчхети (Об—), д. влд. и кзн.	при Ріонѣ.	19	67	72	имер.	прав.	Церковь 1. Сельское управленіе.
141	Гумати, д. влд., церк. и кзн.	при Ріонѣ.	42	160	141	имер.	прав.	
142	Джимастаро, д. влд., церк. и кзн.	при Ріонѣ, надѣ Кутаисомъ.	26	87	86	имер.	прав.	Церковь 1.
143	Месхети (Мис—), д. влд. и церк.	на плоскости, надѣ Кутаисомъ.	208	764	732	имер.	прав.	Церковь 1.
144	Вакис-убани, д. . . .	тамъ-же.	118	389	406	имер.	прав.	Церковь 1.
145	Бутири 1-е (Квитири), д. влд., кзн. и церк.	тамъ-же, по Бутаксо-Зугдидскому шоссе.	195	654	614	имер.	прав.	Церквей 3. Сельское управленіе.
146	Нарцханакеви (Варцанаки), д. влд., церк. и кзн.	по Кутаисо-Зугдидскому шоссе.	507	1823	1802	имер.	прав.	Церквей 2. Сельское управленіе. Школа 1.
147	Опишевети (Обжевети по картамъ), д. влд. и кзн.	на плоскости, надѣ Кутаисомъ.	221	797	711	имер.	прав.	Церквей 3.
148	Ужанети, д. влд. и кзн.	тамъ-же.	46	183	148	имер.	прав.	Церковь 1.
149	Сакулѣ, д. влд., кзн. и церк.	тамъ-же.	164	544	488	имер.	прав.	Церквей 2. Сельское управленіе.
150	Гегути, д. кзн., влд. и церк.	близъ Ріона.	285	943	958	имер.	прав.	Церквей 2.
151	Патрикети (Надригети), д. церк., влд. и кзн.	близъ Ріона.	145	496	479	имер.	прав.	Церковь 1. Сельское управленіе.
152	Ткачири, д. влд. и кзн.	близъ Ріона.	115	401	379	имер.	прав.	Церковь 1.
153	Ваши, д. церк., влд. и кзн.	близъ Ріона.	239	834	778	имер.	прав.	Церквей 2.
По рч. Губис-ццали и ея притокамъ.								
154	— Маглаки, Бвуда-, д. церк., влд. и кзн.	при рч. Богаскури, лѣвомъ притокѣ Губис-ццали.	208	735	690	имер.	прав.	Церковь 1. Сельское управленіе.
155	— Маглаки, Зеда-, д. влд., церк. и кзн.	близъ рч. Богаскури.	189	668	610	имер.	прав.	Церковь 1.

КУТАЙСКАЯ ГУБЕРНІЯ.—I. Уездъ Кутаисскій.

№	НАЗВАНІЕ НАСЕЛЕННЫХ МѢСТЪ.	ПОЛОЖЕНІЕ.	Число дворовъ.	Число жителей.		Нероность жителей.	Вѣроисповѣданіе жителей.	Церкви и молитвенныя зданія; учебныя и благотворительныя заведенія; почтовыя станціи; армарнїи, базары, приставнїи; фабрики, заводы и т. п.
				М. П.	Ж. П.			
156	Баноджи, д. церк., кзн. и влд.	подъ (горою) Са-тапле-гѣра.	129	543	473	имер.	прав.	Церковь 1. Въ окрестностяхъ — развалины церкви.
157	Гумбра, д. влд., церк. и кзн.	при ручьѣ.	55	228	224	имер.	прав.	Церковь 1.
158	Хомули, д. влд., кзн. и церк.	при горѣ Сакоме-ля.	40	190	186	имер.	прав.	Церковь 1.
159	Цвалтубо, д. влд. и кзн.	при рч. Губис-цкали.	37	176	153	имер.	прав.	Церквей 2. Сельское управленіе. Минераль-ный источникъ.
160	—Цвалтубо, Гагма-, д. влд. и кзн.	при рч. Губис-цкали.	104	387	334	имер.	прав.	Церковь 1.
161	Гвапшгби 1-е (Цвалтуб-скаго общества), д. влд. и кзн.	при рч. Губис-цкали.	34	124	118	имер.	прав.	Церковь 1.
162	Гвапшгби 2-е (Гвапшгб-скаго общества), д. влд. и кзн.	при рч. Губис-цкали.	16	70	51	имер.	прав.	Церковь 1. Сельское управленіе.
163	—Сунешн, Гагма-, д. Гвапшгбскаго обще-ства.	тамъ-же.	92	363	332	имер.	прав.	
164	Квиншпори, д. влд., церк. и кзн.	въ горахъ.	73	268	275	имер.	прав.	Церковь 1.
165	Чунешн (С—), Цвалтуб-скаго общества, д. влд., кзн. и церк.	въ горахъ.	68	225	215	имер.	прав.	Церковь 1.
166	Квинистави (Кумиста-ви), д. церк., влд. и кзн.	при рч. Куми, подъ горою Ка-хоури.	49	201	171	имер.	прав.	Церковь 1.
167	Цхункури, д. влд., церк. и кзн.	на верховьяхъ рч. Губис-цкали.	143	576	521	имер.	прав.	Церковь 1. Школа 1. Сельское управл. Гвапшгбскаго общества.
168	Бесиаури, д. кзн. и влд.	на верховьяхъ рч. Губис-цкали.	19	81	72	имер.	прав.	Церковь 1.
169	Орагвети, д.	тамъ-же.	16	78	63	имер.	прав.	
170	Дедалаури (Дедало-ури), д. влд. и кзн.	тамъ-же.	101	429	428	имер.	прав.	Церковь 1.
171	Удлаури (Удлури), д. церк.	на верховьяхъ рч. Губис-цкали.	46	199	160	имер.	прав.	Церковь 1.
172	Ахалдабис-сеули (Ахал-Веди-сеули), д. влд., кзн. и церк.	на верховьяхъ рч. Губис-цкали.	63	247	214	имер.	прав.	Церковь 1.
173	Нахахулеви, д. влд., церк. и кзн.	на верховьяхъ рч. Губис-цкали.	80	258	258	имер.	прав.	Церковь 1. Сельское управленіе.

КУТАЙСКАЯ ГУБЕРНІЯ.—I. УѢздъ КУТАЙСКИЙ.

№	НАЗВАНІЕ НАСЕЛЕННЫХЪ МѢСТЪ.	ПОЛОЖЕНІЕ.	Число дворовъ.	Число жителей.		Плотность жителей.	Вроплощеніе жителей.	Церкви и молитвенныя зданія; учебныя и благотворительныя заведенія, почтовыя станціи; армяны, базары, приставы; фабрики, заводы и т. п.
				М. П.	Ж. П.			
174	Сацуквадзаво, д. влд. и кзн.	на верховьяхъ рч. Губис-цкали.	85	288	251	имер.	прав.	Церковь 1.
175	Намашевн, усадба князей Цулукидзе.	при рч. Губис-цкали.	—	—	—	—	—	—
176	Бонтугети (Бонтувати), д. церк. и влд.	между рч. Губис-цкали и Цхенис-цкали.	99	396	314	имер.	прав.	Церковь 1.
177	Карчаби, д. влд., церк. и кзн.	между рр. Губис-и Цхенис-цкали.	45	168	147	имер.	прав.	Церковь 1.
178	Иваниди, д. влд., церк. и кзн.	между рр. Губис-и Цхенис-цкали.	132	468	449	имер.	прав.	Церковь 1.
179	Бухи, д. влд., церк. и кзн.	близъ притона рч. Губис-цкали.	223	759	750	имер.	прав.	Церквей 2. Школа 2. Сельское управление.
180	Губи Большая, д. влд. и кзн.	близъ рч. Губис-цкали.	106	390	369	имер.	прав.	Церквей 2.
181	Губи Малая, д. влд. и кзн.	близъ рч. Губис-цкали.	46	150	157	имер.	прав.	Церковь 1.
182	Джиханси (—ши), Пятара - (Малая), д. влд. и кзн.	между рч. Губис-и Цхенис-цкали.	99	335	312	имер.	прав.	Церковь 1.
183	—Джиханси (Гоча, тамже Малые, по-ингр.), д.	тамъ-же.	131	477	445	имер.	прав.	Церквей 2.
184	—Джиханси (—ши), Диды - (Большія), д. влд. и кзн.	при рч. Губис-цкали.	551	1914	1785	имер.	прав.	Церквей 4. Школа 1. Сельское управление.
185	Игети, д. влд. и церк.	близъ рч. Губис-цкали.	174	630	603	имер.	прав.	Церковь 1.
186	Еосвати, винокуренный заводъ.	близъ рч. Губис-цкали, при желѣзной дорогѣ.	—	—	—	—	прав.	—
187	Эцери (Е—), д. влд. и кзн.	при слияніи рч. Губис-цкали съ Рюномъ.	141	456	415	имер.	прав.	Церковь 1. Сельское управление. Школа.
	По МАЛЫМЪ ПРИТОКАМЪ Р. РЮНА.							
188	Кутыри 2-е, д. влд. и кзн.	при ручьѣ, между рр. Губис-и Цхенис-цкали.	378	1411	1346	имер.	прав.	Церквей 2.
189	Гвазаури, д.	при ручьѣ, между рр. Губис-и Цхенис-цкали.	18	41	38	имер.	прав.	Церковь 1.
190	Ганири, д. влд. и кзн.	при ручьѣ.	246	896	834	имер.	прав.	Церковь 1. Сельское управление.

КУТАЙСКАЯ ГУБЕРНИЯ.—I. Уездъ Кутаисскій.

№	НАЗВАНИЕ НАСЕЛЕННЫХ МѢСТЪ.	ПОЛОЖЕНИЕ.	Число дворовъ.	Число жителей.		Народность жителей.	Въроисповѣданіе жителей.	Церкви и молитвенныя зданія, учебныя и благотворительныя заведенія; почтовая станція; ярмарка, базары, пристани; фабрики, заводы и т. п.
				М. П.	Ж. П.			
191	Цхениши (Чхониши), д. влд., церк. и кан.	при ручьѣ.	97	385	353	имер.	прав.	Церковь 1.
192	Чагани, д.	тамъ-же.	193	687	694	имер.	прав.	Церковь 2. Сельское управление. Школа.
193	Хунджурори, д.	тамъ-же.	39	152	120	имер.	прав.	
194	Джиктубани (Чикт—), д. влд., церк. и кан.	при ручьѣ.	43	136	156	имер.	прав.	Церковь 1.
195	Кулаши, д. влд. и кан. . .	при ручьѣ.	697 82	2400 838	2196 258	имер. имер.	прав. прав.	Церковь 3. Сельское управление. Школа.
196	Самтредіа, д. церк., кан. и влд. По р. Цхенис-цхали.	при ручьяхъ, по желѣзной дорогѣ.	81	215	220	имер.	прав.	Церковь 1. Станція желѣзной дороги. Винокурный заводъ. Мѣстопробываніе полицейскаго пристава.
197	Гелавери (Гелевери), д. церк., влд. и кан.	при р. Цхенис-цхали.	13	66	73	имер.	прав.	
198	Зсаклети (Дзидаклети), д. влд. и кан.	при р. Цхенис-цхали.	45	221	197	имер.	прав.	
199	Дедашхвтиса (Дедашхтиса), д.	при р. Цхенис-цхали.	12	56	42	имер.	прав.	
200	Матходжи (Мадх—, Мадх—), д. церк., влд. и кан.	при р. Цхенис-цхали.	214	842	770	имер.	прав.	Церковь св. Василія и развалины крѣпости.
201	Майдани, д. влд. и кан.	при р. Цхенис-цхали.	136	524	511	имер.	прав.	Церковь 1.
202	Самисао, (—каво), д. влд.	при р. Цхенис-цхали.	100	360	331	имер.	прав.	Церковь 1. Сельское управление.
203	Гулухети, д. влд.	при р. Цхенис-цхали.	40	138	134	имер.	прав.	Церковь 1.
204	Гсаати, д. влд. и кан. . .	при р. Цхенис-цхали.	147	563	470	имер.	прав.	Церковь 1.
205	Гугуаквети, (Буг—), д. влд. и кан.	при р. Цхенис-цхали.	36	121	94	имер.	прав.	
206	Колобани (Колуб—), д. влд., церк. и кан.	при р. Цхенис-цхали.	82	295	250	имер.	прав.	

II. ШАРОПАНСКІЙ УѢЗДЪ.

№	НАЗВАНІЕ НАСЕЛЕННЫХЪ МѢСТЪ.	ПОЛОЖЕНІЕ.	Число дворовъ.	Число жителей.		Народность жителей.	Вероисповѣданіе жителей.	Церкви и молитвенныя зданія, учебныя и благотворительныя заведенія; почтовые станціи; ярмарки, базары, пристани; фабрики, заводы и т. п.
				М. П.	Ж. П.			
	По притокамъ рч. Чолабури. (Системы Каврилы и Риона).							
207	Мпцухареда, д. влд. . .	на рч. Дзеврули, лѣвомъ притока рч. Чолабури.	19	85	91	имер.	прав.	Церковь 1 (деревянная).
208	Сиктаруа, д. влд., кан. и церк. *)	на южныхъ отлогостяхъ плато что между рѣчками Дзеврула и Чхарула (Чхара) до почтовой дороги.	98	334	309	имер.	прав.	Церковь деревянная 1.
209	Гогни, д. влд., кан. и церк.	между рч. Чхара и Дзеврула, въ котловинѣ среди высокихъ горъ.	87	366	315	имер.	прав.	Церковь каменная 1.
210	Чхари, д. кан. и влд. .	между рр. Чхара и Дзеврула.	203	778	749	имер.	прав.	Цервей каменныхъ 3 (одна изъ нихъ Окони). Развалины города, разореннаго Леваномъ Дадани.
211	Зарнадзеви, д. церк. .	при рч. Чхарула (Чхара), притока рч. Чолабури.	50	175	163	имер.	прав.	Церковь каменная 1.
212	Алио-убани, д. кан. .	близъ рч. Чхарула.	136	486	514	имер.	прав.	Церковь каменная 1.
213	Телепа, д. влд. и церк. .	на плато между рѣчками Чхара и Хмордоли (притокомъ Чолабури).	56	180	185	имер.	прав.	Церковь каменная 1.

*) Церковными деревнями названы здѣсь только тѣ, которыя принадлежатъ разнымъ греческимъ монастырямъ; всѣ-же прочія церковныя имѣнія поступили въ общій составъ государственныхъ имуществъ.

КУТАИССКАЯ ГУБЕРНИЯ.—II. УѢЗДЪ ШАРОПАНСКИЙ.

№	НАЗВАНІЕ НАСЕЛЕННЫХЪ МѢСТЪ.	ПОЛОЖЕНІЕ.	Число дворовъ.	Число жителей.			Народное жител.	Въроподобіе жителей.	Церкви и молитвенныя зданія; учебныя и благотворительныя заведенія; почтовые станціи; ярмарки, базары, приставы, фабрики, заводы и т. п.
				М. П.	Ж. П.	Имер.			
214	Гванкити, д. влд., кзн. и церк.	на высокомъ плато между рр. Чхара и Чолабура.	140	502	482	имер.	прав.	Церковь каменныхъ 2.	
215	Терджола, д. влд., кзн. и церк.	между рр. Чолабури и Даверула; по обѣ стороны р. Чхарула (Чхари).	295	998	964	имер.	прав.	Церковь каменныхъ 2. Сельское управленіе Терджольскаго общества.	
216	Рупоти, д. влд., кзн. и церк.	между рр. Чхарула и Хюрдоли.	107	402	422	имер.	прав.	Церковь каменная 1.	
217	Дедаубани, д. . . .	справа отъ р. Джуса.	19	84	79	имер.	прав.	Церковь каменная 1.	
218	Мухура, д. влд. и кзн.	на истокахъ р. Джуса.	282	1137	1068	имер.	прав.	Церковь деревянныхъ 3. (Древняя каменн. 1).	
219	Квадихе, д. влд. и кзн.	близъ рч. Буджа.	35	156	159	имер.	прав.	Церковь каменная 1.	
220	Бига, д. влд. и кзн. . . .	близъ рч. Буджа.	32	149	127	имер.	прав.	Церковь каменная 1.	
221	Таваса, д. влд. и кзн. . .	на плато между рр. Джуса и Буджа.	101	410	355	имер.	прав.	Церковь каменная 1.	
222	Вардигора, д. влд. и кзн.	тамъ-же.	42	161	174	имер.	прав.	Церковь каменная 1.	
223	Муджирети, д.	на лѣвомъ берегу рч. Джуса.	19	90	68	имер.	прав.	Сельская школа и управленіе Мухурскаго общества.	
224	Сканде, д. влд.	на правомъ берегу рч. Джуса, противъ дер. Муджирети.	87	329	312	имер.	прав.	Церковь каменная 1.	
225	Тхильта-цкаро, д. кзн.	близъ предъидущей деревни.	44	179	162	имер.	прав.	Церковь каменная 1.	
226	Савано, д. влд.	на плато между рр. Джуса и Буджа.	423	1577	1466	имер.	прав.	Церковь каменныхъ 2, деревянныхъ 2. Сельская школа и управленіе Саванскаго общества.	
227	Тылапс-ване, д. влд., церк. и кзн.	на мѣсту того-же плато, при соединеніи этихъ двухъ рѣчекъ.	56	207	165	имер.	прав.	Церковь деревянная 1.	
228	Зоврети, д. влд. и кзн.	на плато между рр. Джуса и Хюрдоли.	121	479	430	имер.	прав.	Церковь каменныхъ 2.	
229	Хрейти, д. влд. и кзн.	на верховьяхъ рч. Буджа (Хрейта), одной изъ вершинъ р. Чолабури.	162	700	598	имер.	прав.	Церковь каменныхъ 2. Сельское управленіе Хрейтскаго общества.	

КУТАЙСКАЯ ГУБЕРНИЯ.—II. Уездъ Шаронанскій.

№	НАЗВАНИЕ НАСЕЛЕННЫХ МѢСТЪ.	ПОЛОЖЕНІЕ.	Число дворовъ.	Число жителей.		Плотность жителей.	Вороисповѣданіе жителей.	Церкви и молитвенныя зданія; учебныя и благотворительныя заведенія; почтовыя станціи; ярмарки, базары, пристани; сабriques, заводы и т. п.
				М. П.	Ж. П.			
230	Рцхилиати, д. кан.	на верховьяхъ рч. Буджа (Хрейта).	52	209	183	имер.	прав.	Церковь деревянная 1.
231	Сакурце, д. влд. и кан.	при рч. Цхрапира (десять рговъ), притокъ слѣва рч. Буджа.	38	182	146	имер.	прав.	Церковь деревянная 1.
232	Туси, д. влд. и кан.	на плато между рр. Джусъ и Буджа, смежно съ дер. Таваса.	80	323	301	имер.	прав.	Церковь каменная 1.
233	Вачеви, д. влд.	на притокѣ Буджа—Цхрапира.	68	299	257	имер.	прав.	Церковь каменная 1.
234	Дид-ципела, д. перк.	на плато между рч. Шарони—притокъ рч. Буджа, и р. Квирила.	13	51	43	имер.	прав.	
235	Дилинаури, д. влд. и кан.	мжду рч. Буджа и р. Квирила.	228	844	736	имер.	прав.	Церквей деревянныхъ 2, каменная 1.
236	Беглеви, д. влд. и кан.	на плато между рр. Буджа и Квирила.	29	116	98	имер.	прав.	Церковь деревянная 1.
237	Чалатке, д. кан. и влд.	при рч. Чолабури.	33	104	90	имер.	прав.	Церковь каменная 1.
238	Саваро, д. влд., кан. и перк.	на плато между рр. Чолабури и Квирила.	383	1385	1286	имер.	прав.	Церквей каменныхъ 3. Сельское управленіе.
239	Аргвети, д. влд. и кан.	на высокой горѣ между р. Чолабури и желзною дорогою по Квирилу.	57	201	186	имер.	прав.	Церковь каменная 1.
По р. Квирила и въ притокамъ.								
240	Теделети, д. кан. (По камер. описанію это — осетинъ деревня Чала, № 270).	подъ горами Гагверула и Сирх-Леберго.	11	57	49	осет.	прав.	Вблизи—свинцовая руда и неясной источникъ съ озокеритомъ.
241	Даврис-чала (Джварис-чала, на картжахъ), хуторъ дер. Чала, № 270.	при рч. Гебура, притокъ рч. Теделети, подъ горою Сирх-Леберго (9359' н. у. м.).	—	—	—	осет.	прав.	
242	Переви, хут. дер. Чала, № 270.	при рч. Теделети.	—	—	—	осет.	прав.	
243	Джриа, хут. дер. Чала, № 270.	при р. Квирила.	—	—	—	осет.	прав.	

КУТАЙСКАЯ ГУБЕРНИЯ.—II. Уездъ Шаропанскій.

№	НАЗВАНІЕ НАСЕЛЕННЫХЪ МѢСТЪ.	ПОЛОЖЕНІЕ.	Число дворовъ.	Число жителей.		Народность жителей.	Вѣроисповѣдіе жителей.	Церкви и молитвенныя зданія, учебныя и благотворительныя заведенія, почтовые станціи; ярмарки, базары, пристани, фабрики, заводы и т. п.
				м. п.	ж. п.			
244	Дарга, д. влд.	на верховьяхъ р. Квирила.	56	203	195	имер.	прав.	Церковь каменная 1.
245	Спети, д. влд.	между рр. Киптуа и Квирила.	60	348	311	имер.	прав.	Церковь каменная 1.
246	Эхвени, д. влд. и кзн.	слѣва близъ р. Квирила.	12	63	48	имер.	прав.	Церковь каменная 1.
247	Это, д. влд.	тамъ-же.	26	81	73	имер.	прав.	Церковь деревянная 1.
248	Цхами, д. влд. и кзн.	при рч. Зварѣ, лѣвомъ притока р. Квирила.	42	181	159	имер.	прав.	Церковь каменная 1.
249	Дуревк, д. влд.	при ней-же, на правыхъ къ ней покатостяхъ.	42	157	145	имер.	прав.	Церковь деревянная 1.
250	Махатаурн, д. влд.	при ней-же.	52	212	182	имер.	прав.	Церковь каменная 1.
251	Иртаваза, д. влд.	при рч. Звара, на правыхъ къ ней покатостяхъ.	32	122	95	имер.	прав.	Церковь каменная 1.
252	Аргвети, д. влд., кзн. и церк.	на плато между рр. Звара и Лашура.	105	405	355	имер.	прав.	Церковь каменная 1, сельская школа и управление Аргветскаго общества.
253	Ицкиси, д. влд.	на плато между рр. Звара и Лашура.	16	67	56	имер.	прав.	Церковь каменная 1.
254	Саване, д. влд. и кзн.	тамъ-же.	90	314	269	имер.	прав.	Цервей каменныхъ 2 (одна—сооружена Багратомъ III, 980—1018 по Р. X.).
255	Гориса, д. влд. и кзн.	при вершинѣ рч. Лашура, лѣвомъ притока р. Квирила.	59	284	244	имер.	прав.	Церковь каменная 1.
256	Шалаурн, д. влд. и кзн.	между рр. Звара и Лашура.	35	142	117	имер.	прав.	Церковь каменная 1.
257	Мержови, д. влд.	при рч. Лашура.	84	366	331	имер.	прав.	Церковь каменная 1.
258	Иван-цминда, д. влд. и кзн.	близъ рр. Лашура и Квирила.	18	76	70	имер.	прав.	
259	Чорвила, д. влд. и кзн.	при рч. Ламисцвали, лѣв. притока Квирила.	83	372	317	имер.	прав.	Церковь каменная 1.
260	Корети, д. влд.	при рч. Ламисцвали.	129	495	441	имер.	прав.	Церковь каменная 1. Сельская школа и управление.
261	Савирхе, д. влд.	при рч. Ламисцвали.	85	320	274	имер.	прав.	Церковь каменная 1.

КУТАЙСКАЯ ГУБЕРНІЯ.—II. Уѣздъ Шаропанскій.

№	НАЗВАНІЕ НАСЕЛЕННЫХЪ МѢСТЪ.	ПОЛОЖЕНІЕ.	Число дворовъ.	Число жи- телей.		Породности жи- телей.	Въносимыя дан- ги.	Церкви и молитвенныя зданія; учебныя и благотвори- тельныя заведенія; почтовыя станицы; ярмар- ки, базары, пристани; фабрики, заводы и т. п.
				М. П.	Ж. П.			
262	Бэниевы 2-е, д. . . .	на притокъ Кви- рила.	22	55	54	имер.	прав.	Церковь каменная 1.
263	Пасіети, д. влд. . . .	близъ рч. Квири- ла.	1	3	1	имер.	прав.	
264	Калуата, д. влд. и кзн.	на плато, образу- ющемъ Сачхер- скую долину.	19	69	64	имер.	прав.	Церковь каменная 1.
265	Итхвиен, д.	тамъ-же, 2342' и. у. м.	149	627	547	имер.	прав.	Церковь каменная 1.
266	Барба-цминда, д. . . .	на лѣвомъ берегу р. Квирила.	15	56	32	имер.	прав.	Церковь каменная 1.
267	Шукрути, д.	надъ третиною Квирилы.	81	320	294	имер.	прав.	Церк. кам. 1. Въ ска- лахъ надъ рѣкою высьч. пещеры, въ которыхъ по преданію укрывались жители отъ набеговъ мусульманъ.
268	Цни-сонели, д.	при р. Квирила.	40	147	117	имер.	прав.	Церковь каменная 1.
269	Цаловани (Перевиска- го общ.), д.	при р. Квирила, на лѣвой сторо- нѣ.	32	149	106	имер.	прав.	Церковь каменная 1.
270	Чала, д. влд. и кзн. . . .	на правомъ бере- гу р. Квирила.	103	374	292	имер.	прав.	Церковь каменная 1.
271	Оргули, д. влд. и церк.	на правомъ бере- гу р. Квирила.	62	210	222	имер.	прав.	Церковь каменная 1.
272	Чиха, д. влд. и кзн. . . .	при рч. Чихура, близъ Квирилы.	131	482	448	имер.	прав.	Церковь каменная 1.
273	Дунта, д. влд.	близъ р. Квирила.	36	123	125	имер.	прав.	
274	Начеркезеви, д. влд. . .	близъ мѣстечка Сачхери.	2	8	6	имер.	прав.	Церковь деревянная 1.
275	Мохви, д. влд.	при рч. Джручу- ла, правомъ при- токъ р. Квирила.	50	212	202	имер.	прав.	Монастырь Джручи, 2220' и. у. м. въ преж- немъ округѣ Сана- лавндо (Пылавдовыхъ, отъ которыхъ прои- сходятъ Абшидзе, въ XVIII в. уступили свои владѣнія новому роду Церетели, устроившему здѣсь свою усшальни- цу). Евангеліе 940 г. по Р. X.
276	Квемо-хели, д. влд. . . .	при рч. Джручу- ла.	8	49	42	имер.	прав.	
277	Ваджити, д. влд. и кзн.	близъ рч. Джру- чула.	53	203	186	имер.	прав.	Церковь каменная 1.

КУТАЙССКАЯ ГУБЕРНИЯ.—II. УЕЗДЪ ШАРОПАНСКІЙ.

№	НАЗВАНІЕ НАСЕЛЕННЫХЪ МѢСТЪ.	ПОЛОЖЕНІЕ.	Число дворовъ.	Число жителей.		Полъ.	Вѣроисповѣданіе жителей.	Церкви и молитвенныя зданія; учебныя и благотворительныя заведенія; почтовыя станціи; ярмарки, базары. Пристань, фабрики, заводы и т. п.
				М. П.	Ж. П.			
276	Сареки, д. влд. . . .	близъ рр. Квири-ла и Джручула.	106	427	388	ишер.	прав.	Церковь каменная 1. Мисторожден. марганца.
279	Вани, д. кзи.	при рч. Сатобела, правомъ притока рч. Джручула.	4	20	18	ишер.	прав.	Въ 2-хъ верстахъ выше деревни—монастырь Вани.
280	Хвашати, д. влд. . . .	при рч. Сатобела, притока рч. Джручула.	16	52	53	ишер.	прав.	Церковь деревянная 1.
281	Чаловани (Цирквальскаго общ.), д. влд. и кзи.	при рч. Цихицкали, прав. прит. рч. Джручула.	76	306	293	ишер.	прав.	Церковь 1.
282	Вагевиса, д. влд. . . .	при рч. Сатобела.	18	99	93	ишер.	прав.	Церковь деревянная 1.
283	Квавила-швили, д. влд. и кзи.	при рч. Цихицкали.	86	309	278	ишер.	прав.	Церковь деревянная 1.
284	Махаротубани, д. влд. .	близъ рч. Цихицкали.	28	115	72	ишер.	прав.	Церковь 1.
285	Зода-Коринси, д. влд. и кзи.	недалеко отъ р. Квирила.	93	374	337	ишер.	прав.	Церковь каменная 1. Сельская школа и управление Цирквальскаго общества.
286	Дарквети, д. влд., церк. и кзи.	близъ прав. берега рч. Квирила, на высокомъ плато.	63	265	235	ишер.	прав.	Церковь каменная 1.
287	Цирквали, д. влд. и кзи.	на высокомъ плато право отъ р. Квирила.	124 1	519 3	438 1	ишер. грек.	прав. —	Церковь каменная 1.
288	Холоновра, часть дер. предъидущ.	тамъ-же.	—	—	—	ишер.	прав.	
289	Гвицети (собств. Гвицети, на картахъ: Гвици), д. влд.	близъ рч. Квири-ла.	87	312	243	ишер.	прав.	На правомъ берегу рѣки—женскій монастырь Гвицетій въ скалахъ съ пещерами древнихъ обитателей. Церковь монастырск. выстроена въ скалахъ. За алтаремъ водоемъ.
290	Кенчо-швили (Ко—), д. влд.	близъ рч. Квири-ла.	22	89	73	ишер.	прав.	Церковь каменная 1.
291	Табегари (Табегреба), д. влд. и кзи.	на маломъ прав. притока рч. Квирила.	34	125	122	ишер.	прав.	Церковь 1.
292	Вунукаури, д. влд. и кзи.	на немъ-же.	6	21	21	ишер.	прав.	
293	Зеда-Ргани, д. влд. . .	на право отъ рч. Квирила.	27	112	88	ишер.	прав.	Церковь 1.

БУТАНСКАЯ ГУБЕРНІЯ.—II. УЕЗДЪ ШАРОЦАНСКІЙ.

№	НАЗВАНІЕ НАСЕЛЕННЫХЪ МѢСТЪ.	ПОЛОЖЕНІЕ.	Число дворовъ.	Число жителей.		Плотность жителей.	Вѣроисповѣданіе жителей.	Церкви и молитвенныя зданія; учебныя и благотворительныя заведенія; почтовые станціи; ярмарки, базары, пристани; фабрики, заводы и т. п.
				М.	Ж.			
294	Ргани, д. влд., кзн. и церк.	верстахъ въ 6-ти вправо на р. Квирила.	138	554	550	имер.	прав.	Церковь каменная 1. Сельская школа и управление.
295	Сарквилетубани, д. влд.	вправо отъ р. Квирила.	10	50	43	имер.	прав.	
296	Чіатура (усадебна дворянская, 4 двора).	на правомъ берегу р. Квирила, при устьѣ р. Чіатура.	—	—	—	имер.	прав.	
297	Наварзети, д. влд. и кзн.	на правомъ берегу р. Квирила.	75	334	252	имер.	прав.	Церковь каменная 1.
298	Модзви, д. влд. и кзн.	при рч. Прона, лѣвомъ притока р. Квирила.	62	289	276	имер.	прав.	Церковь 1.
299	Цаери, д. влд.	при рч. Прона.	24	107	101	имер.	прав.	Церковь 1.
300	Джаргвенауш, д.	тамъ-же.	18	47	44	имер.	прав.	
301	Балаурга, д.	тамъ-же.	3	7	3	имер.	прав.	
302	Джалаурга, д. влд. и кзн.	при рч. Прона.	107	420	411	имер.	прав.	Церковь каменная 1.
303	Усахело, д. влд. и церк.	при рч. Прона.	102	414	387	имер.	прав.	Церковь каменная 1. Сельская школа и управление Мервскаго общества.
304	Цкаль-шави, д. влд. и кзн.	при рч. Прона.	32	112	122	имер.	прав.	Церковь 1.
305	Нгозети, д.	при верхнемъ рч. Садзгалис-хеви (ущелье рч. Прона называется отсюда такъ).	52	206	165	имер.	прав.	Церковь каменная 1.
306	Гундаэти, д. влд. и кзн.	на плато слѣва ущелья Садзгалис-хеви.	35	122	90	имер.	прав.	Церковь 1. Обширная пощеры.
307	Мереви, д. влд. и кзн.	на плато между верхня. ущелья Садзгалис-хеви.	45	180	126	имер.	прав.	Церковь каменная 1.
308	Свери, д. влд.	на плато между Садзгалис-хеви и ея лѣвымъ притокомъ.	31	125	90	имер.	прав.	Церковь 1.
309	Цхруквети, д. влд.	тамъ-же.	31	145	125	имер.	прав.	Церковь каменная 1.
310	Твалуэти, д. влд.	слѣва Садзгалис-хеви, на плато.	52	216	170	имер.	прав.	Церковь 1.
311	Дарбацдэе (—дзевн), д. влд.	на плато съ правой стороны Садзгалис-хеви.	61	248	194	имер.	прав.	Церковь 1.

КУТАЙССКАЯ ГУБЕРНИЯ.—II. УЕЗДЪ ШАРОШАНСКІЙ.

№	НАЗВАНІЕ НАСЕЛЕННЫХЪ МѢСТЪ.	ПОЛОЖЕНІЕ.	Число дворовъ.	Число жителей.			Народность жителей.	Въроисповѣданіе жителей.	Церкви и молитвенныя зданія; учебныя и благотворительныя заведенія; почтовые станціи; ярмарки, базары, пристани, сабрани, заводы и т. п.
				М. П.	Ж. П.	И.			
312	Нагаловари, д. влд. п. кзи.	на плато съ правой стороны Садаглиц-хези.	20	77	54	имер.	прав.		
313	Перевиса, д. влд. . .	тамъ-же.	26	108	81	имер.	прав.	Церковь каменная 1. Сельская школа и управленіе.	
314	Гогелаури, д. влд. . .	тамъ-же.	2	9	3	имер.	прав.		
315	Мордагвети, д. кзи. . .	на берегу р. Квирила.	59	209	178	имер.	прав.	Церковь каменная.	
316	Скиндори, д. влд. . .	при Садаглиц-хези.	71	323	281	имер.	прав.	Церковь каменная.	
317	Джоковти, д.	при рр. Кацхура и Квирила.	73	309	276	имер.	прав.	Церковь деревянная.	
318	—Кацхи (Гагма-), д. влд., кзи. и церк.	на рч. Кацхура, правомъ притока р. Квирила.	79	288	249	имер.	прав.	Сельская школа и управленіе. Монастырь, построенный Вагратомъ IV (1027—1072). Знаменитое кацхское Евангеліе XI в., ныне въ Алаверди (Кахет.), принадлежало Лаварту и Иване Орбелиани.	
319	—Кацхи (Гамогма-), д.	тамъ-же.	173	684	639	имер.	прав.	Церковь каменная 1.	
320	Джаври-Эдери, часть предыдущей деревни.	на лѣвомъ притока рч. Буджа.	—	—	—	имер.	прав.		
321	Рквіа, д. влд. и кзи. . .	на правомъ берегу р. Квирила.	20	84	64	имер.	прав.	Церковь деревянная 1.	
322	Рквіа, д. влд. и кзи. . .	на лѣвомъ берегу р. Квирила.	54	215	160	имер.	прав.	Церковь деревянная 1.	
323	Бослеви, д. кзи., влд. и церк. (Гроба Господня).	на лѣвомъ берегу р. Квирила.	138	515	494	имер.	прав.	Церковь каменная 1.	
324	Бослеви, д. кзи. и влд.	на правомъ берегу р. Квирила.	94	315	298	имер.	прав.	Церковь деревянная 1. Сельское управленіе.	
325	Мартотубани, д. влд., церк. и кзи.	на высокомъ плато близъ р. Квирила.	70	242	211	имер.	прав.	Церковь каменная 1.	
326	Корбуани, д. влд., церк. и кзи.	на верхнемъ лѣв. рукавѣ рч. Думана, правого притока рч. Дзырула, 2723' и. у. м.	326	1524	1364	имер.	прав.	Церковь 3. Сельское управленіе и школа.	
327	Чомахети, часть предыдущей деревни.	при рч. Думала.	—	—	—	имер.	прав.	Церковь каменная 1.	
328	Беретвса, д. влд. и кзи.	при рч. Думала.	82	379	367	имер.	прав.	Церковь каменная 1.	

КУТАЙССКАЯ ГУБЕРНІЯ.—II. УѢЗДЪ ШАРОШАНСКІЙ.

№	НАЗВАНІЕ НАСЕЛЕННЫХЪ МѢСТЪ.	ПОЛОЖЕНІЕ.	Число дворовъ.	Число жителей.		Народность жителей.	Въроисповѣданіе жителей.	Церкви и молитвенныя зданія, учебныя и благотворительныя заведенія, почтовыя станціи; ярмарки, базары, пристани; фабрики, заводы и т. п.
				М. П.	Ж. П.			
329	Саблажо, усадьба князя Конст. Д. Эристова.	при рч. Думала.	—	—	—	—	—	Бывшая тамошная царей императорскихъ и бывшая почтовая станція.
330	Мечхетура, д. влд. . .	при рч. Думала.	18	113	106	имер.	прав.	Церковь деревянная 1.
331	Мандаэти, д. влд. и кзи.	надъ рч. Думала.	133	616	556	имер.	прав.	Церковь деревянная 1.
332	Эрети, часть дер. Мечхетура, № 330.	при рч. Думала.	—	—	—	имер.	прав.	
333	Борити, часть дер. Амашукети, № 361.	при сліяніи рр. Думала и Дзирула.	—	—	—	имер.	прав.	
334	Ткемауани, д. влд. . .	при рч. Хельмосула, правомъ пригофъ рч. Дзирула.	55	213	170	имер.	прав.	Церковь 1. Сельская школа и управа. Чхираульскаго общества.
335	Чхеретубани, д. влд. . .	при рч. Хельмосула.	6	21	22	имер.	прав.	
336	Макагубани, д. . . .	при сліяніи Хельмосула и Дзирула.	63	273	234	имер.	прав.	Церковь деревянная 1. Сельская школа и управленіе Амашукетскаго общества.
337	Геарули (Гедэр—) 1-е, д. влд. и кзи.	при рч. Геарула (Гедэр—), прав. приг. рч. Дзирула.	53	248	209	имер.	прав.	Церковь деревянная 1.
338	Чхираули, д. влд. . .	при рч. Геарула.	54	293	263	имер.	прав.	Церковь деревянная 1.
339	Цецки, д. влд. . . .	при рч. Геарула.	67	266	242	имер.	прав.	Церковь каменная 1.
340	Геарули 2-е, д. кан. . .	при рч. Геарула.	39	116	110	имер.	прав.	Вблизи, на хребтѣ, бывшая почтовая станція Кочес-цзали, по дорогѣ назъ Шарошани въ Алл. Гор. уѣзда.
341	Сацабле, д. кзи. . . .	при рч. Мачарула, правомъ пригофъ рч. Дзирула.	43	190	178	имер.	прав.	Церковь деревянная 1. Въ этой деревнѣ и въ предвѣдущихъ обнхъ Геарули, Чхираули, обнхъ Бослеви, Дидцелези и, ниже, Шроша выдѣлываются въ большомъ количествѣ кушныи и другая посуда, череница и кырници.
—	Борсули, урочище . . .	на верховьяхъ рч. Дзирула.	—	—	—	—	—	Духамы.
342	Хвани, д. влд. . . .	на верховьяхъ рч. Дзирула.	17	88	88	имер.	прав.	Церковь каменная 1.
343	Чаловани (Личекаго общества), д. влд. и кзи.	на верховьяхъ рч. Дзирула.	35	252	258	имер.	прав.	Церковь каменная 1. Сельское управа. Личекаго общества.

КУТАЙСКАЯ ГУБЕРНІЯ.—II. Уѣздъ Шаропанскій.

№	НАЗВАНІЕ НАСЕЛЕННЫХЪ МѢСТЪ.	ПОЛОЖЕНІЕ.	Число дворовъ.	Число жи- телей.		Положеніе жито- вѣ.	Вѣроисповѣданіе жителей.	Церкви и молитвенныя зданія, учебныя и благо- творительныя заведенія, почтовые станціи; ярмар- ки, базары, пристани; фабрики, заводы и т. п.
				М. П.	Ж. П.			
344	Цмаца, д. влд. и кзн.	при рч. Дзирула.	20	115	112	имер.	прав.	Церковь деревянная 1.
345	Годора, д. влд. и церк.	при рч. Дзирула.	35	211	187	имер.	прав.	Церковь 1.
346	Голгса, д. влд.	на притоѣ рч. Дзирула.	32	159	135	имер.	прав.	Церковь деревянная 1.
347	Ляца, д. влд.	на берегу рч. Дзирула.	114	458	389	имер.	прав.	Цервей деревянн. 2.
348	Надабури, д. кзн.	при рч. Дзирула.	115	535	452	груз.	прав.	Цервей деревянн. 2.
349	Цицкиури (Цицкиури), д. кзн.	при рч. Дзирула.	40	167	187	груз.	прав.	Церковь деревянная 1.
350	Цаква, д. кзн.	на лѣвомъ притоѣ рч. Дзирула.	123	622	558	груз.	прав.	Церковь деревянная 1.
351	Григалати, д. кзн.	при немъ-же.	62	269	255	груз.	прав.	Церковь деревянная 1.
352	Гесамани (Гесаманія), д. кзн.	при рч. Хеленисцкал, притоѣ Дзирула.	68	267	263	груз.	прав.	Упразднены монастырь съ подземными ходами, служившими убѣжищемъ отъ набѣговъ мусульманъ.
353	Ховис-джвари, д. кзн.	при немъ-же.	49	256	216	груз.	прав.	Церковь деревянная 1. Сельская школа Хулевскаго общества.
354	Хуневи, д. кзн.	при рч. Дзирула.	88	449	440	груз.	прав.	Церковь деревянная 1. Сельское управленіе Хулевскаго общества.
355	Вертквили-чала, д. кзн.	на лѣвомъ берегу рч. Дзирула.	43	186	165	груз.	прав.	Церковь каменная 1. Торговльхъ лавокъ 4.
356	Бжяневи 1-о, д. кзн.	на маломъ лѣв. притоѣ рч. Дзирула.	61	299	283	груз.	прав.	
357	Вертквили, д. влд. и кзн.	тамъ-же.	58	300	281	груз.	прав.	Церковь каменная 1. Здѣсь оканчивается грузинское населеніе, а ниже, съ дер. Амашукети, начинается имеретинское.
358	Сакаорія, часть дер. Амашукети, № 361.	при рч. Дзирула.	—	—	—	имер.	прав.	
359	Вашлеби, часть дер. Амашукети.	при рч. Дзирула, справа.	—	—	—	имер.	прав.	
360	Коереби, часть дер. Амашукети.	при рч. Дзирула.	—	—	—	имер.	прав.	
361	Амашукети, д. влд. и кзн.	при рч. Дзирула, по обнѣмъ ея сторонамъ.	255	902	769	имер.	прав.	Церковь наменная 1.

КУТАЙСКАЯ ГУБЕРНІЯ.—II. Уездъ Шаропапскій.

№	НАЗВАНІЕ НАСЕЛЕННЫХЪ МѢСТЪ.	ПОЛОЖЕНІЕ.	Число дворовъ.	Число жителей.		Полнота жителей.	Варисовъ/диче жителей.	Церкви и молитвенныя зданія; учебныя и благотворительныя заведенія; почтовая станція; аптекарни, базары, пристани; фабрики, заводы и т. п.
				М. П.	Ж. П.			
362	Шавара, д. влд.	на правомъ берегу рч. Дзирула.	23	90	70	имер.	прав.	Церковь каменная 1.
363	Убе (Убиса), д. кан.	при рч. Дзирула.	96	327	277	имер.	прав.	Церковь каменная 1, съ колокольнею, построена въ 1141 г. по Р. Х., даромъ Динитриемъ I. Усыпальница князей Абашидзе.
364	Гореша, д. влд., кзн. и церк.	на лѣвомъ притокѣ рч. Дзирула.	180	731	633	имер.	прав.	Церковь каменная 1.
365	Шроша, д. кан., влд. и церк.	при рч. Дзирула.	320	1190	947	имер.	прав.	Церковь кам. 2, дер. 1.
366	Ачара, д. влд.	при станціи рр. Дзирула и Чжермела.	30	90	78	имер.	прав.	Станція Дзирула Потн-Тлисской желѣзной дороги. Гончарные заводы. Сельская школа и управление Шрошенскаго общества.
367	Цева, д. влд. и кзн.	при рч. Дзирула.	152	496	424	имер.	прав.	Церковь каменная 1. Приходская школа. Торговое селеніе. Базаръ по воскресеньямъ и ярмарка 15 — 16 июля.
368	Цилаваке, д. кзн.	надъ рч. Дзирула.	70	257	230	имер.	прав.	Церковь деревянная 1.
369	Санахшире, д. кзн. и влд.	тамъ-же.	48	143	155	имер.	прав.	Церковь деревянная 1.
370	Сагвине, д. кзн. и влд.	тамъ-же.	25	89	92	имер.	прав.	Церковь деревянная 1.
371	Шаропапъ (Шоропани), д. кзн.	тамъ-же.	7	17	25	имер.	прав.	Развалины туренкой крѣпости. Сельское управление Шаропапскаго общества. Здѣсь было и окружное управление на развалинахъ древняго Римскаго города Шаропапи.
372	Иона (Шави-мицеби), д. кзн.	при источникахъ рч. Моити, притокъ рч. Чжермела.	25	126	104	груз.	прав.	Церковь деревянная 1. Понхейскій (Суражскій) перевалъ, 3027 ¹ и. у. м. Станція жел. дороги.
373	Цина 2-я, д. кзн.	при рч. Моити.	29	154	128	груз.	прав.	
374	Голатубани, д. влд. и кзн.	на право отъ рч. Моити.	23	145	125	груз.	прав.	Церковь 1.
375	Бежтубани, д. кзн. и влд.	на право отъ рч. Моити.	3	19	17	груз.	прав.	Сельское управление Бежтубанскаго общества. Станція желѣзной дороги.
376	Небодзэри, д. влд. и кан.	на право отъ рч. Моити.	45	202	191	груз.	прав.	Церковь каменная 1.

КУТАНСКАЯ ГУБЕРНИЯ.—II. Уездъ Шаропапскій.

№	НАЗВАНИЕ ПАСЕЛЕННЫХ МѢСТЪ.	ПОЛОЖЕНИЕ.	Число дворовъ.	Число жителей.		Народность жителей.	Вероисповѣданіе жителей.	Церкви и молитвенныя зданія, учебныя и благотворительныя заведенія, почтовые станціи; ярмарки, базары, пристани; фабрики, заводы и т. п.
				М. П.	Ж. П.			
377	Зваре, д. влд. и кзн.	при рч. Чдидл, лѣв. притокъ Молити.	43	221	225	груз.	имер.	Церковь. Въ 6-ти верстахъ отъ станціи Бежагубани—теплый минеральный источникъ Нуниси. Развал. древняго монастыря Мундсваго, при рч. Чдидлсцвали.
378	Чдидли, д. влд. и кзн.	при рч. Чдидлсцвали.	36	162	168	груз.	прав.	Церковь деревянная 1. Въ 3-хъ верстахъ отъ станціи Бежагубани—сѣрноводородный холодный источникъ на берегу рч. Чдидли.
379	Молити, д. влд.	справа отъ рч. Молити.	8	41	45	груз.	прав.	Станція желѣзной дороги. Прежня почтовая станція—1500' и. у. м.
380	Чартали, д. влд.	справа отъ рч. Молити.	14	55	50	груз.	прав.	Церковь каменная 1.
381	Денсп, д. влд. и кзн.	на лѣвомъ притокѣ рч. Молити.	47	219	196	груз.	прав.	Церковь каменная 1.
382	Баби, д. влд. и кзн.	надъ лѣвымъ берегомъ рч. Молити.	21	85	81	груз.	прав.	Церковь деревянная 1.
383	Квасби, д. влд. и кзн.	близъ рч. Вахани, лѣвого притока рч. Молити.	31	136	122	груз.	прав.	Церковь каменная 1.
384	Вахани, д. влд. и кзн.	при рч. Вахани.	49	229	193	груз.	прав.	Церковь деревянная 1. Развалины бывшей пограничной крѣп. князей Абашиде грузинскихъ.
385	Бедубани, д. влд. и кзн.	надъ рч. Молити.	19	73	64	груз.	прав.	Церковь деревянная 1.
386	Сербанси, д. кзн. и влд.	при рч. Бзюлихеви, влвогда пограничной между Имеретією и Грузією.	24	103	86	груз.	прав.	Церковь деревянная 1. Граница имеретинской и грузинской народностей, довольно замѣтно отличающихся и въ настоящее время.
387	Марелиси, д. кзн. и влд.	при рч. Бзюлихеви, на лѣвомъ, имеретинскомъ ея берегу.	86	304	279	имер.	прав.	Церковь деревянная 1.
388	Легвани, д. кзн. и влд.	при рч. Легвансцвали, лѣв. притокъ рч. Чхери-меда.	138	501	482	имер.	прав.	Церковь каменная 1. Сельское управл. Легвинскаго общест. Станція желѣзной дороги.
389	Мехлити (Схл—), д. влд. и кзн.	при рч. Ванисцвали, лѣв. притокъ р. Чхери-меда.	38	149	122	имер.	прав.	Церковь деревянная 1.

КУТАЙСКОЯ ГУБЕРНІЯ.—II. УѢЗДЪ ШАРОПАДСКІЙ.


№	НАЗВАНІЕ НАСЕЛЕННЫХЪ МѢСТЪ.	ПОЛОЖЕНІЕ.	Число дворовъ.	Число жителей.		Плотность жителей.	Варошное население жителей.	Церкви и молитвенныя здания; учебныя и благотворительныя заведенія; почтовые станціи; ярмарки, базары, пристани, фабрики, заводы и т. п.
				м. п.	ж. п.			
390	Вани. (Легванск. общ.), д. кзн. и влд.	при рч. Ванискалаи.	52	170	170	жмер.	прав.	Церковь каменная 1.
391	Сагандаило, д. влд. и кзн.	при сѣвннхъ рр. Ванис - ццали и Чхеримела.	34	125	113	жмер.	прав.	Церковь деревянная 1.
392	Зарани, д. влд.	надъ правымъ берегомъ рч. Чхеримела.	17	64	58	жмер.	прав.	Церковь деревянная 1.
393	Чхери, д. влд. и кзн.	надъ правымъ берегомъ рч. Чхеримела.	72	251	234	жмер.	прав.	Церковь каменная 1. Разв. крепости.
394	Парцхнали, д. кзн. и влд.	надъ лѣвымъ берегомъ рч. Чхеримела.	141	525	433	жмер.	прав.	Церковь каменная 1.
395	Харагаули, д. влд. и кзн.	на лѣвомъ берегу рч. Чхеримела.	14	38	27	жмер.	прав.	Церковь каменная 1. Сельская школа и управление Харагаульскаго общества. Станція желѣзной дороги—Вѣллогоры.
396	Тетрацкаро, д. влд. и кзн.	на лѣвомъ берегу рч. Чхеримела.	46	160	134	жмер.	прав.	Церковь каменная 1.
397	Вазалети, д. кзн. и влд.	на право отъ рч. Чхеримела.	56	197	191	жмер.	прав.	Церковь каменная 1.
398	Броли, д. влд.	на правой сторонѣ рч. Чхеримела.	18	76	59	жмер.	прав.	Церковь каменная 1.
399	Лаше, д. влд.	при рч. Чхеримела.	67	221	157	жмер.	прав.	Церковь каменная 1.
400	Гарихеви, д. кзн. и влд.	близъ рч. Надбеури, прав. притока рч. Чхеримела.	54	185	151	жмер.	прав.	Церковь каменная 1.
401	Цина 1-я, д. влд. и кзн.	надъ рч. Надбеури.	13	43	36	жмер.	прав.	Церковь каменная 1.
402	Сабѣ-Бведзаури, д. влд. и кзн.	при рч. Карнева или Надбеури.	79	284	218	жмер.	прав.	Церковь каменная 1. Заведеніе для выдѣлки фигурныхъ кувшиновъ, Висаріона Датешидзе.
403	Зеквада, д. влд.	надъ рч. Надбеури.	5	18	15	жмер.	прав.	
404	Саргвешви, д. кзн. и влд.	при рч. Надбеури.	91	308	274	жмер.	прав.	Церковь каменная 1.
405	Гверки, съ предмѣстьемъ Хемагали, д. влд. и кзн.	при рч. Надбеури и Чхеримела.	88	321	296	жмер.	прав.	Церковь каменная 1.

БУТАЙСКАЯ ГУБЕРНІЯ.—II. УѢЗДЪ ШАРОПАНСКІЙ.

№	НАЗВАНІЕ НАСЕЛЕННЫХЪ МѢСТЪ.	ПОЛОЖЕНІЕ.	Число дворовъ.	Число жп. телей.		Въсвѣщеніе жи. телей.	Вѣдомство и управленіе.	Церкви и молитвенныя зданія; учебныя и благотворительныя заведенія; почтовыя станціи; ярмарки, базары, пристани; фабрики, заводы и т. п.
				М. П.	Ж. П.			
406	Леладанс-сеули, д. влд.	надъ рч. Чхеримела.	16	57	33	имер.	прав.	Церковь 1.
407	Хоритя, д. влд. и кан.	справа отъ рч. Чхеримела.	61	210	173	имер.	прав.	Церковь каменная 1.
408	Сакаркеди, д. . . .	тамъ-же.	27	90	72	имер.	прав.	Церковь каменная 1.
409	Игорети, д. влд. . . .	на лѣвомъ берегу рч. Чхеримела.	63	211	163	имер.	прав.	Церковь каменная 1.
410	Илени, д. влд. и кан. .	на лѣво отъ рч. Чхеримела, на высокомъ плато.	152	566	464	имер.	прав.	Церковь каменная 1. Евреи жили прежде; но нынѣ нѣтъ—все вымерло или переселилось.
411	Хидари, д. влд., кан. и церк.	на истокахъ рч. Боримела, лѣв. притока рч. Дзирула.	150	511	509	имер.	прав.	Церковь каменная 1.
412	Вардзиа, д. церк., влд. и кан.	при рч. Боримела.	213	756	744	имер.	прав.	Церковь каменная 1.
413	Бицхи, д. влд. . . .	при рч. Боримела.	69	268	210	имер.	прав.	Церковь каменная 1. Сельскій управленіе и школа.
414	Цкалапореги, д. влд. и кан.	при рч. Боримела.	24	74	66	имер.	прав.	Церковь деревянная 1.
415	Хони, д. влд. и кан. .	близъ рч. Трунула.	19	78	62	имер.	прав.	Церковь деревянная 1.
416	Кипоти, д. влд. и кан. .	близъ рч. Трунула.	49	141	137	имер.	прав.	Церковь деревянная 1.
417	Алаверди, д. влд. и кан.	близъ рч. Трунула.	50	182	170	имер.	прав.	Церковь каменная 1.
418	Лажундара, д. кан. и влд.	при рч. Трунула.	41	118	133	имер.	прав.	Церковь деревянная 1.
419	Бори, д. влд. . . .	при рч. Боримела.	16	63	44	имер.	прав.	Церковь каменная 1.
420	Пути, д. влд. и кан. .	на высокомъ плато надъ отъ рч. Дзирула, близъ слиянія ея съ рч. Квирила.	141	466	424	имер.	прав.	Церквей: деревянная 1, каменная 1.
421	Тврши, д. влд. и кан. .	надъ отъ Квирилы.	42	135	137	имер.	прав.	Церковь каменная 1.
422	Кадети, д. влд. и кан.	надъ рч. Квирила.	70	226	200	имер.	прав.	Церковь каменная 1.
423	Табакши, д. кан. и влд.	на лѣвомъ притока рч. Квирила.	81	302	293	имер.	прав.	Церковь каменная 1 (бывшій монастырь) и деревянная 1.

КУТАЙССКАЯ ГУБЕРНІЯ.—II. УѢЗДЪ ШАРОПАНСКІЙ.

№	НАЗВАНІЕ НАСЕЛЕННЫХЪ МѢСТЪ.	ПОЛОЖЕНІЕ.	Число дворовъ.	Число жителей.		Народность жителей.	Варошное население.	Церкви и молитвенныя зданія, учебныя и благотворительныя заведенія, почтовыя станціи; ярмарки, базары, пристани, фабрики, заводы и т. п.
				М. П.	Ж. П.			
424	Цкерис-цихе, д. влд. . .	близъ рч. Квириза.	17	54	44	имер.	прав.	Церковь деревянная 1. Развалины крѣпости.
425	Дзлоури, д. влд. и кан.	на лѣвомъ притоцѣ рч. Квириза.	15	63	57	имер.	прав.	
426	Цхра-цкаро, д. влд. и кан.	надъ лѣвыми берегомъ рч. Квириза.	50	169	180	имер.	прав.	Церковь деревянная 1. Бывшая лѣтняя резиденція имеретинскихъ царей. Сельское управленіе и школа Кадіетскаго общества.
427	Квадиги, д. влд. и кан.	нѣлвно отъ рч. Квириза.	212	759	738	имер.	прав.	Церковь деревянная 1.



III. РАЧИНСКИЙ УЪЗДЪ.

№	НАЗВАНІЕ НАСЕЛЕННЫХЪ МѢСТЪ.	ПОЛОЖЕНІЕ.	Число дворовъ.	Число жителей.		Народность жителей.	Възрѣпаніе жителей.	Церква и молитвенныя зданія, учебныя и благотворительныя заведенія; почтовыя станціи; ярмарки, базары, пристани; сабрии, заводы и т. п.
				М. П.	Ж. П.			
	Бассейнъ Ріона.							
428	Геби, д. кзн.	при слияніи рч. Чошура съ Ріономъ, 4539' н. у. м., окружено глечерами.	154	823	664	имер.	прав.	Сельскія: управленіе и школа. Башни. Въ 8-ми верстахъ выше по Ріону — развалины церкви Товаро-Ардезов.
429	Цора, (Дцюра), д. кзн. и влд.	на лѣвомъ берегу Ріона.	93	534	403	имер.	прав.	Развалины церкви Квира-цховели. Сельское управленіе. Въ 12-ти верстахъ къ в.-с.-в. переваль Глур-авсегъ черезъ ледникъ (Скорена Урухъ, въ Дигорію (9300')). Дорога эта пройдена въ 1771 г. графомъ Тотлебомъ. На подорогѣ родникъ кислый.
430	Бадсары, д. кзн. . . .	къ ю.-в. отъ Чанчакскаго перевала, на верховьяхъ Мамисон-дона.	3	13	10	осет.	прав.	Въ 10-ти вер. къ в. на горѣ Кеманія—развалины церкви Мамацинда.
—	Гуршеви, д. кзн. (Жители сего поселка переселились изъ Рачинскаго уѣзда во Владикавказскій округъ).	на верховьяхъ рч. Швеларисъ, лѣваго притока Ріона.	(9)	(30)	(34)	осет.	прав.	Въ 8-ми верстахъ къ с.-в. переваль Чанчакъ въ Мамисонское общество.
431	Глола, д. кзн.	при рч. Швеларисъ, 4644' н. у. м.	30	188	174	имер.	прав.	Сельское управленіе. Выше деревни—кислый родникъ; ниже—такой же на 4410' н. у. м., + 8,9° Р. температуры.
432	Уцера, д. кзн. и влд.	на берегу Ріона, 3140' н. у. м.	116	596	529	имер.	прав.	Церковь 1. Углекислый источникъ на 3420' н. у. м., + 10° Р. температуры. Въ 5-ти верст., выше по Ріону, развалины крѣпости. Въ 1¼ верст. древняя крѣпость владѣльцевъ Уцеры — Дидроты, совершенно замыкающая ущелье Ріонское.

КУТАЙССКАЯ ГУБЕРНІЯ.—III. УѢЗДЪ РАЧИНСКІЙ.

№	НАЗВАНІЕ НАСЕЛЕННЫХЪ МѢСТЪ.	ПОЛОЖЕНІЕ.	Число дворовъ.	Число жителей.		Народность жителей.	Вероисповѣданіе жителей.	Церкви и молитвенныя зданія; учебныя и благотворительныя заведенія; почтовыя станціи; ярмарки, базары, пристани; фабрики, заводы и т. п.
				М. П.	Ж. П.			
433	Гоми, д. влд.	при рч. Гомула, лѣв. притокъ Ріона.	29	185	171	имер.	прав.	Церковь 1.
434	Дзеглеви, д. кзи. и влд.	на правой сторонѣ Ріона.	31	154	126	имер.	прав.	Церковь 1.
435	Накѣти, д. влд.	на правомъ берегу Ріона.	19	84	61	имер.	прав.	
436	Чала Верхн., 1-я, д. кзи. и влд.	на правомъ берегу Ріона.	12	51	50	имер.	прав.	Сельскія: управление и школа.
437	Сакао (Сакаво), д. кзи.	при рч. Бодаури и Сакаура.	61	309	269	имер.	прав.	Въ 5-ти верстахъ къ с.—озеро Сакаво-тба.
438	Лавванти, д. влд.	при слияніи рр. Сакаура и Ріона.	8	41	33	имер.	прав.	
439	Цминдаури, д. влд.	на лѣв. берегу р. Гаруа.	3	9	15	имер.	прав.	
440	Гари, д. кзи. и влд.	близъ слиянія рр. Гаруа и Ріона.	42	189	159	имер.	прав.	Церквей 2.
441	Шеубави, д. влд.	на правомъ берегу Ріона.	9	36	35	осет.	—	
442	Лачта, д. кзи. и влд.	на правомъ берегу Ріона.	38	150	127	имер.	прав.	Церковь 1.
443	Лачта, д. кзи. и влд.	на правомъ берегу Ріона.	24	77	63	имер.	прав.	Церковь 1. Сельское управление.
443	Чала Нижн., 2-я, дер. частн. собственн.	на правомъ берегу Ріона.	24	139	109	имер.	прав.	Въ 3-хъ верстахъ выше деревни — кислый родникъ.
444	Хурути, д. влд.	на правомъ берегу Ріона.	13	69	57	имер.	прав.	
445	Майдани, д. влд.	на лѣв. берегу Ріона, близъ слиянія съ нимъ рч. Джоджора.	22	99	95	имер.	прав.	Церковь 1. Выше деревни — развалины башенъ.
446	Лета (Летъ), д. влд.	на верхов. рч. Джоджора, въ ущ. Кударскомъ, у подножья горъ Халаца и Зикари (12585' или 12562' н. у. м.).	15	53	44	осет.	прав.	Къ с.-в. перевалъ въ Зругское ущелье.
447	Тамагина (—гетъ), д. влд.	при рѣкѣ Джоджора, въ Кударскомъ ущельѣ.	6	41	26	осет.	прав.	
448	Джачнари (Кенселта), д. влд.	при рѣкѣ Джоджора, въ Кударскомъ ущельѣ.	21	81	73	осет.	прав.	
449	Биста, д. влд.	при рѣкѣ Джоджора, въ Кударскомъ ущельѣ.	4	21	20	осет.	прав.	Кислый источникъ.

БУТАЙСКАЯ ГУБЕРНІЯ.—III. УѢздъ РАЧИНСКІЙ.

№	НАЗВАНІЕ НАСЕЛЕННЫХЪ МѢСТЪ.	ПОЛОЖЕНІЕ.	Число дворовъ.	Число жителей.		Народность жителей.	Въроисповѣданіе жителей.	Церкви и молитвенныя зданія, учебныя и благотворительныя заведенія; почтовыя станціи; ярмарки, базары, пристани; фабрики, заводы и т. п.
				М. П.	Ж. П.			
450	Абацо, д. влд.	при рѣкѣ Джоджора, въ Кударскомъ ущельи.	3	11	11	осет.	прав.	
451	Кобюнта, (Кюбюнта), д. влд.	при р. Джоджора.	16	64	55	осет.	прав.	
452	— Божа, Земо-, д. влд.	при р. Джоджора.	20	86	76	осет.	прав.	
453	— Божа, Квемо-, д. влд.	при р. Джоджора.	22	100	90	осет.	прав.	
454	Накреба, д. влд.	при р. Джоджора.	20	114	89	осет.	прав.	
455	Надарбазови, д. влд. . .	при р. Джоджора.	22	89	72	осет.	прав.	
456	Лесора (—и), д. кзи. ш. влд.	при р. Джоджора.	24	102	93	осет.	прав.	
457	Сиспатана(Сентбаденъ), д. влд.	на верхов. рѣчки Гурамули, лѣв. притока Джоджора.	9	36	37	осет.	прав.	На востокъ—переваль въ дер. Таіа, на р. Падандонъ.
458	Замтарети, д. влд.	при рч. Гурамули, лѣв. притокъ р. Джоджора.	28	106	98	осет.	прав.	Къ югу—переваль къ озеру Эрцо, къ ю.-в. въ дер. Котанта, на р. Падандонъ.
459	Касагина, д. влд.	при рч. Гурамули.	10	33	38	осет.	прав.	
460	Часавали, д. влд.	при р. Джоджора, 4500' н. у. м.	78	401	346	осет.	прав.	Церковь 1. Сельское управленіе.
461	Ири, д. влд.	при р. Джоджора.	21	105	96	имер.	прав.	Сельское управленіе.
462	Цедися (Цид—), д. влд.	близъ р. Джоджора.	76	466	400	имер.	прав.	Церковь 1. Желѣзный рудникъ.
463	Гунда, д. влд.	при р. Джоджора.	21	116	101	имер.	прав.	
464	Кведи, д. кан. и влд. . . .	при рч. Кведрула, правомъ притокъ р. Джоджора.	47	273	258	имер.	прав.	
465	Ончеви, д. влд.	на правомъ берегу р. Джоджора.	27	158	152	имер.	прав.	
466	Цоли, (—а), д. кав. и влд.	на правомъ берегу р. Джоджора.	29	128	127	имер.	прав.	
467	Пяплетн, д. влд.	на правомъ берегу р. Джоджора.	14	75	64	имер.	прав.	Церковь 1.
468	Чорди, д. влд.	на лѣвомъ притокъ р. Джоджора.	16	65	67	имер.	прав.	
469	Ваджи-хеви, д. влд. . . .	на лѣво отъ р. Джоджора.	43	270	226	имер.	прав.	

№	НАЗВАНІЕ НАСЕЛЕННЫХЪ МѢСТЪ.	ПОЛОЖЕНІЕ.	Число дворовъ.	Число жи-телей.		Полнота агг-лей.	Вероисповѣданіе жителей.	Церкви и молитвенныя зданія, учебныя и благотворительныя заведенія, почтовыя станціи; ярмарки, базары, пристани; фабрики, заводы и т. п.
				М. П.	Ж. П.			
470	Исори, д. влд. . . .	надъѣо отъ р. Джоджора.	23	118	112	имер.	прав.	
471	Цхмори, (Цхамы), д. кзн. и влд.	на лѣвомъ прито-кѣ р. Джоджора.	56	279	261	имер.	прав.	Церковь 1. Сельское управление.
472	Жашева, д. влд. . .	при томъ-же ру-чѣѣ.	51	255	218	имер.	прав.	
473	Соницо (Сам—), д. влд.	при р. Джоджора.	47	234	202	имер.	прав.	Церковь 1.
474	Соргити, д. влд. . . .	на лѣвомъ бере-гу рч. Джоджора.	11	44	41	имер.	прав.	
475	Командели, д. влд. . .	при рч. Джоджора, близъ сдѣянїя ея съ Ріономъ.	5	14	9	имер.	прав.	
476	Хирхониси, д. кзн. и влд.	близъ лѣв. бере-га Ріона и Джод-жора.	31	163	130	имер.	прав.	
477	Схїери, д. кзн. и влд. .	на лѣвомъ берегу р. Джоджора.	10	52	58	имер.	прав.	Церковь 1.
478	Криегиси, д. влд. . .	близъ лѣваго бе-рега Ріона.	19	104	108	имер.	прав.	
479	Хариствали, часть д. Шимери.	на верховьяхъ рч. Хсора.	—	—	—	имер.	прав.	
480	Шимери, д. кзн. и влд.	на верховьяхъ рч. Хсора (Хорсъ), лѣваго притока Ріона.	65	405	313	имер.	прав.	Церковь 1. Сельское управление.
481	Ушолта, д. влд. . . .	при рч. Хсора.	19	130	107	имер.	прав.	
482	Воква, д. влд. . . .	при рч. Хсора.	9	52	42	имер.	прав.	Церковь 1.
483	Корта, д. влд. . . .	близъ рч. Хсора.	33	168	136	имер.	прав.	
484	Зварети, д. влд. . . .	при рч. Хорсъ (Хсора).	30	157	124	имер.	прав.	Сельское управление.
485	Хейтц, д. влд. . . .	при рч. Хорсъ (Хсора).	14	72	61	имер.	прав.	
486	Квашхїети, д. кзн. и влд.	при рч. Хорсъ.	61	302	263	имер.	прав.	Церковь 1.
487	Зудали, д. влд. . . .	при сдѣянїи рр. Хорсъ и Ріона.	2	7	5	имер.	прав.	
488	Веллпетри, усельба лицъ привилегированнаго со-словїя.	при сдѣянїи рр. Хорсъ и Ріона.	—	—	—	имер.	прав.	
489	Джонсубани, д. кзн. и влд.	при рч. Игасори, лѣв. притока Ріона.	25	129	107	имер.	прав.	Церковь 1.

КУТАЙСКАЯ ГУБЕРНІЯ.—III. УѢЗДЪ РАЧИНСКІЙ.

№	НАЗВАНІЕ НАСЕЛЕННЫХЪ МѢСТЪ.	ПОЛОЖЕНІЕ.	Число дворовъ.	Число жителей.		Народовъ жителей.	Въроисповѣданіе жителей.	Церкви и молитвенныя зданія; учебныя и благотворительныя заведенія; почтовые станціи; ярмарки, базары, пристани; фабрики, заводы и т. п.
				М. П.	Я. П.			
490	Сена, д. кзн. и влд.	при рч. Игасори, лѣвомъ притокѣ Ріона.	85	432	365	имер.	прав.	Церковь 1.
491	Чибреви, д. кзн. и влд.	при рч. Мурахань.	50	269	238	имер.	прав.	Церковь 1.
492	Парахети, д. кзн. и влд.	при рч. Мурахань, лѣвомъ притокѣ Ріона.	88	406	375	имер.	прав.	Церковь 1. Сельское управленіе.
493	Шардомети, д. влд.	на лѣвомъ берегу Ріона.	48	154	141	имер.	прав.	Церковь 1.
494	Сори, д. кзн. и влд.	на правомъ берегу Ріона, при рч. Сори-хевн.	53	193	159	имер.	прав.	Монастырь 1.
			1	1	3	осет.	—	
495	Бравалъвали, д. кзн. и влд.	на верхов. рч. Барула, лѣваго притока Ріона.	78	390	358	имер.	прав.	Церковь 1.
496	Бари, д. кзн. и влд.	при рч. Барула.	190	801	741	имер.	прав.	Сельское управленіе. Школа.
497	Чанъши, д. влд.	близъ рч. Барула.	11	29	23	имер.	прав.	
498	Самтиси, д. кзн. и влд.	близъ рр. Барула и Ріона.	51	189	165	имер.	прав.	Церковь 1.
499	Уравн, д. кзн. и влд.	при рч. Луху-нури-цвали, правомъ приток. Ріона.	59	352	347	имер.	прав.	Перевалъ Татузели въ Лашкети.
500	Амбари, д. кзн. и влд.	при рч. Луху-нури-цвали.	12	51	67	имер.	прав.	Сельское управленіе. Школа.
501	Лихети, д. кзн. и влд.	при рч. Луху-нури-цвали.	49	209	241	имер.	прав.	Церковь 1.
502	Мухли, д. кзн. и влд.	на лѣвомъ берегу Ріона, противъ устья р. Луху-нури-цвали.	43	187	154	имер.	прав.	Сельское управленіе.
503	Цесн (Цешп), д. кзн. и влд.	на правомъ берегу Ріона.	103	429	374	имер.	прав.	Сельское управленіе. Школа. Церковь 1. Развалины крѣпости.
504	Кварцхути, д. кзн. и влд.	на правомъ берегу Ріона.	88	403	382	имер.	прав.	Церковь 1.
505	Дамрагеули, д. кзн. и влд.	на правомъ берегу Ріона.	46	221	219	имер.	прав.	Церковь 1.
506	Садмели, д. кзн. и влд.	на правомъ берегу Ріона.	140	566	535	имер.	прав.	Церквей 2. Сельское управленіе и школа.
507	Гвіаро, д. кзн. и влд.	близъ прав. берега Ріона.	73	333	338	имер.	прав.	Церковь 1.

КУТАЙСКАЯ ГУБЕРНІЯ.—III. Уѣздъ Рачинскій.

№	НАЗВАНІЕ НАСЕЛЕННЫХЪ МѢСТЪ.	ПОЛОЖЕНІЕ.	Число дворовъ.	Число жителей.		Народность жителей.	Вѣроисповѣданіе жителей.	Церкви и молитвенныя зданія; учебныя и благотворительныя заведенія; почтовые станціи; ярмарки, базары, пристани; фабрики, заводы и т. п.
				М. П.	Ж. П.			
508	Бостано, д. кзн. и влд.	на правомъ берегу Ріона.	34	130	127	имер.	прав.	Церковь 1.
509	Чорджо, д. кзн. и влд.	близъ праваго берега Ріона.	60	232	221	имер.	прав.	Церковь 1.
510	Бареули (Вараули), д. кзн. и влд.	на правомъ берегу Ріона.	73	307	272	имер.	прав.	Церковь 1.
511	Хваачкаро (Хончкаро), д. кзн. и влд.	на правомъ берегу Ріона.	80	341	301	имер.	прав.	Церковь 1. Съ 5—10 авг. 1802 г. ст. сов. Сололовъ (Путешественіе, Москва, изд. Имп. Общ. Ист. и Древн. при Моск. Унив.) находился здѣсь при царѣ Соломовъ для переговоровъ объ освобожденіи царевича Константина.
512	Тола 1-я, д. кзн. и влд.	на правомъ берегу Ріона.	68	283	264	имер.	прав.	Церковь 1. Сельское управленіе. Школа.
513	Тола 2-я, д. кзн. и влд.	на правомъ берегу Ріона.	93	405	332	имер.	прав.	Церковь 1.
514	Путіети, д. кзн. и влд.	при рч. Крехула, прав. притоку рч. Хотеви (слѣва въ Ріонъ).	53	289	258	имер.	прав.	Церковь 1.
515	Схавки, д. кзн. и влд.	при рч. Крехула.	214	883	767	имер.	прав.	Церквей 2. Развалины крѣпости. Сельское управленіе. Школа.
516	— Крихи, Земо-, д. кзн. и влд.	при рч. Крехула.	29	105	114	имер.	прав.	Церковь 1.
517	— Крихи, Квемо-, д. кзн. и влд.	при рч. Крехула.	76	292	251	имер.	прав.	
518	Гора, д. кзн. и влд.	на правомъ берегу рч. Крехула.	24	110	96	имер.	прав.	
519	Бетлеви (—ми), д. влд.	на верхов. рч. Хотеви (Хотеури).	26	85	74	имер.	прав.	
520	Схартали, д. влд.	при рч. Хотеви.	17	70	75	имер.	прав.	
521	Ужеші, д. кзн. и влд.	при рч. Хотеви.	23	97	96	имер.	прав.	
522	— Тлухи, Земо- (Тлуги), д. кзн. и влд.	при рч. Хотеви.	31	124	117	имер.	прав.	Церковь 1.
523	— Тлухи, Квемо-, д. кзн. и влд.	при рч. Хотеви.	48	199	183	имер.	прав.	Озеро.
524	Агара, д. кзн. и влд.	при рч. Хотеви.	19	110	80	имер.	прав.	Церковь 1.
525	Челіа-геле, д. кзн. и влд.	при рч. Хотеви.	49	168	159	имер.	прав.	Церковь 1. Выше деревни—озеро.

КУТАЙСКАЯ ГУБЕРНІЯ.—III. УѢЗДЪ РАЧІНСКІЙ.

№	НАЗВАНІЕ НАСЕЛЕННЫХЪ МѢСТЪ.	ПОЛОЖЕНІЕ.	Число дворовъ.	Число жителей.		Полъ.	Вѣроисповѣданіе жителей.	Церкви и молитвенныя зданія, учебныя и благотворительныя заведенія; почтовые станціи; ярмарки, базары, приставы; фабрики, заводы и т. п.
				М. П.	Ж. П.			
526	Качаети, д. кзн. и влд.	на лѣвомъ берегу рч. Хотеура.	45	217	213	имер.	прав.	Церковь 1.
527	Никорцинда (Николосцм—), д. кзн. и влд.	на верхомъ рч. Шараула (Агарис-хеви Вахушта), лѣваго притока Ріона, на большой проселочной дорогѣ изъ Кутаиса въ Рачу.	158	685	633	имер.	прав.	Соборъ, построенный въ XI вѣкѣ. Въ 12-ти верстахъ изъ югу — переваль Сагори (4785'). Въ 4-хъ верстахъ отъ деревни пустынь (монастырь Удабно).
528	Хотеви, д. кзн. и влд.	при рч. Хотеви (Хотеура).	104	403	344	имер.	прав.	Церквей 2. Сельское управленіе. Школа. Развалины крѣпости, разрушенной русскими въ 1772 г. (гр. Тотлебенъ).
529	Шхивана, д. кзн. и влд.	на правомъ берегу Хотеви.	33	154	136	имер.	прав.	Церковь 1.
530	Велевн, д. кзн. и влд.	на правомъ притоцѣ рч. Хотеви.	36	149	122	имер.	прав.	Церковь 1. Сельское управленіе. Школа.
531	Цкадиси, д. кзн. и влд.	на правомъ притоцѣ рч. Хотеви.	29	128	127	имер.	прав.	Церковь 1.
532	Салхино, д. кзн. и влд.	на правомъ берегу рч. Хотеури.	11	70	58	имер.	прав.	
533	Квирикэ-цминда (Кве—), д. влд.	близъ рч. Хотеви.	42	174	147	имер.	прав.	Церковь 1.
534	Ахал-оопели, д. кзн. и влд.	при рч. Хотевн.	35	131	111	имер.	прав.	Церковь 1.
535	Ица, д. кзн. и влд.	при рч. Хотевн.	42	132	108	имер.	прав.	Церковь 1.
536	Амбролаури, д. кзн. и влд.	при слияніи рр. Хотевн и Ріона.	27	88	82	имер.	прав.	Церковь 1. Сельское управленіе. Школа.
537	Хизиши, д. кзн. и влд.	при слияніи рр. Хотевн съ Ріономъ.	40	160	140	имер.	прав.	Церковь 1.
538	Моткюрн, д. кзн. и влд.	на маломъ лѣв. притоцѣ Ріона.	31	138	128	имер.	прав.	Церковь 1.
539	Зяпкви (—а), д. кзн. и влд.	на маломъ лѣв. притоцѣ Ріона, 2850' н. у. м.	143	544	467	имер.	прав.	Церквей 2.
540	Бедис-убани, д. кзн. и влд.	на маломъ лѣв. притоцѣ Ріона.	47	172	142	имер.	прав.	
541	Джвариси, д. кзн. и влд.	на маломъ лѣвомъ притоцѣ Ріона, близъ послѣдняго.	46	159	149	имер.	прав.	Церковь 1.
542	Сакеци, д. кзн. и влд.	на лѣвомъ берегу Ріона.	40	140	124	имер.	прав.	Сельское управленіе. Школа.

КУТАИССКАЯ ГУБЕРНІЯ.—III. Уездъ Рачинскій.

№	НАЗВАНІЕ НАСЕЛЕННЫХЪ МѢСТЪ.	ПОЛОЖЕНІЕ.	Число дворовъ.	Число жп-телей.		Народность жите-лей.	Въроисповѣдіе жителей.	Церкви и молитвенныя зданія; учебныя и благотворительныя заведенія; почтовыя станціи; армянки, баазары, пристани; фабрики, заводы и т. п.
				м. п.	ж. п.			
543	Бугеули, д. кзн. и влд.	на лѣвомъ берегу Ріона.	78	291	272	имер.	прав.	Церковь 1. Сельское управленіе. Школа.
544	Горис-убани, д. кзн. и влд.	на лѣво отъ Ріона.	41	147	130	имер.	прав.	Церковь 1.
545	Абаности, д. кзн. и влд.	на лѣвомъ берегу Ріона.	60	256	234	имер.	прав.	Церковь 1.
546	Микар-цминда, д. кзн. и влд.	на лѣвомъ берегу Ріона.	11	38	33	имер.	прав.	Церковь 1.
547	Гадизи, д. кзн. и влд.	близъ Ріона.	33	126	105	имер.	прав.	Церковь 1. Сельское управленіе. Школа.
548	Шавра Малая, д. кзн. и влд.	на лѣвомъ берегу Ріона.	58	200	201	имер.	прав.	Церковь 1.
549	Они Малое (Патара-Они), д. кзн. и влд.	важно отъ Ріона.	59	232	227	имер.	прав.	Церковь 1.
550	Баджи, д. кзн. и влд.	на лѣвомъ берегу Ріона.	53	204	183	имер.	прав.	Церковь 1.
551	Тбети, д. кзн. и влд.	близъ лѣваго берега Ріона.	32	154	128	имер.	прав.	
552	Хончюри, д. кзн. и влд.	при рч. Шараула.	78	339	322	имер.	прав.	Церковь 1.
553	Намапези, д. кзн. и влд.	при рч. Шараула.	29	142	117	имер.	прав.	Церковь 1. Сельское управленіе.
554	Шаври (—а) Большая, д. кзн. и влд.	при рч. Шараула.	43	239	217	имер.	прав.	Церковь 1.
555	Тхмори, д. кзн. . . .	при рч. Шараула.	19	88	80	имер.	прав.	Церковь 1.
556	Гоголети (Гоголати), д. влд.	при рч. Шараула.	23	94	77	имер.	прав.	
557	Цахи, д. кзн. и влд.	близъ рч. Шараула.	58	243	210	имер.	прав.	Церковь 1. Сельское управленіе.
558	Гвардіа (Гардіа) Малая, д. влд.	при слияніи рч. Шараула съ Ріономъ, на правомъ берегу рч. Шараула (сел. Большая Гвардіа—на лѣвомъ, въ Леджуги).	16	73	71	имер.	прав.	

IV. ЛЕЧГУМСКИЙ УЪЗДЪ И СВАНЕТСКОЕ ПРИСТАВСТВО.

№	НАЗВАШЕ НАСЕЛЕННЫХЪ МЪСТЪ.	ПОЛОЖЕНІЕ.	Число дворцовъ.	Число жптелей.		Плотность жителей.	Въ противоположеніе жителей.	Церкви и молитвенныя зданія, учебныя и благотворительныя заведенія; почтовыя станціи; ярмарки, баары, пристани; фабрики, заводы и т. п.
				М. П.	Ж. П.			
	Бассейнъ р. Ингура.							
	Бывшая Вольная Сванетія.							
559	Жибіани, д.	на лѣвомъ берегу р. Ингура (у верхозьевъ).	9	34	21	сван.	прав.	Приходская церковь Божіей Матери; упражненныя: св. Георгія и Спаса. Вбдлан желѣзнокислый источникъ.
560	Чубіани, д.	тоже.	5	14	13	сван.	прав.	Церковь Спаса.
561	Чажаши, д.	при впаденіи рч. Квишири въ Ингуръ слѣва.	19	95	37	сван.	прав.	Приходская церковь Спаса. Сельская канцелярія. Вбдлан—замокъ Царицы Тамары.
562	Мурмери (—мели), д. .	на правомъ берегу Ингура.	29	111	60	сван.	прав.	Церкви: св. Варвары и Спаса.
563	Давбери (Де—), д. . .	на правомъ берегу Ингура.	10	34	27	сван.	прав.	Церковь во имя св. Георгія. Сельская канцелярія.
—	Халде, д.	при рч. Халде-любъ, прав. притока Ингура (въ с.-в. отъ Давбери).	(19)	(88)	(48)	(св.)	(пр.)	Церковь Спаса. Деревня эта разрушена послѣ возмущенія жителей въ 1876 году. Оставшіяся семейства будутъ расселены въ окрестностяхъ.
564	Лалхори, д.	на правомъ берегу Ингура.	6	18	12	сван.	прав.	
565	Ипразъ (Испрари, Ипразли), д.	на правомъ берегу Ингура (на возвышенности).	6	19	11	сван.	прав.	Церковь Архангеловъ. На противоположномъ берегу Ингура, на горѣ, монастырь св. Квирилія и Ивалты (Дегурка или Лагварка), Греческое Евангеліе X или XI ст. Звѣтная сосновая роща. Церковныя праздники въ субботу

№	НАЗВАНІЕ НАСЕЛЕННЫХЪ МѢСТЪ.	ПОЛОЖЕНІЕ.	Число дворовъ.	Число жителей.		Породность жителей.	Варокоязычіе жителей.	Церкви и молитвенныя зданія; учебныя и благотворительныя заведенія; почтовые станціи; ярмарки, базары, пристани, фабрики, заводы и т. п.
				М. П.	Ж. П.			
566	Хе (Бхе), д.	на правомъ берегу Ингура, на возвышенности.	3	13	5	сван.	прав.	Пасхальной недѣли и 15 іюля—сборъ почти всей Сванетія.
567	Вичнаши, д.	тоже.	11	46	37	сван.	прав.	Церковь св. Варвары.
568	Адиши, д.	на правомъ притоцѣ Ингура, Адишра, въ горахъ.	14	58	40	сван.	прав.	Церковь Спаса и еще 4 заштатныя церкви.
569	Богреша, д.	при впадѣніи рч. Адишра въ Ингуръ.	6	22	17	сван.	прав.	Заштатная церковь Богородицы.
570	Впари, д.	на лѣвомъ берегу Ингура—почти противъ Богреша.	30	115	82	сван.	прав.	Церковь св. Георгія. Сельская канцелярія.
571	Зегани, д.	при рч. Дуршула, впадающей слѣва въ Ингуръ.	22	85	66	сван.	прав.	Церковь Богородицы съ грузинскимъ метафразомъ, писаннымъ въ 1031 г. по Р. X.
572	Цвириши (съ поселками: Загари, Твибери, Суци, Ламольтъ, Несгеобанъ и Чобанъ).	на право отъ Ингура (внизъ по теченію) въ ущельяхъ.	28	115	94	сван.	прав.	Штатная церковь Спасителя и 8 заштатныхъ церквей.
573	Ели (Эли), д. (съ поселками: Аскартъ, Несгеобанъ и Аци).	на правомъ берегу Ингура.	18	69	46	сван.	прав.	Штатная церковь Спасителя и 6 церквей заштатныхъ. Не вдалекѣ, на мѣстности подъ названіемъ Впнаши, оставленный небольш. монастырь съ церковью св. Михаила Архангела.
574	Мушали, д. (съ поселками: Цалдаши, Чвабіани и Жабеша).	на лѣвомъ берегу праваго прит. Ингура, Музахисчала (онъ-же Мушалицъ или Мульхра).	32	141	123	сван.	прав.	Церковь Спасителя, на коломѣз которой надпись времени Александра Кахетинскаго. Заштатныхъ церквей 2, во имя св. Георгія и великомученицы Варвары. Въ нихъ 2 рукописныхъ Евангелія переписанна Георгія Святогорца, современника Баграта IV (1027—1072).
575	Чалаша (Чоли), д.	на правомъ берегу Музахисчала, близь рѣчки Кераша, впадающей въ Музахисчала.	17	87	74	сван.	прав.	Церквей 2: во имя св. Георгія и св. Варвары. Сельская канцелярія.

№	НАЗВАНІЕ НАСЕЛЕННЫХЪ МѢСТЪ.	ПОЛОЖЕНІЕ.	Число дворовъ.	Число жителей.		Народность жителей.	Вроисповѣданіе жителей.	Церкви и молитвенныя зданія, учебныя и благотворительныя заведенія, почтовые станціи; ярмарки, базары, приставы; фабрики, заводы и т. п.
				М. П.	Ж. П.			
576	Жамуши, д.	при рч. Гогуши, прав. прит. рч. Мулахис-чала.	12	63	60	сван.	прав.	Церковь Спасителя съ надписью царя Георгія Имеретинскаго († 1585 по Р. Х.) и серебряною сурою (кувшиномъ) царя Ваграта отъ 1667 г.
577	Лакпри, д.	при рч. Херашъ, прав. притока рч. Мулахис-чала (въ ущельѣ).	20	60	54	сван.	прав.	Штатная церковь Евангелиста Іоанна. Недалекъ на горѣ церковь Архангеловъ.
578	Мушкеря, д.	на правомъ берегу рѣки Мулахис-чала.	2	8	7	сван.	прав.	Церковь св. Архангеловъ.
579	Арцхели, д.	на правомъ берегу рѣки Мулахис-чала.	4	31	15	сван.	прав.	Церковь св. Георгія. Источникъ кислой воды.
580	Гвебра, д.	тоже.	6	26	24	сван.	прав.	Церковь св. Георгія.
581	Зардлаши, д.	тоже.	10	61	49	сван.	прав.	Церковь св. Варвары.
582	Местіа (Сетіа съ поселками: Лянчвани и Лехтани).	при рѣкѣ Местіа-чала, правомъ прит. Ингура.	48	223	164	сван.	прав.	Упраздненный монастырь св. Георгія и церкви: Архангеловъ, св. Ильи и Богородицы. Знамя Сванетскаго народа. Груз. Евангеліе 1033 года по Р. Х.
583	Лагана, д.	при рч. Лаганлюбъ, впадающей справа въ Местіа-чала.	11	30	20	сван.	прав.	Церковь Спасителя съ подземными кельями, гдѣ, по преданію, жили монахи.
584	Несгули (Несгули, Нескпри), д.	при рч. Пяшхори, впадающей справа въ Местіа-чала.	16	74	68	сван.	прав.	Церковь Спасителя. Сельская канцелярія.
585	Лемсіа (—и), д.	на правомъ берегу рѣки Местіа-чала.	18	84	58	сван.	прав.	Церковь Спасителя.
586	Лашхвери (Лашхвари), дер.	тоже.	11	45	27	сван.	прав.	Церкви: во имя Архангеловъ и св. Махери (Михаила). Обѣ съ ересями. Въ первой колоколъ царя Давида (1603 г. по Р. Х.), вторая съ Евангеліемъ XI вѣка.
587	Кашвети (Кашуети), д.	на правомъ берегу р. Местіа-чала.	12	61	65	сван.	прав.	Церковь св. Георгія. Источникъ кислой воды.
588	Соли, д.	при рч. Твибра, прав. притока рч. Местіа-чала.	5	27	22	сван.	прав.	Развалины церкви во имя св. Георгія.

КУТАЙСКОЯ ГУБЕРНІЯ.—IV. УѢЗДЪ ЛЕЧГУМСКОГО И СВАНЕТСКОЕ ПРИСТАВСТВО.

№	НАЗВАНІЕ НАСЕЛЕННЫХЪ МѢСТЪ.	ПОЛОЖЕНІЕ.	Число дворовъ.	Число жи-телей.		Нѣподность жи-телей.	Въроисповѣданіе жителей.	Церкви и молитвенныя зданія; учебныя и благотвори-тельные заведенія; почтовыя станціи; ярмарки, базары, пристани; фабрики, заводы и т. п.
				М. П.	Ж. П.			
589	Лахушти, д.	на лѣвомъ берегу р. Местіаш-чала.	9	41	27	сван.	прав.	Старинный храмъ Спасителя.
590	Кванціанаръ (—ціани), дер.	при ручьѣ Легуркашра, притока рч. Местіаш-чала.	14	52	47	сван.	прав.	
591	Енаши (Я—). д. Выше этой деревни находится деревня Тчобани изъ 1 двора Чарквіани и 3 дворовъ крестьянъ; ниже деревня Ламп съ 4 дворами крестьянъ.	тоже.	33	122	109	сван.	прав.	Церковь Спасителя и другая Іоанна Крестителя.
592	Садіанаръ (Сидіани), д.	тоже.	3	18	11	сван.	прав.	Церковь Архангеловъ.
593	Лагила (Лаяли, Лаили), д.	при рч. Хопрера, впадающей въ Местіаш-чала.	4	12	9	сван.	прав.	Церковь св. Георгія.
594	Мацхваринши, д.	при рѣкѣ Местіаш-чала.	18	85	91	сван.	прав.	Церкви: Спасителя и Архангеловъ.
595	Шкалери, д.	при рѣкѣ Муль. Деревня эта расположена близъ сел. Енаши, къ западу.	5	16	16	сван.	прав.	
596	Лешуки, д. Сванетія княжеская.	на правой сторонѣ Местіаш-чала, при ручьѣ Ланкумшт-тюбъ. Ниже по ручью Ланкумшт-тюбъ расположено поселокъ Амкуаштъ съ 2 дворами и церковью св. Георгія.	11	42	30	сван.	прав.	
597	Ипхи (Ифахи), д. Изъ этой деревни высекалось: въ Енаши 3 двора, въ Кванціанаръ 1 и въ Лешукъ 1.	на правой сторонѣ рѣки Местіаш-чала.	10	34	23	сван.	прав.	Церковь 3: Спаса, Архангеловъ и прор. Іоны.
598	Картвани, д.	въ недалекомъ разстояніи отъ впаденія рѣки Догра въ Ингуръ.	6	36	28	сван.	прав.	
599	Доля, д.	на правомъ берегу рѣки Догра.	9	40	29	сван.	прав.	Въ самомъ селеніи башня; въ ней слѣды церкви, въ которой находится съ незапамятныхъ временъ образа, но служенія не производится, и склепъ, гдѣ хоронились члены одного изъ семействъ князей Додшкеліана, Отари.

КУТАЙССКАЯ ГУБЕРНИЯ.—IV. Уездъ Дечугумскій и Сванетское Приставство.

№	НАЗВАНІЕ НАСЕЛЕННЫХЪ МѢСТЪ.	ПОЛОЖЕНІЕ.	Число дворовъ.	Число жителей.		Породность жителей.	Вероисповѣдіе жителей.	Церкви и молитвенныя зданія, учебныя и благотворительныя заведенія, почтовые станціи; ярмарки, базары, пристани, фабрики, заводы и т. п.
				М. П.	Ж. П.			
600	Чхиданари (Чхалданари), д. Эти 3 деревни, подъ №№ 598—600, носятъ общее названіе Дечухалъ.	вверхъ по течен. Долра на правомъ берегу.	4	18	16	сван.	прав.	Развалины церкви Лимари, т. е. Богородицы.
601	Бечо, урочище. . . .	на лѣвомъ берегу р. Долра (противъ дер. Доли).	(10)	(231)	(1)	русс.	прав.	Штаб - квартира Бечойской мѣстной команды. Мировой участокъ и полицейское управленіе. Родникъ кислой воды.
602	Чохульдъ (Чухули), д.	вверхъ по теченію Долра, на лѣвомъ берегу.	2	9	5	сван.	прав.	Церковь во имя Спаса, служащая приходскою для окрестныхъ деревень.
603	Ушхванари, д. . . .	тоже.	18	62	60	сван.	прав.	
604	Нашткали (Наштки), д.	тоже.	3	9	8	сван.	прав.	
605	Тетнаши, д.	тоже.	7	21	10	сван.	прав.	
606	Тебиши, д.	на правомъ берегу Долра.	7	20	15	сван.	прав.	
607	Вогвданари (Вогвдалари), д.	на лѣвомъ бер. Долра, между двумя ручьями: Тетналицъ и Мешхелицъ.	2	6	4	сван.	прав.	Развалины церкви подъ названіемъ Свѣтъ.
608	Мазери, д.	на верхов. рѣкѣ Долра, на лѣвомъ берегу ея.	21	76	60	сван.	прав.	Вблизи, вверхъ по рѣкѣ Долра, источникъ кислой воды.
609	Лезгара, д.	при рч. Квадра, лѣв. небольшомъ притокѣ Ингура.	6	26	17	сван.	прав.	Источникъ кислой воды.
610	Гвебалдъ (Габалти), д.	при рч. Хагра, небольшомъ лѣвомъ притокѣ Ингура.	6	29	18	сван.	прав.	
611	Супи, д.	на лѣвомъ берегу Ингура.	14	61	45	сван.	прав.	Церковь во имя Спасителя съ фресками съ мифическими изображеніями. Образъ св. Георгія Сунскаго. Источникъ углекислой воды.
612	Тюберъ (Твибери), д. .	на лѣво отъ Ингура.	6	21	21	сван.	прав.	Церковь св. Георгія.
618	Магордери (Магандери), дер.	на лѣво отъ Ингура, при рч. Квадра.	9	27	19	сван.	прав.	
614	Ланцхали (Лафсхали), дер.	на лѣво отъ Ингура, на возвышен-	7	26	21	сван.	прав.	Церковь Архангеловъ съ Евангелиемъ Давида

КУТАЙСКАЯ ГУБЕРНІЯ.—IV. УѢЗДЪ ЛЯЧГУМСКІЙ И СВАНЕТСКОЕ ПРИСТАВСТВО.

№	НАЗВАНІЕ НАСЕЛЕННЫХЪ МѢСТЪ.	ПОЛОЖЕНІЕ.	Число дворовъ	Число жи-телей.		Народность жи-телей.	Вероисповѣданіе жителей.	Церкви и молитвенныя зданія; учебныя и благотвори-тельные заведенія; почтовыя станціи; ярмарки, базары, пристани; фабрики, заводы и т. п.
				М.	Ж. П.			
615	Эбуть (Ебади, Евуди) съ поселкомъ Намхври, гдѣ всего 1 дымъ.	юсти, при рч. Хераляшъ, впа-дающей въ Ин-гуръ.	9	37	29	сван.	прав.	Нарина, сына Русуданы и внука Тамары (XIII ст.). Источникъ ясной воды.
616	Ихотрери (Вхтрели), д.	на небольш. правомъ прит. Ингура, Соладера.	2	4	3	сван.	прав.	Церковь св. Архангеловъ съ 2-мя историческими образами: Русуданы, тетки Тамары (XI в.) и Левона Великаго (1646 по Р. X.).
617	Цаланаръ (—ри), д.	при рч. Кеддура, правомъ притока р. Ингуръ.	2	12	4	сван.	прав.	
618	Ладрери (—дрели), д.	тоже, вверхъ по рѣчкѣ.	8	34	26	сван.	прав.	
619	Лашхрари (—хрели), д.	тоже.	2	11	7	сван.	прав.	
620	Лашхрари (—хрели), д.	между ррч. Дахшаръ и Кеддура, впадающими справа въ Ингуръ.	2	11	7	сван.	прав.	
620	Лантели, д.	тоже, вверхъ по этимъ рѣчкамъ.	5	25	14	сван.	прав.	
621	Искари, д.	тоже.	16	62	53	сван.	прав.	
622	Челаръ (Черяри, Чилери), д.	тоже.	17	67	57	сван.	прав.	
623	Барши, д.	тоже, у верховья.	21	89	61	сван.	прав.	Развалины церкви св. Георгія. Мѣстопребываніе старшаго въ родѣ княз. Дадимелиана, Генгиза. Сельская канцелярія.
624	Курашъ (—ши), д.	у верховья рч. Дахшаръ.	4	16	4	сван.	прав.	Кладбищная церковь во имя св. Георгія, гдѣ хоронятся члены семьи владѣтелей. Говорятъ, что тутъ находится желѣзный гробъ, гдѣ хранятся кости какого-то богатыря изъ того-же рода Дадимелиани.
625	Угвалдъ (Угвали), д.	по правую сторону Ингура.	7	19	21	сван.	прав.	Церковь св. Георгія.
626	Калаша, д.	на правомъ берегу Ингура.	4	19	15	сван.	прав.	Церковь Спасителя.
627	Пари, д.	на небольш. правомъ притока Ингура, Майзра.	29	100	85	сван.	прав.	Церковь Спасителя; мѣстопребываніе благочиннаго. Источникъ ясной воды. Сельская канцелярія.

№	НАЗВАНІЕ НАСЕЛЕННЫХЪ МѢСТЪ.	ПОЛОЖЕНІЕ.	Число дворовъ.	Число жителей.		Полнота жителей.	Въроисповѣданіе жителей.	Церкви и молитвенныя зданія; учебныя и благотворительныя заведенія; почтовыя станціи; ярмарки, базары, пристани, фабрики, заводы и т. п.
				М. П.	Ж. П.			
628	Сюль (Сули), д.	при рч. Тюбъ, выпадающей справа въ Ингуръ.	8	39	22	сван.	прав.	Церковь св. Георгія.
629	Кацхи, д.	тоже.	5	29	29	сван.	прав.	
630	Ламхеръ, д.	тоже.	4	12	12	сван.	прав.	
631	Дзагари, д.	тоже.	4	10	6	сван.	прав.	
632	Кведалиа (Квемолиа), д.	при рч. Тюбра, маломъ правомъ притоку Ингура.	2	8	13	сван.	прав.	Церковь Джарахъ, т. е. св. Георгія.
633	Зедалиа (Земолиа), д. .	тоже, вверхъ по теченію.	10	35	16	сван.	прав.	
634	Лакври (Лагури), д. . .	на право отъ Ингура.	1	5	2	сван.	прав.	
635	Хосруаръ, д.	при маломъ правомъ прит. Ингура, Гештра.	4	17	21	сван.	прав.	
636	Гештери, д.	тоже.	9	37	30	сван.	прав.	Церковь Архангеловъ.
637	Паледи, д.	тоже, но на лѣвомъ берегу этого притока.	3	10	9	сван.	прав.	
638	Лахамула (Лахмури, Земо- и Квемо-), д. (Жители еврейскаго происхожденія, торговый народъ).	на правомъ берегу Ингура.	59	203	151	сван.	прав.	Церковь св. Георгія.
639	Чубихеви (образованная деревень: Цалери и Таврари).	на лѣвомъ берегу праваго притока Ингура, Маулашъ.	25	120	96	сван.	прав.	Церковь Спасителя.
640	Лашхраши, д.	на правомъ берегу этого притока.	9	45	28	сван.	прав.	
641	Чухвлани, д.	между деревнями: Чубихеви и Ерхвать, на томъ же притоку.	1	4	3	сван.	прав.	
642	Ерхвать, д.	на томъ же притоку.	4	18	13	сван.	прав.	
643	Чубари, д.	тоже.	2	13	6	сван.	прав.	
644	Кичхильда, д.	тоже.	11	37	15	сван.	прав.	Церковь св. Георгія.

№	НАЗВАНІЕ НАСЕЛЕННЫХЪ МѢСТЪ.	ПОЛОЖЕНІЕ.	Число дворовъ.	Число жителей.		Полнота жителей.	Вероятное число жителей.	Церкви и молитвенныя зданія, учебныя и благотворительныя заведенія, почтовые станции; ярмарки, базары, пристани; фабрики, заводы и т. п.
				М. П.	Ж. П.			
	Бассейнъ р. Цхенис-цкали.							
645	Махаша, д.	на правомъ берегу Цхенис-цкали.	13	44	39	сван.	прав.	Въ 3-хъ верстахъ вверхъ по теченію Цхенис-цкали — развалины старинной церкви св. Квиріи и башни. Верстахъ въ 2-хъ, въ горахъ, церковь св. Архангеловъ, а также и въ самомъ селеніи нештатная церковь во имя св. Архангеловъ.
646	Гоби, д.	при рч. Гобшура, лѣв. прит. Цхенис-цкали.	7	26	22	сван.	прав.	Заштатная церковь Божіей Матери.
647	Нацули, д.	близъ сел. Гоби.	10	39	30	сван.	прав.	Упраздненная церковь св. Архангеловъ. Небольшой источникъ соленой воды.
648	Маргвиши, д.	ниже сел. Нацули.	5	20	17	сван.	прав.	Упраздненная церковь св. Георгія.
649	Меле, д.	на правомъ берегу Цхенис-цкали, немного ниже впаденія Гобшура.	20	74	62	сван.	прав.	Нештатная церковь св. Георгія.
650	Шкеди, д.	противъ Меле, на лѣвомъ бер. Цхенис-цкали, при рч. Цхенис-шури, 3896' в. у. м.	30	122	91	сван.	прав.	Штатная церковь Пресвятой Богородицы.
651	Чихареша, д.	у правого берега Цхенис-цкали, при рч. Амхашури.	46	146	140	сван.	прав.	Штатная церковь Божіей Матери. Развалины 2-хъ башенъ и крепости подъ названіемъ Сатео.
652	Херіа, д.	на лѣвомъ берегу Цхенис-цкали.	6	24	18	сван.	прав.	Нештатная церковь св. Георгія. Источникъ холодной воды.
653	Лемвагори, д.	противъ д. Херіа, на правомъ берегу Цхенис-цкали.	16	51	49	сван.	прав.	
654	Сивани, д.	на правомъ берегу Цхенис-цкали.	2	39	38	сван.	прав.	
655	Лемшахулъдъ, д.	нѣскол. выше дер. Сивани, при рч. Пишхори, прав. притоку Цхенис-цкали.	12	46	37	сван.	прав.	Штатная церковь св. Георгія. Сельская канцелярія.

КУТАЙССКАЯ ГУБЕРНИЯ.—IV. Уездъ Лезгумскій и Сванетское приставство.

№	НАЗВАНИЕ НАСЕЛЕННЫХ МѢСТЪ.	ПОЛОЖЕНИЕ.	Число дворовъ.	Число жи-телей.		Породность жи-телей.	Въроисповѣданіе жителей.	Церкви и молитвенныя зданія, учебныя и благотворительныя заведенія, почтовая станція, ярмарки, базары, приставки; сабрания, заводы и т. п.
				М. П.	Ж. П.			
656	Летодри, д.	выше Лемша-хуаждъ.	4	17	20	сван.	прав.	
657	Леглани, д. Эти 4 деревни, подъ №№ 654—657, послѣ общаго названія Джахуадори.	при рч. Пишхори, выше Лемшадри.	8	25	24	сван.	прав.	
658	Лампалаши, д.	при рч. Пишхори, выше Леглани.	6	25	19	сван.	прав.	
659	Чузули, д.	противъ Лампалаши, на правомъ берегу рч. Пишхора.	28	99	88	сван.	прав.	Штатная церковь св. Архангеловъ. Управленныя церкви 2.
660	Мауди (-а), д.	на прав. берегу рч. Пишхори, ниже Чузули.	5	19	15	сван.	прав.	
661	Лекосиди, д.	тоже, ниже Мауди.	11	39	33	сван.	прав.	
662	Мебеци, д.	ниже Лекосиди, почти при впаденіи рч. Пишхора въ Цхенис-цкали.	18	65	56	сван.	прав.	
663	Сасаши, д.	противъ Мебеци, на лѣвомъ берегу Цхенис-цкали.	51	156	150	сван.	прав.	Нештатная церковь Божіей Матери. 2 источника кислой воды.
664	Луджи, д. *)	при впаденіи правого притока Цхенис-цкали Хешхури.	6	21	20	сван.	прав.	Равнины крѣпости.
665	Левшеръ, д.	на лѣвомъ берегу Цхенис-цкали, при впаденіи рч. Левшеръ.	6	26	18	сван.	прав.	Домашняя церковь князя Тейгуза Гардапхадаса; въблизи, въ мѣстности подъ названіемъ Едикъ, руинами старинной церкви во имя св. Георгія.
666	Лаула, д.	на правомъ берегу р. Цхенис-цкали, противъ дер. Левшери.	1	4	3	сван.	прав.	
667	Арачонъ, д.	выше дер. Лаула, въ горахъ.	4	15	12	сван.	прав.	
668	— Мами (Зеда-), д.	справа отъ Цхенис-цкали.	4	20	12	сван.	прав.	Церковь св. Георгія.
669	— Мами (Бледа-), д.	тоже; въблизи отъ предъидущей деревни.	8	32	25	сван.	прав.	Церковь св. Георгія.

*) Въ означенныя выше 20 селеній, за №№ 645—664, составляютъ Лашхетское сельское общество, а по коммерческому описанію селеніе Лашхети. Оно же селеніе Лашхети находится свинцовая руда.

КУТАЙСКАЯ ГУБЕРНІЯ.—IV. УѢЗДЪ ЛЕЧГУМСКІЙ И СВАНЕТСКОЕ ПРИСТАВСТВО.

№	НАЗВАНІЕ НАСЕЛЕННЫХЪ МѢСТЪ.	ПОЛОЖЕНІЕ.	Число дворовъ.	Число жителей.		Народность жителей.	Вѣроисповѣдіе жителей.	Церкви и молитвенныя здания; учебныя и благотворительныя заведенія; почтовыя станции; ярмарки, базары, пристани; фабрики, заводы и т. п.
				М. П.	Ж. П.			
670	Саджалдаши, д.	вправо отъ Цхенис-цкали, вблизи дер. Кведа-Мами, въ возвышенности.	9	35	27	сван.	прав.	
671	Уквешни, д.	вправо отъ рѣки Цхенис-цкали, на возвышенности.	5	17	16	сван.	прав.	
672	Гвадира, д.	ниже Уквешни, при ручьѣ Мыхра.	5	20	15	сван.	прав.	
673	Твиби, д.	выше Гвадиры, по ручью Мыхра.	14	55	42	сван.	прав.	Церковь 2: св. Архангеловъ и св. Троицы.
674	— Чвеларъ (Зеда), д. .	на лѣвомъ берегу Цхенис-цкали, противъ дер. Уквешни.	14	56	41	свал.	прав.	Церковь св. Архангеловъ; вблизи, на горѣ Майдани, развалины небольшой церкви, гдѣ и до-сихъ-поръ сохраняется серебряный крестъ.
675	Текаль, д.	при рѣ. Теклигеле, лѣв. приотокъ р. Цхенис-цкали, противъ дер. Гвадиры.	3	13	9	сван.	прав.	Вблизи на горѣ церковь Спаса.
676	— Муцри (Зеда), д. . .	вправо отъ рѣки Цхенис-цкали, въ горахъ.	10	38	29	сван.	прав.	
677	— Муцри (Кведа), д. . .	вблизи Зеда-Муцри.	15	60	45	сван.	прав.	Церковь Архангеловъ.
678	Булешни (Вюлашъ), д. .	на прав. берегу Цхенис-цкали.	7	29	21	сван.	прав.	
679	— Чвеларъ (Кведа), д. .	на лѣвомъ берегу р. Цхенис-цкали, почти противъ д. Булешни.	13	42	40	сван.	прав.	
680	Лемукбани, д.	тоже, на лѣв. берегу р. Цхенис-цкали, ниже Кведа - Чвеларъ, въ горахъ.	6	30	19	сван.	прав.	
681	Штвили, д.	на прав. берегу р. Цхенис-цкали.	9	37	27	сван.	прав.	
682	Сахтари (Сагдаръ), д. *)	тамъ-же, вблизи паденія рч. Чолшура.	13	42	38	сван.	прав.	Церковь св. Георгія.
683	Гузида, д.	направо отъ р. Цхенис-цкали, на возвышенности.	31	146	123	сван.	прав.	Штатная церковь Спасителя.

*) Эти 18 деревень, за №№ 665—682, составляютъ общество Чолурское, а по кам. опис. сел. Чолури.

КУТАНСКАЯ ГУБЕРНІЯ.—IV. УѢЗДЪ ЛЕЧУМСКІЙ И СВАНЕТСКОЕ ПРИСТАВСТВО.

№	НАЗВАНІЕ НАСЕЛЕННЫХЪ МѢСТЪ.	ПОЛОЖЕНІЕ.	Число дворовъ.	Число жителей.		Народность жителей.	Въроисповѣданіе жителей.	Церкви и молитвенныя зданія, учебныя и благотворительныя заведенія, почтовыя станціи; ярмарки, базары, пристани; фабрики, заводы и т. п.
				М. П.	Ж. П.			
684	Кахура, д.	направо отъ рѣки Цхенис-цвали, выше д. Гулида.	7	30	28	сван.	прав.	Нештатная церковь св. Архангеловъ.
685	Мевири, д.	тамъ же, выше дер. Кахура.	7	32	30	сван.	прав.	
686	Мелура, д.	ниже дер. Гулида, по течен. р. Цхенис-цвали, тоже на возвышенности.	11	50	44	сван.	прав.	
687	Лекура, д.	на самомъ берегу р. Цхенис-цвали.	48	225	191	сван.	прав.	Нештатная церковь Богородицы. Замокъ Ларашъ между рр. Ласкадура и Хеледура.
688	Лехудареши, д.	на лѣвомъ берегу р. Хеледура, праваго притока р. Цхенис-цвали.	21	101	88	сван.	прав.	
689	Лекмеди, д.	выше д. Лехудареши, въ ущельи.	14	62	56	сван.	прав.	Штатная церковь Богородицы. Не въ далекомъ разстояніи, въ горахъ церковь Исхалдъ во имя св. Архангеловъ.
690	Данаши, д.	тоже, выше дер. Лекмеди.	11	51	55	сван.	прав.	
691	Хеледа, д. Эти 4 деревни, за №№ 688—691, носятъ общее названіе Паки.	при рч. Дзугареши, впадающей въ Хеледуру.	17	80	70	сван.	прав.	Нештатная церковь св. Георгія.
692	Мазаши, д.	на правомъ берегу р. Цхенис-цвали.	4	20	16	сван.	прав.	
693	Халурп, д.	почти напротивъ, на лѣвомъ берегу р. Цхенис-цвали.	7	31	29	сван.	прав.	
694	Циплакаки, д.	ниже дер. Мазаши, на правомъ берегу р. Цхенис-цвали.	5	21	20	сван.	прав.	
695	Чалуръ, д.	ниже Циплакаки, на лѣвомъ берегу рѣки.	3	13	12	св. н.	прав.	Церковь св. Георгія. Развалины крѣпости Чалуръ.
696	Кведреши, д.	на правомъ берегу рѣки, ниже д. Чалуръ.	14	60	55	сван.	прав.	Нештатная церковь св. Архангеловъ.
697	Рцхмелурп, д.	тамъ же, ниже Кведреши.	16	78	66	сван.	прав.	

КУТАЙССКАЯ ГУБЕРНІЯ.—IV. УѢздъ ЛѢГУМСКІЙ и СВАНЕТСКОЕ ПРИСТАВСТВО.

№	НАЗВАНІЕ НАСЕЛЕННЫХЪ МѢСТЪ.	ПОЛОЖЕНІЕ.	Число дворовъ.	Число жителей.		Крѣпость жителей.	Въроисполняющее мѣсто.	Церкви и молитвенныя зданія; учебныя и благотворительныя заведенія; почтовыя станции; аптеки, базары, пристани; фабрики, заводы и т. п.
				М. П.	Ж. П.			
698	Нагомари, д. *)	тоже, выше Рцхмелури.	2	9	7	сван.	прав.	
699	Цагери - Гвесо (Гвесо, Цагери), д.	на правомъ берегу р. Цхенисцкали, противъ д. Мури.	64	200	170	имер.	прав.	Цагерскій монастырь во имя Пресвятой Богородицы. Вышшая каюдра епископовъ Цагерели, шеста которыхъ распространилась на весь Лѣгумъ и Сванетію. Серебряный съ позолотою крестъ царя Георгія, 273 года хроникою. Гробница Дадіани Григорія (+ 23 октяб. 1804 г.). Сельская канцелярія. Ежегодно ярмарка Еженобская съ 13—27 сентября. Сельская школа.
700	Лухвано, д.	на лѣвомъ берегу рч. Намяштура, прав. притока р. Цхенисцкали.	185	836	760	имер.	прав.	Штатная церковь св. Архангеловъ и нештатная Пресвятой Богородицы. Гончарное производство.
701	Зарагула, д.	противъ Лухвано, на правомъ берегу рч. Намкашурри.	39	191	182	имер.	прав.	Церковь Богородицы.
702	Бардвала, д.	на правомъ берегу р. Цхенисцкали.	22	98	79	имер.	прав.	Церковь Богородицы.
703	Циперчи, д.	тоже, выше д. Бардвала.	101	441	309	имер.	прав.	Церквей 2—Богородицы и Спасителя. Выдѣлка глиняной посуды.
704	Ларчвали, часть д.	тоже, выше д. Циперчи.	—	—	—	—	—	Верстахъ въ 5, въ горахъ, вверхъ по р. Джюоули, правомъ притоку р. Цхенисцкали—Имаршевскій монастырь во имя св. Іоанна Крестителя.
705	Чзуми, д.	вверхъ по р. Джюоули, выше Намариевскаго монастыря.	12	53	40	имер.	прав.	Церковь во имя св. Георгія.
706	Кульбаки, д.	тоже, выше дер. Чзуми.	30	143	129	имер.	прав.	
707	Зуби, д.	на правомъ берегу р. Цхенисцкали.	96	490	489	имер.	прав.	Штатная церковь во имя св. Георгія. Сель-

*) Поименованныя 16 деревень, подъ №№ 683—698, составляютъ общество Лентехское, а по камеральному описанію одну деревню Лентехи.

КУТАЙСКАЯ ГУБЕРНІЯ.—IV. Уездъ Лечгумскій и Сванетское приставство.

№	НАЗВАНІЕ НАСЕЛЕННЫХ МѢСТЪ.	ПОЛОЖЕНІЕ.	Число дворовъ.	Число жителей.		Народность жителей.	Вѣроисповѣданіе жителей.	Церкви и молитвенныя зданія; учебныя и благотворительныя заведенія; почтовыя станціи; ярмарки, базары, пристани, фабрики, заводы и т. п.
				М. П.	Ж. Ц.			
708	Исундери, д.	на правомъ берегу р. Цхенис-цкали, на возвышенности.	18	59	70	имер.	прав.	Церковь Пресвятой Богородицы. Развалины старинной крепости.
709	Махура, д.	на прав. берегу р. Цхенис-цкали.	29	115	115	имер.	прав.	Церковь Спасителя.
710	Окуреша, д.	на лѣв. берегу р. Цхенис-цкали, противъ деревни Исундери и Махура.	69	270	239	имер.	прав.	Церковь св. Георгія. Сельская канцелярія. Сельская школа.
711	Опитари, д.	на прав. берегу р. Цхенис-цкали, ниже Окуреша.	64	254	248	имер.	прав.	Церковь Спасителя.
712	Лаченита.	тамъ же, выше Опитара, при руч. Чуулос-гела.	24	111	103	имер.	прав.	Церковь Спасителя.
713	Чхутели-Мури, д.	на лѣвомъ берегу р. Цхенис-цкали, противъ деревни Цагери-Гвесо.	58	258	238	имер.	прав.	Церковь св. Архангеловъ. Вблизи селенія, на равнинѣ, остатки дворца бывшаго владѣтеля, домовая деревянная церковь. Надъ этой равниной, на горѣ, большая крепость владѣтелей Мингрелии.
714	Ласхана, д.	на лѣвомъ берегу р. Цхенис-цкали, ниже Чхутели, противъ дер. Цагери-Гвесо.	23	74	75	имер.	прав.	
715	Ласуриаши, д.	ниже дер. Ласхана, на лѣв. берегу р. Цхенис-цкали.	55	192	167	имер.	прав.	Церквей 2: Спасителя и Богородицы.
716	Махаша, д.	на лѣв. берегу р. Цхенис-цкали, ниже Ласуриаши, противъ деревни Бардиала.	33	115	105	имер.	прав.	Церковь св. Кавриана.
717	Дехвири, д.	на возвышенности между деревнями Ласуриаши и Махаша (между рр. Цхенис-цкали и Ладжанура).	64	226	215	имер.	прав.	Церковь Богородицы. Сельская канцелярія, Сельская школа. Вблизи, на горѣ, развалины построекъ бывшаго владѣтеля.

КУТАЙСКАЯ ГУБЕРНІЯ.—IV. УѢЗДЪ ЛЕЧГУМСКІЙ И СВАНЕТСКОЕ ПРИСТАВСТВО.

№	НАЗВАНІЕ НАСЕЛЕННЫХЪ МѢСТЪ.	ПОЛОЖЕНІЕ.	Число дворовъ.	Число жителей.		Народность жителей.	Вѣроисповѣданіе жителей.	Церкви и молитвенныя зданія; учебныя и благотворительныя заведенія; почтовые станціи; ярмарки, базары, пристани, фабрики, заводы и т. п.
				М. П.	Ж. П.			
718	Агви, д.	на лѣвомъ берегу р. Цхенис-цвали, ниже Ласуриши и противъ деревни Ларчвалд.	58	219	204	имер.	прав.	Церквей 2: св. Георгія и Богородицы.
719	Кенаши, д.	на склоноѣ къ р. Цхенис-цвали, между деревнями Агви и Махашаи.	9	25	29	имер.	прав.	Церковь св. Жипотворячаго Креста.
720	Санорчи, д.	на томъ-же склоноѣ, вблизи Кенаши.	30	107	90	имер.	прав.	Церковь Богородицы.
721	Орбели, д.	на прав. берегу р. Ладжанура, прав. притока Ріона.	100	448	445	имер.	прав.	Церковь Архангеловъ. На горѣ — крѣпость бывш. владѣтелей. Сельская канцелярія. Сельская школа. Въ этомъ селеніи ежегодно, въ май мѣсяцѣ, съ 7-го по 14 число, бываетъ ярмарка подъ названіемъ «Ахал-чавьскаи».
722	Лацорія, д.	направо отъ р. Ладжанура, ниже Орбели.	31	127	100	имер.	прав.	Церковь св. Квирилія. На горѣ—церковь (Цхети) Мцхета во имя св. Георгія.
723	Спатагори, д.	близъ прав. берега р. Ладжанура, ниже Лацорія.	20	73	77	имер.	прав.	Церковь св. Георгія.
724	Ходжи, д.	на прав. берегу р. Ладжанура, ниже Спатагори.	21	96	94	имер.	прав.	Церковь св. Георгія.
725	Усахело, д.	на прав. берегу, ниже Ходжи.	58	258	192	имер.	прав.	Церковь св. Георгія. На горѣ развалины церкви гдѣ, въ день Вознесенія, собираются окрестныя жители.
726	Циламери, д.	въ горахъ надъ деревней Лацорія.	22	99	87	имер.	прав.	
727	Лесинди, д.	ниже д. Дехвири, на склоноѣ къ рѣкѣ Ладжанура, на возвышенности.	30	116	130	имер.	прав.	
728	Лешкеда, части дер.	ниже дер. Лесандя, вблизи деревни Лацорія.	—	—	—	имер.	прав.	
729	Уцхери (Учх—), д. . .	на возвышенности, на склоноѣ къ р. Ладжанура.	53	246	217	имер.	прав.	Церквей 2: Архангеловъ и Пресвятой Богородицы.

КУТАЙСКАЯ ГУБЕРНІЯ.—IV. Уездъ Лачумскій и Сванетское Приставство.

№	НАЗВАНІЕ НАСЕЛЕННЫХ МѢСТЪ.	ПОЛОЖЕНІЕ.	Число дворовъ.	Число жп-телей.		Народность жг-тей.	Въисповѣданіе жг-тей.	Церкви и молитвенныя здания, учебныя и благотворительныя заведенія, почтовыя станціи, ярмарки, базары, пристани; фабрики, заводы и т. п.
				М. П.	Ж. П.			
730	Насери, д.	недалеко отъ дерев. Санорчи, на склонахъ къ р. Ладжанура.	59	229	190	имер.	прав.	
731	Гвириши, д. (Раздѣляется на 2 деревни: Зедо - Гвириши и Кведо-Гвириши).	при рч. Гвириши-геле, прав. притока Рюна, у подошвы г. Коуча, съ сѣверо-западной стороны, ниже Насери.	82	351	344	имер.	прав.	Церквей 2: Спасителя и Богородицы. Рѣчка Гвириши-геле въ 1 верстѣ отъ дер. Гвириши образуетъ водонадъ (130 ф. паденія).
732	Цхукушери (Члу—), д.	недалеко отъ Зедо - Гвириши, на возвышенностяхъ.	42	188	172	имер.	прав.	Церковь св. Архангеловъ.
733	Накуралеши, д. (Нагорол—), д.	въ горахъ между рр. Пхенс-цхали и Рюнокъ, не вдалекѣ отъ Цхукушери.	61	294	281	имер.	прав.	Церковь св. Георгія. Сельская канцелярія. Сельская школа.
734	Лакена, д.	направо отъ р. Рюна, у восточнаго подножья горы Хвамаи (6552' н. у. м.).	24	93	79	имер.	прав.	Церковь св. Георгія.
735	Лешкаши, д.	на лѣвомъ берегу р. Ладжанура, выше д. Орбели.	7	36	34	имер.	прав.	Церковь Богородицы.
736	Ахал-чала, лѣтнее пребываніе 5 дворовъ князей Геловани.	противъ дер. Орбели, на лѣвомъ бер. Ладжанура.	—	—	—	имер.	прав.	Домашняя церковь князей Геловани во имя Богородицы.
737	Ладжана, д.	тамъ-же, воевъ Ахал-чала.	40	155	152	имер.	прав.	Церковь Богородицы.
738	Гу, д.	тамъ-же, на возвышенности, къ востоку отъ дер. Ладжана.	25	123	105	имер.	прав.	Церковь Архангеловъ.
739	Лайлаши, д.	тамъ-же, въ 1-й верстѣ къ в. отъ д. Гу.	54	238	238	имер.	прав.	Церковь св. Георгія. Сельская канцелярія.
740	Табори, д.	при рч. Хели-чурв, лѣв. притока р. Ладжанура, къ в. отъ Лайлаши.	37	158	155	имер.	прав.	Церковь Спаса. Воевъ вел—развалины старинной церкви, подъ которою склены.
741	Пчкала, д.	рядомъ съ дер. Табори.	18	49	45	имер.	прав.	Церковь Архангельская.
742	Сурмуши, д.	при впаденіи рч. Хелис-чурв въ Ладжануру.	35	132	135	имер.	прав.	Церковь Спаса.

КУТАЙССКАЯ ГУБЕРНІЯ.—IV. УѢЗДЪ ЛЕЧГУМСКІЙ И СВАНЕТСКОЕ ПРИСТАВСТВО.

№	НАЗВАНІЕ НАСЕЛЕННЫХЪ МѢСТЪ.	ПОЛОЖЕНІЕ.	Число дворовъ.	Число жителей.		Народность жителей.	Въроисповѣдіе жителей.	Церкви и молитвенныя зданія, учебныя и благотворительныя заведенія, почтовые станціи; лавки, базары, пристани, фабрики, заводы и т. п.
				М. П.	Ж. П.			
743	Лабечина, д.	къ юго-вост. отъ Сурмуши.	20	81	79	имер.	прав.	Церковь Архангеловъ—одна изъ древнѣйшихъ.
744	Чквизи, д.	на прав. берегу Ріона, подъ дер. Лабечина.	157	612	614	имер.	прав.	Церквей 2: Спаса и Распятія Сельская канцелярія. Сельская школа.
745	Квишари, д. (20 дворовъ, показанныхъ по камеральному описанію по сел. Чквизи).	рядомъ съ дер. Чквизи, внизъ по теченію Ріона.	—	—	—	имер.	прав.	Церковь Спаса.
746	Жошха, д.	на прав. берегу р. Ріона, выше Чквизи, при рч. Асхи-цкали, впадающей въ Ріонъ и служащей границею Лечгумскаго и Рачинскаго уѣздовъ.	60	256	231	имер.	прав.	Церковь Распятія.
747	Гендуши, д.	выше дер. Жошха, по направленію къ д. Табори (на с.з.).	28	132	108	имер.	прав.	Церковь св. Георгія.
748	Гвардіа, д.	на лѣв. берегу р. Ріона, при впаденіи р. Шараула, разграничивающей Лечгумскій уѣздъ отъ Рачинскаго.	38	161	151	имер.	прав.	Церковь Спасителя.
749	Зогини, д. (съ поселкомъ Цагера).	на лѣвомъ берегу р. Ріона.	69	310	265	имер.	прав.	Церковь Спасителя.
750	Саври, д.	направо отъ р. Ріона, между дд. Зогини и Гвардіа, на возвышенности.	99	409	414	имер.	прав.	Церковь св. Георгія. Производство глиняной посуды. Вблизи—Саирскій монастырь во имя Пресвятой Богородицы.
751	Ачара, д.	при впаденіи р. Ладжавура въ Ріонъ.	28	155	124	имер.	прав.	Сельская канцелярія. Сельская школа.
752	Ахпана, д.	по теченію р. Ріона, ниже дер. Ачара, на возвышенности.	28	148	113	имер.	прав.	Церковь св. Георгія. Развалины крѣпости князей Ахвледики. Сарно-целочной источникъ.
753	Твиши, д.	на прав. берегу р. Ріона, при рч. Твиши-голе.	26	103	78	имер.	прав.	Церковь св. Георгія.
754	Орхи, д.	противъ д. Твиши, на лѣв. берегу Ріона.	23	103	74	имер.	прав.	Церковь св. Георгія. Развалины церкви на горѣ Гохи.

№	НАЗВАНИЕ НАСЕЛЕННЫХ МѢСТЪ.	ПОЛОЖЕНИЕ.	Число дворовъ.	Число жителей.		Народность жителей.	Въроисповѣданіе жителей.	Церкви и молитвенныя здания, учебныя и благотворительныя заведенія; почтовыя станціи; ярмарки, базары, приставки; фабрики, заводы и т. п.
				М. П.	Ж. П.			
755	Корениши, д.	на прав. берегу р. Ріона, на возвышенности, при рч. Сардоміас-геле.	15	50	52	имер.	прав.	Церковь Богородицы.
756	Вани, д.	на прав. берегу р. Ріона, на возвышенности, при рч. Богрис-геле.	13	50	41	имер.	прав.	Церковь Богородицы. Развалины старинной церкви.
757	Мевена, д.	тамъ-же, при рч. Бакаурис-геле, съ 4-мя предъидущими деревнями у подош. горы Хванди, (6552' и. у. м.).	21	76	79	имер.	прав.	Церковь Архангеловъ. Развалины крепости. Сельскія канцеляріи. Сельская школа.
758	Дерчи, д.	почти противъ деревни Мевена, на лѣвомъ берегу р. Ріона, на возвышенности, при рч. Дерчис-геле.	42	158	184	имер.	прав.	Церквей 2: Спасителя и Іоанна Крестителя. Развалины 2-хъ башенъ.
759	Дгнориса (Гнорисп), д.	выше дер. Дерчи, при рч. Лайша-геле, впадающей въ р. Лехидара, лѣвый прит. Ріона.	46	219	203	имер.	прав.	Церковь св. Георгія.
760	Сачхеурц, д.	возлѣ дер. Дгнориса, между ручьями: Лайша-геле и Кибулас-геле, впадающими въ Лехидару.	21	102	105	имер.	прав.	Церковь Спасителя.
761	Чашлети (Часилети), д.	ниже Сачхеурц, при ручьи Лайшис-геле.	18	79	76	имер.	прав.	Церковь Спасителя.
762	Ончейши, д.	на лѣв. берегу р. Ріона.	20	118	92	имер.	прав.	
763	Чортиса, д.	на прав. берегу р. Лехидара, лѣваго прит. Ріона.	15	71	58	имер.	прав.	
764	Лехидарис-тави, д. . .	при р. Лехидара, выше дер. Чортиса.	12	59	44	имер.	прав.	Церковь Пресвятой Троицы.

V. СЕНАКСКІЙ УЪЗДЪ.

№	НАЗВАНІЕ НАСЕЛЕННЫХЪ МЪСТЪ.	ПОЛОЖЕНІЕ.	Число дворовъ.	Число жителей.		Народность жителей.	Въроисповѣданіе жителей.	Церкви и молитвенныя зданія, учебныя и благотворительныя заведенія; почтовые станціи; ярмарки, базары, пристани; фабрики, заводы и т. п.
				М. П.	Ж. П.			
	По р. Цива и ея притокамъ.							
765	Нога, д. влд.	въ горахъ, на верхов. р. Цива.	113	391	322	миг.	прав.	Церквей 2.
766	Подхо, д. влд.	тамъ-же.	134	490	430	миг.	прав.	Церквей 2. Сельская школа.
767	Ушанати, д. влд.	въ горахъ, въво отъ р. Цива.	281	951	780	миг.	прав.	Церквей 4. Обществ. управленіе.
768	Учалис-кари, д. влд.	въ горахъ, на лѣвомъ притоку р. Цива.	90	270	263	миг.	прав.	Церквей 2.
769	Эки (Еки), д. влд.	по обѣимъ сторонамъ р. Цива, въ горахъ.	371	1170	1051	миг.	прап.	Церквей 3. Сельскія: управленіе и школа.
770	Сацудескиро, д. влд.	при р. Цива, выше дер. Сахарбедю.	52	161	170	миг.	прав.	Церковь 1.
771	Сахарбедю, д. влд.	на лѣвомъ берегу р. Цива, на отлогости горы Сикуи.	107	323	270	миг.	прав.	Церковь 1.
772	Теклати, д. влд.	по обѣимъ сторонамъ р. Цива, у подошвы горы Сикуи, при Поты-Тюелюск. желѣзной дорогѣ.	418	1188	777	миг.	прав.	Церквей 4. Сельскія: упр. и школа. Цементный заводъ.
773	Река, д. влд.	на лѣвой сторонѣ р. Цива.	32	105	76	миг.	прав.	
774	Чаладидие - Мухури, д. влд.	при слияніи р. Цива съ Ріономъ.	142	347	274	миг.	прав.	Церквей 2.

КУТАЙСКАЯ ГУБЕРНІЯ.—V. УѢЗДЪ СЕНАКСКІЙ.

№	НАЗВАНІЕ НАСЕЛЕННЫХЪ МѢСТЪ.	ПОЛОЖЕНІЕ.	Число дворовъ.	Число жителей.		Породность жителей.	Варошное население.	Церкви и молитвенныя заведенія; учебныя и благотворительныя заведенія, почтовыя станицы; ярмарки, базары, пристани; фабрики, заводы и т. п.
				М. П.	Ж. П.			
	По притокамъ р. Хопи.							
775	Нашичхоу, д. влд.	въ горахъ, съ прав. стороны р. Очхомури.	202	750	724	минг.	прав.	Церковь 3.
776	Чого, д. влд.	въ горахъ, при р. Очхомури.	12	43	49	минг.	прав.	Церковь 1.
	По р. Техури и ея притокамъ.							
777	Бурау, д. влд.	въ гор., на правую сторону р. Техура.	95	382	378	минг.	прав.	Церковь 2.
778	Годогацц, д. влд.	по правую сторону р. Техура.	61	213	214	минг.	прав.	Церковь 1.
779	Галь, д. влд.	на правой стороне р. Техура.	18	59	48	минг.	прав.	Церковь 1.
780	Дгвана (Тквана), д. влд.	тамъ-же.	48	185	157	минг.	прав.	Церковь 1.
781	Набулеви, д. влд.	при Техурѣ.	22	93	91	минг.	прав.	Церковь 1.
782	Чачхуру, д. влд.	при Техурѣ и Чачхурцкали, на лѣвую сторону р. Техура.	42	151	119	минг.	прав.	Церковь 1.
783	Ваха, д. влд.	между рр. Техури и Чачхурцкали.	27	99	91	минг.	прав.	Церковь 1.
784	Мецава, д. влд.	на лѣвой стороне р. Чачхурцкали.	47	163	162	минг.	прав.	Церковь 1.
785	Салхино, д. влд.	между рр. Техури и Чачхурцкали.	94	390	313	минг.	прав.	Разв. ярмарки. Домъ свят. кн. Дадіи-Миягрельскаго. Церковь 2. Сельское управленіе.
786	Жиноти, д. влд.	по обѣимъ сторонамъ р. Техура.	57	226	187	минг.	прав.	Церковь 1.
787	Талавери, д. влд.	на правой стороне р. Техура.	67	227	219	минг.	прав.	Церковь 1.
788	Намиголаво, д. влд.	на правой стороне р. Техура.	201	716	615	минг.	прав.	Церковь 2.
789	Донаке (Дашаки), д. влд.	въ горахъ, съ правой стороны р. Техура.	68	317	278	минг.	прав.	Церковь 1.

БУТАНСКАЯ ГУБЕРНІЯ.—V. УѢЗДЪ СЕНАКСКІЙ.

№	НАЗВАНІЕ НАСЕЛЕННЫХЪ МѢСТЪ.	ПОЛОЖЕНІЕ.	Число дворцовъ.	Число жителей.		Народность жителей.	Въроисхождение жителей.	Церкви и молитвенныя зданія; учебныя и благотворительныя заведенія; почтовая станція; армянки, базары, пристани; фабрики, заводы и т. п.
				М. П.	Ж. П.			
790	Кидія, д. влд. . . .	на верховьяхъ р. Гурдзеи, прав. притока р. Техура.	216	813	693	минг.	прав.	Церквей 2. Сельское управленіе.
791	Гурдзеи, д. влд. . . .	по рр. Гурдзеи и Техура.	233	811	739	минг.	прав.	Церквей 3.
792	Ледзадаме, д. влд. . . .	на правомъ берегу Техура, на отлогостяхъ горъ.	59	233	181	минг.	прав.	Церковь 1.
793	Лесадже, д. влд. . . .	при р. Техура, на отлогост. горъ.	17	68	50	минг.	прав.	Церковь 1.
794	Алаверти, д. влд. . . .	близъ рч. Гурдзеи.	63	235	182	минг.	прав.	Церквей 2. Ярмарки: 23 апрѣля и 10 ноября.
795	Насаджову (Насаджева), д. влд.	при рч. Гурдзеи.	40	170	124	минг.	прав.	Церковь 1.
796	Мохашн, д. влд. в кзн.	при рч. Гурдзеи.	257	819	728	минг.	прав.	Церквей 2.
797	Бегдеи (Бертели), д. влд.	при слияніи рч. Гурдзеи съ Техуромъ.	93	332	246	минг.	прав.	Церковь 1.
798	Тамокони (Тамоко), д. влд.	на лѣвомъ берегу Техура.	150	534	477	минг.	прав.	Церквей 2. Сельское управленіе. Р.зв. крѣпости.
799	Таргамоули, д. влд. . . .	на лѣвомъ берегу Техура, 1821' и. у. м.	70	231	210	минг.	прав.	Р.зв. крѣпости Моцацхе.
800	Бваути, д. влд. . . .	на лѣвомъ берегу Техура.	61	221	191	минг.	прав.	Церковь 1.
801	Джолевн, д. влд. . . .	на горахъ между рр. Техура и Абаша.	225	822	683	минг.	прав.	Церквей 2.
802	Накалакеви, д. влд. . . .	по Техуру, при выходѣ его изъ ущелья.	238	803	655	минг.	прав.	Церквей 2 Сельское управленіе. Развалины крѣп. Накалакеви или Археополисъ, крѣпчайшей въ войнѣ Византіи противъ персіянъ въ V и VI в. На Меден и Цирцен. Развал. первая временъ Юстиніана, построенной, когда туземный царь принялъ христіанство (по Прокосію Бесарійскому). Мисер. источникъ.
803	Котанети, д. влд. . . .	на прав. берегу р. Техура, у подшвы горъ.	84	283	290	минг.	прав.	Церковь 1.

КУТАИССКАЯ ГУБЕРНИЯ.—V. Уездъ СЕНАКСКИЙ.

№	НАЗВАНИЕ НАСЕЛЕННЫХ МѢСТЪ.	ПОЛОЖЕНИЕ.	Число дворовъ.	Число жи-телей.		Плотность жи-телей.	Вароснованіе жителей.	Церкви и молитвенныя зданія; учебныя и благотвори-тельные заведенія; почтовыя стціи; армяни, базары, пристани; фабрики, заводы и т. п.
				М. П.	Ж. П.			
804	Сорта, д. влд. . . .	у подошвы горъ, на прав. берегу Техура.	75	207	180	минг.	прав.	Церковь 1.
805	Сенаки, д. влд. . . .	у подошвы горы Сикучи, на прав. берегу Техура.	142	376	307	минг.	прав.	Церковь хорошей архитектуры; бывшая каеодикоса Абхазіи. Армяни: 25 марта Благовѣщенская, на Фоминой недѣль, Вознесенская, 6 августа Преображенская и 15 августа Успенская. Сельскія, управление и школа.
806	Сачикобаво, д. влд. . .	на отлогост. горы Сикучи, на прав. берегу Техура.	45	163	153	минг.	прав.	
807	Шхелия, д. влд. . . .	у подошвы горы Сикучи.	20	51	45	минг.	прав.	Церковь 1.
808	Дзондари (Дзандари), д. влд.	на прав. берегу Техура.	19	69	38	минг.	прав.	
809	Исула, д. влд.	по Техуру, близъ Ріона.	25	74	60	минг.	прав.	Церковь 1.
810	Геджети, д. влд. . . .	на плоскости, по лѣв. сторону Техура.	201	651	552	минг.	прав.	Цервей 2. Сельское управление.
811	Поенири, д. влд. . . .	на плоскости, на лѣв. берегу Техура.	346	1033	812	минг.	прав.	Цервей 2. Сельскія: управление и школа.
812	Бальда (Барда), д. влд.	въ горахъ, при р. Абаша, лѣв. притока Техура.	97	446	382	минг.	прав.	Церковь 1.
813	Скурди, д. влд.	въ горахъ, при р. Абаша.	41	171	128	минг.	прав.	Цервей 2.
814	Иичхури, д. влд.	въ горахъ, при р. Абаша.	191	715	583	минг.	прав.	Цервей 2.
815	Са-Элиаво (Се-Илье), д. влд.	въ горахъ, вѣтвь отъ Абаша.	57	210	195	минг.	прав.	Церковь 1.
816	Надепсову, д. влд. . .	вправо отъ Абаша.	90	305	266	минг.	прав.	Цервей 2.
817	Лобаче, д. влд.	на правомъ берегу Абаша.	24	82	102	минг.	прав.	
818	Нахуново, д. влд. . . .	вправо отъ Абаша.	185	644	553	минг.	прав.	Цервей 2. Сельское управление.
819	Бедети, д. влд.	при рч. Тарсени, прав. притока р. Абаша.	282	1077	866	минг.	прав.	Цервей 3. Сельскія: управление и школа.

№	НАЗВАНІЕ НАСЕЛЕННЫХЪ МѢСТЪ.	ПОЛОЖЕНІЕ.	Число дворовъ.	Число жи-телей.		Плотность жи-телей.	Устроено ли жителѣ.	Церкви и молитвенныя зданія; учебныя и благотвори-тельные заведенія; почтовыя станціи; ярмарки, базары, пристани; фабрики, заводы и т. п.
				М. П.	Ж. П.			
820	Сергіети, д. влд. . . .	на правой сторо- нѣ р. Абаши.	89	269	273	минг.	прав.	Церковь 1.
821	Бомботи, д. влд. . . .	на прав. берегу р. Абаши.	46	153	170	минг.	прав.	Церковь 1.
822	Мартвили (Джондиди), д. влд.	на лѣв. берегу р. Абаши, у по- дошвы горъ.	363	1346	1202	минг.	прав.	Соборъ, построенный Георгіемъ II (921-956). Кафедр. Еписк. Джон- дидели. При этой дерев- нѣ маленькое кѣстечко подъ названіемъ Наога- леви. Мѣстопребываніе Мартвиальск. полицей- скаго пристава и Наога- левскаго миров. участ- ка. Базаръ по пятни- цамъ. Церквей 3. Сель- скія: управленіе и шко- ла.
823	Нагвазаво (Нагвазеур), д. влд.	на плоск., между рр. Цхенис-цвали и Абаши.	175	677	611	мног.	прав.	Церквей 2. Сельское управленіе.
824	Поджихеви (Поджихи), д. влд.	на плоскости Аба- ши.	34	100	127	минг.	прав.	Церковь 1.
825	Наджахову, д. влд. . . .	на плоск., между рр. Абаши и Но- гела.	199	687	663	минг.	прав.	Церквей 2.
826	Лехайдраво (Лихаин- драви), д. влд.	тамъ-же.	138	534	460	минг.	прав.	Церквей 3. Сельское управленіе.
827	Нагиборову, д. влд. . . .	на плоскости, съ прав. стороны рч. Ногела.	55	180	126	минг.	прав.	Церковь 1.
828	Оногія, д. влд.	тамъ-же.	175	623	508	минг.	прав.	Церковь 1. Сельское управленіе.
829	Легогіе (Лекаркале), д. влд.	на лѣвомъ берегу Абаши.	62	239	214	минг.	прав.	Церковь 1.
830	Балдза (Болзо, Ванзо), д. влд.	тамъ-же.	213	761	718	минг.	прав.	Церковь 1. Сельскія: управленіе и школа.
831	Ведиджари (Верд—), д. влд.	на лѣво отъ Аба- ши.	123	399	382	минг.	прав.	Церковь 1.
832	Мухурча, д. влд.	на плоскости, при Абаши.	68	198	187	минг.	прав.	Церковь 1.
833	Орка, д. влд.	на берегу р. Аба- ши.	50	150	130	минг.	прав.	
834	Сепіети, д. влд.	на лѣв. берегу Абаши.	192	536	526	минг.	прав.	Церквей 2. Сельское управленіе.
835	Цкеми, д. влд.	на прав. берегу р. Абаши.	96	297	245	минг.	прав.	Церковь 1.

БУТАНСКАЯ ГУБЕРНІЯ.—V. УѢЗДЪ СЕНАКСКІЙ.

№	НАЗВАНІЕ НАСЕЛЕННЫХЪ МѢСТЪ.	ПОЛОЖЕНІЕ.	Число дворовъ.	Число жителей.		Плотность жителей.	Вѣроисповѣданіе жителей.	Церкви и молитвенныя зданія, учебныя и благотворительныя заведенія, почтовыя станціи; ярмарки, базары, пристани; фабрики, заводы и т. п.
				М. П.	Ж. П.			
836	Абаша, д. влд. . . .	на плоскости, на лѣв. берегу Абаша.	256	888	651	минг.	прав.	Церквей 2. Сельское управленіе.
837	Сабогучаво, д. влд. . .	на лѣвонъ берегу Абаша.	50	155	156	минг.	прав.	Церковь 1.
838	Сатгазаво, д. влд. . .	на низовьяхъ Абаша, при желѣзной дорогѣ.	96	290	254	минг.	прав.	Церковь 1.
839	Занати, д. влд. . . .	по нижней Абашѣ, по обонимъ берегамъ.	202	641	583	минг.	прав.	Церковь 1.
840	Есакети (Эсакеть), часть дер. Занати, д. влд. № 839.	при слияніи Абаша съ Техуромъ.	—	—	—	минг.	прав.	
	По рч. Судгаръ, прав. притону Ріона.							
841	Онтово, д. влд. . . .	на плоскости, при р. Судгаръ.	237	844	725	минг.	прав.	Церквей 2. Сельское управленіе.
842	Мацховарис-кари, дер. влд.	при рч. Судгаръ, близъ желѣзной дороги.	94	326	327	минг.	прав.	Церковь 1.
843	Сачоціо, д. влд. . . .	при рч. Судгаръ, близъ желѣзной дороги.	121	458	341	минг.	прав.	Церковь 1.
844	Суджуна, д. влд. . . .	между желѣзною дорогою и Ріономъ.	270	773	701	минг.	прав.	Церквей 2. Сельскія: управленіе и школа.
845	Эдери (Е—), д. влд. . .	на низовьяхъ рч. Судгари.	166	508	538	минг.	прав.	Церковь 1.
846	Цаликари, д. влд. . .	при слияніи Ріона и рч. Судгаръ.	62	158	129	минг.	прав.	Церковь 1.
847	Сакачараво, д. влд. . .	на маломъ прав. прит. Ріона, при желѣзной и почтовой дорогахъ.	105	317	203	минг.	прав.	Церковь 1.
848	Кнатана, д. влд. . . .	при желѣзной и почтов. дорогахъ.	131	438	329	минг.	прав.	Церковь 1. Сельскія: управленіе и школа.
849	Навсакову, д. влд. . .	близъ Ріона и почтовой дороги.	153	410	413	минг.	прав.	Церквей 2. Сельское управленіе.
850	Кодори, д. влд. . . .	по обонимъ берегамъ Ріона.	231	653	615	минг.	прав.	Церковь 1.

№	НАЗВАНІЕ НАСЕЛЕННЫХЪ МѢСТЪ.	ПОЛОЖЕНІЕ.	Число дворовъ.	Число жителей.		Плотность жителей.	Върхосовѣдіе жителей.	Церкви и молитвенныя зданія, учебныя и благотворительныя заведенія, почтовыя станціи; ирмарка, базары, пристани; фабрики, заводы и т. п.
				М. П.	Ж. П.			
	По рч. Ногела, прав. притону р. Ріона.							
851	Хунци, д. влд. . . .	въ горахъ, между рр. Ногела и Цхенис-цвали.	255	965	774	миг.	прав.	Церквей 2.
852	Махати, д. влд. . . .	на плоскости, при рч. Ногела.	15	48	47	миг.	прав.	
853	Самикаво, д. влд. . . .	при рч. Коба, лѣв. притонъ рч. Ногела.	84	292	216	миг.	прав.	Церквей 2.
854	Эцери (Е—), д. влд. . . .	при рч. Ногела.	22	90	84	миг.	прав.	Церковь 1.
855	Ного-Хаши, д. влд. . . .	при рч. Ногела.	148	458	353	миг.	прав.	Церковь 1.
856	Роба, д. влд.	на лѣвой сторонѣ рч. Ногела, при слияніи съ рч. Коба.	21	58	47	миг.	прав.	Церковь 1.
857	Капана, д. влд.	на прав. берегу р. Ногела.	119	375	230	миг.	прав.	Церковь 1.
858	Цизори, д. влд.	на низовьяхъ рч. Ногела.	34	99	96	миг.	прав.	Церковь 1.
859	Шва-калави, д. влд. . . .	на прав. берегу рч. Ногела.	16	37	40	миг.	прав.	Церковь 1.
860	Тквири, д. влд.	при слияніи рч. Ногела съ Ріономъ.	66	169	163	миг.	прав.	Церковь 1.
	По р. Цхенис-цвали. (Лѣвый берегъ—Кутаисскаго уѣзда).							
861	Гведи, д. влд.	на прав. берегу Цхенис-цвали.	33	177	145	миг.	прав.	Церковь 1.
862	Ного, д. влд.	тамъ-же.	40	177	145	миг.	прав.	Церковь 1.
863	Горди, д. влд.	у подошвы горы Асхи, на притокахъ р. Цхенис-цвали.	40	191	157	миг.	прав.	Церквей 2. Развалины храмовъ. Домъ святыни. Дадіаи Мингрельскаго.
864	Бипчха, д. влд.	тамъ-же.	218	910	706	миг.	прав.	Церковь 1. Сельскія: управленіе и школа.
865	Дгвадгвабуна, д. влд. . . .	въ горахъ, близъ р. Цхенис-цвали.	46	225	177	миг.	прав.	Развалины храмовъ.

КУТАЙССКАЯ ГУБЕРНІЯ.—V. Уездъ СЕНАРСКІЙ.

№	ПАЗВАНІЕ НАСЕЛЕННЫХЪ МѢСТЪ.	ПОЛОЖЕНІЕ.	Число дворовъ.	Число жи-телей.		Народность жителей.	Вероисповѣданіе жителей.	Церкви и молитвенныя зданія, учебныя и благотворительныя заведенія, почтовые станціи; ярмарки, базары, пристани; фабрики, заводы и т. п.
				М. П.	Ж. П.			
866	Жушви, д. влд.	въ горахъ, близъ р. Цхенис-цвали.	32	151	119	минг.	прав.	Церковь 1.
867	Сумачахо, д. влд.	при р. Цхенис-цвали.	23	76	63	минг.	прав.	Церковь 1.
868	Сухче, д. влд.	тамъ-же.	65	262	231	минг.	прав.	Церковь 1.
869	Гулухети, д. влд.	по обѣимъ сторонамъ р. Цхенис-цвали.	69	169	172	минг.	прав.	Церковь 2.
870	Гугунакати, д. влд.	на прав. берегу р. Цхенис-цвали.	24	69	69	минг.	прав.	Церковь 1.
871	Булвани, д. влд.	тамъ-же.	7	28	22	минг.	прав.	
872	Илори 1-я *, д. влд.	на низменности, на прав. берегу р. Цхенис-цвали, при желѣзной дорогѣ.	183	528	527	имер.	прав.	Церковь 2. Сельскія: управленіе и школа.
873	Илори 2-я, д. влд.	тамъ-же.	198	591	604	имер.	прав.	Церковь 1.
874	Гоуцкишари, д. влд.	тамъ-же.	86	234	226	имер.	прав.	Церковь 1.
875	Тхеллари, д. влд.	на правой стороне р. Цхенис-цвали.	22	67	56	имер.	прав.	Церковь 1.
876	Илори 3-я, д. влд.	на лѣвомъ берегу р. Цхенис-цвали.	134	387	350	имер.	прав.	Церковь 2.
877	Нанагурри, д. влд.	на лѣвой стороне р. Цхенис-цвали.	68	168	165	имер.	прав.	Церковь 1.
При р. Ріона.								
878	Синавардо, д. влд.	на правой стороне Ріона.	47	96	90	минг.	прав.	Церковь 1.
879	Бвншанчала, д. влд.	на прав. берегу Ріона.	43	106	102	минг.	прав.	Церковь 1.
880	Корейсубани, д. влд.	на лѣвомъ берегу Ріона, при впадѣніи въ него р. Хенис-цвали.	67	127	118	минг.	прав.	Церковь 1.
881	Толени, д. влд.	въ горахъ, на лѣвомъ берегу р. Хенис-цвали.	32	103	93	минг.	прав.	Церковь 1.

*) Дер. Илори и друг. въ Сачхланской волости прежде принадлежали казѣ Русской, но при А. П. Ермоловѣ въ 1817 году, по просьбѣ владѣтеля, причислены въ Мингрелии. Овѣ населены имеретинами.

КУТАНСКАЯ ГУБЕРНІЯ.—V. Уездъ Сивакомн.

№	НАЗВАНІЕ НАСЕЛЕННЫХЪ МѢСТЪ.	ПОЛОЖЕНІЕ.	Число дворовъ.	Число жителей.		Полнота жителей.	Въротное число жителей.	Церкви и молитвенныя зданія; учебныя и благотворительныя заведенія; почтовыя станціи; ярмарки, базары, пристани; фабрики, заводы и т. п.
				М. П.	Ж. П.			
882	Экали (Е—), д. влд.	на правомъ берегу Ріона.	371	1170	1051	мннг.	прав.	Церковь 1.
883	Напацховп, д. влд.	тамъ-же.	5	11	13	мннг.	прав.	Церковь 1. Сельское управленіе Маранскаго общества и школа.
884	Гудекарп, д. влд.	на лѣвомъ берегу Ріона.	99	243	230	мннг.	прав.	Церковь 2. Гудекарское общество и сельское управленіе.
885	Бодори, д. влд.	по обимъ берегамъ Ріона.	40	112	92	мннг.	прав.	Церковь 1.
886	Кетила, д. влд.	на лѣвомъ берегу Ріона.	104	307	310	мннг.	прав.	Церковь 1.
887	Сиріачконп, д. влд.	на лѣвомъ берегу Ріона.	63	163	123	мннг.	прав.	Церковь 1.
888	Сагвапчаво, д. влд.	на правомъ берегу Ріона.	52	94	70	мннг.	прав.	Церковь 1.
889	Сачоуо, д. влд.	по обимъ сторонамъ Ріона.	79	183	135	мннг.	прав.	Церковь 1.
890	Сачачово, д. влд.	на лѣвомъ берегу Ріона.	12	29	23	мннг.	прав.	
891	Сакоркіо, д. влд.	на лѣвомъ берегу Ріона.	64	150	110	мннг.	прав.	Церковь 1.
892	Патара-Ноти, д. влд.	на правомъ берегу Ріона.	16	40	30	мннг.	прав.	Церковь 1. Управленіе Чладидекаго общества. Сельская школа.

VI. ЗУГДИДСКІЙ УЪЗДЪ.

№	НАЗВАНІЕ НАСЕЛЕННЫХЪ МѢСТЪ.	ПОЛОЖЕНІЕ.	Число дворовъ.	Число жителей.		Плотность жителей.	Въроисповѣданіе жителей.	Церкви и молитвенныя здания, учебныя и благотворительныя заведенія; почтовыя станціи; ярмарки, базары, пристани; фабрики, заводы и т. п.
				м. п.	ж. ц.			
	По р. Ингуръ и его притокамъ.							
888	Зеда-Эцери (Эцери), д. влд.	на лѣв. берегу Ингура.	70	253	214	миг.	прав.	Церковь 1.
894	Джавари, д. влд., кзи. (64 дв.) и собств. (8 дв.).	по прав. и лѣв. берег. Ингура.	711	2651	2192	миг.	прав.	Церквей 7. Ярмарка 10 мая и 10 ноября. Газовыя башни и каменной церкви Джавари («крестъ») въ византийскомъ стилѣ, съ подвальнымъ сводомъ изъ тесаного камня.
895	Пахулаши, д.	на правомъ берегу Ингура.	309	1201	1066	миг.	прав.	Церковь 1.
896	Па, д. влд.	на лѣвомъ берегу Ингура (по картѣ) на правомъ (по показанію уезднаго начальника).	247	861	713	миг.	прав.	Церквей 2.
897	Ткая, д. влд., собственн. (3 дв.) и кзи. (1 дв.).	на лѣвомъ берегу Ингура (на правомъ—по показанію уезднаго начальника).	77	244	231	миг.	прав.	Церковь 1.
898	Никосіа (Эникоси, Руха), д. влд.	при рч. Руха, притокъ нижняго Ингура.	139	544	468	миг.	прав.	Церковь 1. Развалины крепости Руха. По плану русскаго селенія построено въ 1859 г. салтаріанскими переселенцами (Сенаси. уѣзда) и названа по имени князя Николая Мингрельскаго.
899	Чвадуаши, д. влд.	на лѣвомъ притоку р. Ингура.	294	1122	1015	миг.	прав.	Церквей 2.

*) Цифры населенія у насъ выше цифръ камер. описанія, такъ какъ прибавлены люди неподатные.

КУТАЙССКАЯ ГУБЕРНІЯ.—VI. Уездъ Зугдидскій.

№	НАЗВАНІЕ НАСЕЛЕННЫХЪ МѢСТЪ.	ПОЛОЖЕНІЕ.	Число дворовъ.	Число жи-телей.		Плотность жи-телей.	Въ распоряженіе жителей.	Церкви и молитвенныя зданія; учебныя и благотвори-тельныя заведенія; почтовые станціи; урми-ны, баярмы, пристани, фабрики, заводы и т. п.
				М. П.	Ж. П.			
900	Манучари-Бахати (Бахати), д. влд.	между Ингуромъ и р. Кахати.	53	169	125	минг.	прав.	Церковь 1.
901	Кокн, Большіе, д. влд., кзи. (5 дв.) и собств. (4 дв.).	на лѣвомъ берегу Ингура.	109	337	304	минг.	прав.	Церковь 1.
902	Кокн Малые, д. влд., собств. (9 дв.) и кзи. (6 дв.).	на лѣвомъ берегу Ингура.	91	265	241	минг.	прав.	
903	Орсанга, д. влд. и собств. (16 дв.).	тамъ-же.	80	200	122	минг.	прав.	Церковь 1.
904	Шамгона, д. влд. и собств. (3 дв.).	тамъ-же.	65	186	153	минг.	прав.	Церковь 1.
905	Дарчени, д. влд., кзи. (19 дв.) и собств. (16 дворовъ).	на плоскости по лѣв. сторону Ингура.	261	839	707	минг.	прав.	Церковь 1.
906	Отобага, д. влд. и собств. (1 дв.).	между Ингуромъ и рукавомъ его Иссаретъ.	27	85	66	минг.	прав.	
907	Усть-Ингурскій казачій постъ.	на правомъ берегу Ингура, при Черномъ морѣ.	—	—	—	—	—	
908	Чита-цкали, д. влд., кзи. (2 дв.) и собств. (2 дв.).	близъ устья Ингура.	48	159	129	минг.	прав.	Церковь 1.
909	Канарджиа-Мухури (Ган —), д. влд. и собств. (7 дв.).	на правомъ берегу главнаго устья Ингура.	62	168	153	минг.	прав.	
910	Анаклійскій каз. постъ.	при устьѣ Ингура.	—	—	—	—	—	
911	Корцхели, д. влд. и церк. (6 дв.)	на горѣ, надъ рѣкою Чхоушъ, лѣв. притокомъ Ингура (1109' н. у. м.).	315	1089	1036	минг.	прав.	Церковь каменная 1 и сельская школа.
912	Зугдиди, д. влд., собств. (36 дв.) и кзи. (12 дв.).	у подошвы горъ, при р. Чхоушъ, 438' н. у. м. смежно съ мѣстечкомъ Зугдиди.	918	2879	2710	минг.	прав.	Церквей 3 (каменная 1) и школа 1.
913	Ладгебіе (Ладгебіа), д. влд. и кзи. (13 дв.).	при рч. Джума, лѣвомъ притока Ингура.	147	471	453	минг.	прав.	Церковь деревянная 1.
914	Кулис-кари, д. влд. и кзи. (6 дв.).	въ горахъ, при рч. Кулис-кари, притока р. Джума.	437	1368	1233	минг.	прав.	Церквей 3 (изъ нихъ каменная 1).
915	Хецера, д. влд. и собств. (8 дв.).	у подошвы горъ при р. Джума.	46	168	152	минг.	прав.	Церковь каменная 1.

Кутаисская губерния.—VI. Уезд Зугдидский.

№	НАЗВАНИЕ НАСЕЛЕННЫХ МЯСТЪ.	ПОЛОЖЕНИЕ.	Число дворовъ.	Число жителей.			Народность жителей.	Вѣросовѣрныя sectы.	Церкви и молитвенныя здания; учебныя и благотворительныя заведенія; почтовыя станціи; ярмарки, базары, пристани, фабрики, заводы и т. п.
				М. П.	Ж.	П.			
916	Цаиши, д. церк. (321 дв.), влд. (102 дв.), собств. (7 дв.) и кнз. (8 дв.).	у подошвы горы при р. Дзума (Джанис-ццали, г.е. Дзума Лазова ⁴ по Вагрудю), близъ почтовой дороги изъ Кутаиса въ Зугдиди.	335	1128	1004	миг.	прав.	Монастырь 1. Церковь 1. Пренная епископская жюдра Цаиши. Въ церкви—крестъ Вагрудя III, X столѣтій. Мноразливный источникъ.	
			1	3	2	груз.	—		
			1	1	2	русс.	—		
			1	2	3	араб.	сунн.		
По р. Чурія и ея притокамъ.									
917	Зака Малая, д. влд. . .	на горъ, на лѣв. берегу р. Хоисццали.	64	244	203	миг.	прав.	Церковь 1.	
918	Абастумани, д. влд. . .	на горъ на прав. берегу р. Джанис-(Чанис-) ццали.	291	1062	997	миг.	прав.	Церквей 4 (изъ нихъ 1 каменная).	
919	Нарозени, д. влд. . .	тамъ-же.	154	633	550	миг.	прав.	Церковь 1.	
920	Чурійекій казначій постъ.	при устьѣ рч. Большая Чурія, на берегу Чернаго моря.	—	—	—	—	—	—	
921	Хета, д. влд. (481 дв.), влд. (121 дв.), кнз. (31 дв.) и собств. (11 дв.).	по Зугдидской почтовой дорогѣ, у подошвы горы Урта, на верховьяхъ рч. Очхомури и Мунчиа, приток. рч. Чурія.	614	2038	1790	миг.	прав.	Церквей 5, школа 1.	
922	Хетская почт. станція. . .	на Зугдидской почтовой дорогѣ, при рч. Мунчиа, въ 21 верстѣ отъ гор. Зугдиди.	—	—	—	—	—	—	
Система р. Хоис.									
По р. Джанис-(Чанис-) ццали.									
923	Пагурюу, д. влд.	при р. Джанис-(Чанис-) ццали, подъ горою Бивара.	58	220	193	миг.	прав.	Церковь 1.	
924	Сачино, д. влд., собств. (5 дв.) и кнз. (4 дв.).	въ ущельѣ рѣки Джанис-ццали.	150	520	466	миг.	прав.	Церквей 2.	

№	НАЗВАНІЕ НАСЕЛЕННЫХЪ МѢСТЪ.	ПОЛОЖЕНІЕ.	Число дворовъ.	Число жи-телей.		Народность жи-телей.	Вѣроисповѣданіе жителей.	Церкви и молитвенныя зданія; учебныя и благотвори-тельные заведенія; почтовыя станціи; ярмар-ки, базары, пристани; фабрики, заводы и т. п.
				М.	П. Ж. П.			
925	Джагали (Джагали), д. влд. и кзн. (3 дв.).	въ ущельи рѣки Дчанис-цкали.	282	1105	973	минг.	прав.	Церковь 1. Монастырь Скирдн. Въ окрестно-стяхъ разв. крѣпости.
926	Цаленджиха, д. влд., кзн. (42 дв.) и собств. (28 дв.).	по ущелью Дча-нис-цкали.	654	2396	2063	минг.	прав.	Церквей 2 (изъ нихъ каменная 1). Сельская школа 1. Мѣстопрѣбы-ваніе завѣдыя особымъ мировымъ участкомъ.
927	Обуджи, д. влд., кзн. (28 дв.) и собств. (3 дв.).	по правому бере-гу Дчанис-цкали.	164	583	521	минг.	прав.	Церковь (дер.) 1. Раз-валины крѣпости.
928	Леуцрцуне, д. влд. и кзн. (7 дв.).	по лѣв. берегу р. Дчанис-цкали.	175	620	536	минг.	прав.	Церковь (дерев.) 1.
929	Чаквиаджи, д. влд. и кзн. (33 дв.).	въ ущельи рѣки Дчанис-цкали.	490	1479	1301	минг.	прав.	Церквей (деревянныхъ) 3. Развалины крѣпости.
930	Джагара (Джагра), д. влд. и кзн. (9 дв.).	въ ущельи рѣки Дчанис-цкали.	68	216	225	минг.	прав.	Церковь 1.
931	Кирцхи (—е), д. влд., кзн. (28 дв.) и собств. (22 дв.).	въ ущельи рѣки Дчанис-цкали.	307	1017	933	минг.	прав.	Церковь (дерев.) 1.
932	Гашперди, д. влд.	въ ущельи рѣки Дчанис-цкали.	78	303	271	минг.	прав.	Церковь 1.
933	Хибула, д. влд., собств. (11 дв.) и церк. (9 дв.).	при выходѣ рѣки Дчанис-цкали изъ ущелья.	224	754	657	минг.	прав.	Церквей 2.
По р. Хони.								
934	Мухури, д. влд., собств. (4 дв.) и кзн. (1 дв.).	въ ущельи р. Хони.	176	677	608	минг.	прав.	Церквей (каменная) 2.
935	Тпйа, д. влд. и кзн. (5 дв.).	надъ р. Хони.	142	614	509	минг.	прав.	Церквей 2 (изъ нихъ каменная 1).
936	Зуми, д. влд., кзн. (14 дв.) и собств. (8 дв.).	при слияніи рр. Сухча и Хони.	131	435	384	минг.	прав.	Церковь (дерев.) 1.
937	Мойданахе (Моди-дана-хе), д. влд. и собств. (15 дв.).	по р. Хони.	115	428	414	минг.	прав.	Церковь (дерев.) 1.
938	Джумити, д. влд., собств. (6 дв.) и кзн. (4 дв.).	надъ р. Хони.	135	486	392	минг.	прав.	Церковь (дерев.) 1.
939	Чхороцку, д. влд. и собств. (17 дв.).	при р. Хони.	115	449	388	минг.	прав.	Церковь (дерев.) 1.
940	Леджине, д. влд. и кзн. (3 дв.).	тамъ-же.	43	162	147	минг.	прав.	Церковь 1.

КУТАЙССКАЯ ГУБЕРНІЯ.—VI. Уѣздъ Зутдидскій.

№	НАЗВАНІЕ НАСЕЛЕННЫХЪ МѢСТЪ.	ПОЛОЖЕНІЕ.	Число дворовъ.	Число жителей.		Народность жителей.	Варошноеваніе жителей.	Церкви и молитвенныя зданія; учебныя и благотворительныя заведенія, почтовыя станціи; ярмарки, базары, пристани; фабрики, заводы и т. п.
				М. П.	Ж. П.			
941	Накикіано, д. перк. и кр.-собств. (22 дв.).	при р. Холи.	97	409	390	минг.	прав.	Церковь 1.
942	Хандки (Ханчу), д. влд.	на верховьяхъ р. Очхомура, лѣв. притока р. Холи.	101	368	345	минг.	прав.	Церковь (дерев.) 1.
943	Чога, д. влд., собств. (9 дв.), церк. (6 дв.) и кзн. (5 дв.).	на верховьяхъ р. Очхомура.	297	1160	1041	минг.	прав.	Церковь (дерев.) 1.
944	Леварче, д. влд., перк. (14 дв.), кзн. (5 дв.) и собств. (2 дв.).	на верхов. рч. Очхомура.	72	343	307	минг.	прав.	Церковь (дерев.) 1.
945	Надзагоу, д. влд., собств. (42 дв.) и кзн. (3 дв.).	при рч. Очхо-мури.	173	657	581	минг.	прав.	Церковь 1. Развалины крѣпости.
946	Очхомури, д. влд., кзн. (36 дв.) и собств. (2 дв.).	при слияніи рр. Очхомури и Хо-ли.	105	319	278	минг.	прав.	Церковь 1.
947	Зуби, д. влд., кзн. (14 дв.) и собств. (13 дв.).	при р. Холи.	135	467	436	минг.	прав.	Церковь 1.
948	Лесичине, д. влд. и кзн. (4 дв.).	надъ р. Холи.	264	915	869	минг.	прав.	Церковь 1, школа 1. Шелкомотальня 1.
949	Савекуа (Савкуа), д. влд.	на верхов. рч. Занадга (Занд-га), лѣв. прито-ка р. Холи.	73	304	273	минг.	прав.	Церковь (дерев.) 1.
950	Легерсаме (Легердаами), д. влд.	при рч. Зандга, лѣвомъ притока р. Холи.	43	161	136	минг.	прав.	Церковь каменная 1.
951	Ахути, д. влд. и кзн. (7 дв.).	въ горахъ при рч. Зандга.	317	1047	986	минг.	прав.	Церквей 2 (изъ нихъ каменная 1).
952	Зана, Большая, д. влд. и вкрст.-собств. (4 дв.).	въ горахъ надъ рч. Зандга.	64	244	203	минг.	прав.	Церковь 1. Школа 1.
953	Зени, д. влд. и собств. (2 дв.).	на поляхъ Десяма-Горгали, при слия-ніи рр. Занадга и Холи.	194	701	590	минг.	прав.	Церковь 1. Школа 1.
954	Саджиджаво (Сачиджао), д. влд.	надъ р. Холи.	95	317	293	минг.	прав.	Церковь 1.
955	Мацхонрис-кари (М—цвали, Мацхунре-ка-ре), д. влд. и кзн. (4 дв.).	надъ р. Холи.	34	102	105	минг.	прав.	Церковь 1.
956	Холи (Хоби), д. влд., церк. (52 дв.), собств. (2 дв.) и кзн. (1 дв.).	у подошвы горъ на почтовой доро-гѣ, смежно съ мѣст. Холи.	104 1	812 2	271 1	минг. русс.	прав. —	Монастырь 1. Школа 1. Ярмарка 3-дневная, 15 августа.

КУТАЙССКАЯ ГУБЕРНІЯ.—VI. УѢЗДЪ ЗУГДИДСКОЙ.

№	НАЗВАНІЕ НАСЕЛЕННЫХЪ МѢСТЪ.	ПОЛОЖЕНІЕ.	Число дворовъ.	Число жителей.		Народность жителей.	Вѣроисповѣданіе жителей.	Церкви и молитвенныя зданія, учебныя и благотворительныя заведенія; почтовыя станціи; ярмарки, базары, пристани; сабрания, заводы и т. п.
				М. П.	Ж. П.			
957	Вія, д. церк. (100 дв.), влд. (61 дв.) собств. (19 дв.) и кзн. (6 дв.).	на скатъ горъ къ Ріонской плоско-сти.	186	570	507	минг.	прав.	Церковь 1.
958	Наджихови, д. церк. (76 дв.), влд. (56 дв.) и собств. (7 дв.).	на скатъ горъ между рр. Хоши и Цива, 679' н. у. м.	139	402	367	минг.	прав.	Церковь 1.
959	Хорши, д. влд., собств. (20 дв.) и кзн. (19 дв.).	на склонахъ горъ между рр. Хоши и Цива.	447	1521	1270	минг.	прав.	Церквей 4. Школа 1.
960	Цивети, д. влд. и церк. (6 дв.).	тамъ-же.	56	180	152	минг.	прав.	Церквей 2.
961	Квалони, д. влд., кзн. (38 дв.) и собств. (8 дв.).	у подошвы горъ между рр. Хоши и Цива, на верховьяхъ рч. Нахоми и Садгвая (Згвага), притоковъ нижн. Хоши.	269 1	817 1	683 1	минг. русс.	прав. —	Церквей 2. Школа 1.
962	Хорга, д. влд., церк. (108 дв.) и собств. (99 дв.).	по обонь берегамъ нижняго теченія р. Хоши.	550	1499	1174	минг.	прав.	Церквей 6. Школа 1.
963	Сарагоши (Саричхони), д. влд., собств. (9 дв.) и кзн. (6 дв.).	на лѣвомъ берегу р. Хоши.	83	289	259	минг.	прав.	Церковь 1.

VII. ОЗУРГЕТСКИЙ УЪЗДЪ.

№	НАЗВАНИЕ НАСЕЛЕННЫХЪ МЪСТЪ.	ПОЛОЖЕНІЕ.	Число дворовъ.	Число жителей.		Народность жителей.	Вѣроисповѣданіе жителей.	Церкви и молитвенныя зданія, учебныя и благотворительныя заведенія; почтовые станціи; армяны, базары, приставы; фабрики, заводы и т. п.
				М. П.	Ж. П.			
	По р. Натанеби и въ притокамъ.							
964	Вакне-джвари, д. влд. и кзн.	при р. Натанеби.	57	196	145	гур.	прав.	Церковь штатная св. Квирике. Развал. церкви.
965	Учхуби, д. влд. и кзн.	при р. Натанеби.	108	338	199	гур.	прав.	Штатная церковь св. Степана, а при ней приписанъ—св. Георгія и св. Іоанна.
966	Багдади, д. влд. и кзн.	при р. Натанеби.	36	135	78	гур.	прав.	Церковь Спаса.
967	Мелекедурѣ, д. кзн. и влд.	при р. Натанеби.	67	268	231	гур.	прав.	Цервей 2: Мелекедурская св. Георгія штатная и при ней приписана Іоанно-Крестительская. Киричныхъ заводовъ 2.
968	Дваубзу, д. влд. и кзн.	при р. Натанеби.	151	440	439	гур.	прав.	Штатная церковь св. Георгія. Разв. церкви. Сельская канцелярія.
969	Чала, д. влд. и кзн.	при р. Дваубзучама, лв. притокъ р. Натанеба.	55	152	145	гур.	прав.	Штатная церковь Архангеловъ и приписана Іоанно-Крестительская.
970	Гомѣ, д. влд. и кзн. (часть дер. Шемокмеди).	при р. Бжуджа.	32	77	95	гур.	прав.	Церковь штатная св. Георгія.
971	Гонѣбис-кари, д. влд. и кзн. (часть дер. Шемокмеди).	при р. Бжуджа.	30	100	97	гур.	прав.	Церковь св. Георгія.
972	Шемокмеди *), д. влд. и кзн.	при р. Бжуджа.	95	275	215	гур.	прав.	Церковь св. Богородицы. На горъ—усыпальница князей Гуріели. Одна изъ 3-хъ епископскихъ наездъ (Шемокмедели) въ Гуріа. Нынѣ монастырь. Сельская канцелярія.

*) Въ камерал. опис. всѣ 3 части дер. Шемокмеди показаны вмѣстѣ въ 162 д. и 477 д. м., 476 д. ж. п.

БУТАЙССКАЯ ГУБЕРНІЯ.—VII. УѢДѢ ОЗУРГЕТСКИЙ.

№	НАЗВАНІЕ НАСЕЛЕННЫХЪ МѢСТЪ.	ПОЛОЖЕНІЕ.	Число дворовъ.	Число жителей.		Народность жителей.	Вероисповѣданіе жителей.	Церкви и молитвенныя зданія; учебныя и благотворительныя заведенія; почтовые станціи; ярмарки, базары, пристани, фабрики, заводы и т. п.
				М. П.	Ж. П.			
973	Патари, д. влд. и кзн.	между рр. Бжуджа и Натанеби.	63	217	149	гур.	прав.	
974	Квирикэ (—ти), д. кзн. и влд.	при р. Бжуджа.	23	67	56	гур.	прав.	Церковь св. Квирикэ.
975	Вохваури (Вахв—), д. влд. и кзн.	при рч. Базрисцкали, прав. притокъ р. Бжуджа.	50	159	165	гур.	прав.	Церковь св. Георгія.
976	Экадіа (Е—, Озургети), д. кзн. и влд.	близъ р. Бжуджа.	77	217	218	гур.	прав.	Церковь св. Георгія. Кирпичный заводъ.
977	Цители-мта, д. влд. и кзн.	при р. Бжуджа.	46	134	122	гур.	прав.	Церковь св. Георгія.
978	Гогіети, часть деревни Шемокмеді, влд. и кзн.	на лѣв. притокъ р. Бжуджа.	—	—	—	гур.	прав.	
979	Макванети, д. влд.	между рр. Бжуджа и Адчисцкали.	91	278	244	гур.	прав.	Церковь Архангеловъ. Разн. церкви.
980	Ачи (Адчи), д. влд. и кзн.	при рч. Адчисцкали.	23	67	47	гур.	сунн.	Церковь св. Георгія съ портретами и греческими надписями, образомъ изъ соседней деревни Дчаніети, упоминающ. о Дмитріи I (1125—1154 по Р. Х.) и др.
			9	34	23	—	прав.	
981	Лихаури, д. влд. и кзн.	при р. Адчисцкали.	195	675	546	гур.	прав.	Церковь Богородицы Рехо-эльской съ колокольнею 1422 г. по Р. Х., съ древними портретами. Сельская канцелярія.
982	Дчаніети (Чаніети), д. влд. и кзн.	при рч. Чаніетсцкали.	55	167	150	гур.	прав.	Церковь Архангеловъ.
983	Нацхаватеві, д. кзн. и влд.	на верховьяхъ р. Чолокъ.	3	10	9	гур.	сунн.	Церковь Спаская.
			2	3	3	—	прав.	
984	Кавути, д. кзн. и влд.	при р. Чолокъ.	32	120	80	гур.	прав.	
985	Гогорети, д. кзн. и влд.	на притокъ р. Натанеби.	86	252	211	гур.	прав.	Церковь св. Георгія. Сельская канцелярія.
986	Хварбети, д. влд. и кзн.	на прав. притокъ р. Натанеби.	153	450	431	гур.	прав.	Монастырь 1. Церковь Кончатіи.
987	Ахали сагдарі, д. кзн. и влд.	къ сѣв. отъ р. Натанеби.	77	243	231	гур.	прав.	Церковь 1.
988	Самхто, д. влд. и кзн.	при рч. Чакхата, прав. притокъ р. Натанеби.	92	318	307	гур.	прав.	Церковь Самхто. Неоткрытые источники.

№	НАЗВАНІЕ НАСЕЛЕННЫХЪ МѢСТЪ.	ПОЛОЖЕНІЕ.	Число дворовъ.	Число жи- телей.		Народность жи- телей.	Въроисповѣданіе жителей.	Церкви и молитвенныя зданія; учебныя и благо- творительныя заведенія; почтовые станціи; ярмар- ки, базары, пристани, саблѣи, заводы и т. п.
				М. П.	Ж. П.			
	По р. Супсѣ и ея при- токамъ.							
989	Суроби, д. влд. и кзн.	при р. Супсѣ.	237	827	877	гур.	прав.	Церквей 4. Сельская канцелярія. Жители этой деревни занимаются пче- лодствомъ.
990	Вани, д. влд. и кзн.	при р. Супсѣ.	50	198	195	гур.	прав.	Церковь 1.
991	Буки-дихе, д. влд. и кзн.	при р. Супсѣ.	111	424	351	гур.	прав.	Штатная церковь св. Георгія и 2 приписныхъ, Богородицы. Развалины крѣпости. Сельская кан- целярія. Школа.
992	Янаури (—ли), д. кзн.	нагѣво отъ р. Супса.	60	218	224	гур.	прав.	Штатная церковь св. Георгія.
993	Джавархма, д. влд. и кзн.	нагѣво отъ р. Супса.	103	383	293	гур.	прав.	Штатная церковь Пре- ображенія. Сельск. кан- целярія.
994	Гутури, д. влд. и кзн.	при Супсѣ.	47	149	125	гур.	прав.	Приписная церковь св. Георгія.
995	Гора, д. влд. и кзн.	на почтовой до- рогѣ, при Супсѣ.	27	115	85	гур.	прав.	Штатная церковь св. Георгія. Старая камен- ная башня князя Эри- стова.
996	Бережаули, д. влд. и кзн.	при слияніи рр. Губазеули и Суп- са, на почтовой дорогѣ.	15	36	30	гур.	прав.	Штатная церковь Бо- городицы. Развал. крѣ- пости Бережаули . Тор- говый пунктъ Тавла . Мостъ черезъ р. Губа- зеули.
997	Нарцхма, д. влд. и кзн.	близъ р. Супса, на почтовой до- рогѣ.	126	466	438	гур.	прав.	Двѣ штатныя церкви, св. Георгія и Честнаго Креста, и 1 приписная, св. Дмитрія, въ сел. Че- хотоури. Сельская кан- целярія.
998	Гоголенс-убани, д. влд. и кзн.	на правомъ при- токъ р. Супса.	98	292	283	гур.	прав.	Штатная церковь св. Георгія.
999	Амаглеба, д. влд. и кзн.	при рч. Амагле- ба, прав. притокъ р. Супса, а также на сватѣ горы къ Ріону.	340	1169	1043	гур.	прав.	Штатныхъ церквей 5. Удобно (пустошь) и вто- рой въ Гуріи монастырь у подошвы Амаглебис- мѣ.
1000	Самеба, д. влд. и кзн.	на прав. берегу р. Супса.	88	277	282	гур.	прав.	Штатная церковь св. Троицы. Сельская кан- целярія. Въ этомъ се- леніи—небольшой уча-

КУТАЙСКАЯ ГУБЕРНІЯ.—VII. УѢЗДЪ ОЗУРГЕТСКІЙ.

№	НАЗВАНІЕ НАСЕЛЕННЫХЪ МѢСТЪ.	ПОЛОЖЕНІЕ.	Число дворовъ.	Число жителей.		Народность жителей.	Вѣроисповѣдніе жителей.	Церкви и молитвенныя зданія, учебныя и благотворительныя заведенія, почтовыя станціи; ярмарки, базары, прѣстани; фабрики, заводы и т. п.
				М. П.	Ж. П.			
1001	Чанчати, д. влд. и кзн.	близъ прав. берега р. Суцсы.	78	290	280	гур.	прав.	Штатная церковь Архангеловъ.
1002	Двомлети, д. влд. и кзн.	на правомъ берегу Суцсы.	57	216	173	гур.	прав.	Приписная церковь св. Георгія.
1003	Акети, д. кзн. и влд.	на рч. Ацаура, правомъ притоки Суцсы, при дорогѣ изъ мѣстечка Нагомари въ сел. Ниготи.	173	606	592	гур.	прав.	Церковь 2 — штатныя: Спаса (Мацховари — успенск. рода кн. Тавдигирдзе, весьма древняя) и св. Георгія. Сельская школа. Мѣсторожденіе глины. Гончарное производство. Сельск. школа и канцелярія.
По р. Губазоуди и ея притокамъ.								
1004	Эржети (Е—), д. влд. и кзн.	при р. Губазоуди, лѣв. прит. Суцсы.	231	920	779	гур.	прав.	Церковь штатныхъ 3 и приписная 1. Частная семидневная ярмарка съ 8 ноября. Сельская канцелярія.
1005	Зенобани (Да—) д. влд.	при р. Губазоуди.	47	151	128	гур.	прав.	Приписная церковь св. Георгія — старая каменная.
1006	Букнара, д. влд. и кзн.	при р. Губазоуди.	42	143	93	гур.	прав.	Приписная церковь св. Димитрія.
1007	Мецѣти, д. влд. и кзн.	при р. Губазоуди.	39	138	131	гур.	прав.	Штатная церковь св. Георгія. Приписная 1.
1008	Оцхана, д. кзн. и влд.	при р. Губазоуди.	325	1037	897	гур.	прав.	Штатная церковь Квенобанская.
1009	Интауети (Интаб —), д. влд.	близъ р. Губазоуди.	45	157	137	гур.	прав.	Штатная церковь Богородицы.
1010	Ахалчени (Ахалшени), д. влд. и кзн.	при р. Губазоуди.	49	166	111	гур.	прав.	Штатная церковь Иоанно-Крестительская.
1011	Василети, д. влд. и кзн.	при р. Губазоуди и на верхняхъ рч. Курена,	81	274	227	гур.	прав.	Штатная церковь св. Василія. Сельское управленіе (сельск. канцеля-

№	НАЗВАНІЕ НАСЕЛЕННЫХЪ МѢСТЪ.	ПОЛОЖЕНІЕ.	Число дворовъ.	Число жителей.		Народность жителей.	Вѣроисповѣданіе жителей.	Церкви и молитвенныя зданія; учебныя и благотворительныя заведенія; почтовыя станціи; ярмарки, базары, приставы; фабрики, заводы и т. п.
				М. П.	Ж. П.			
	По рѣкѣ Бахвис-цвали.	лѣв. притока Супсы.						рія). Сельская школа и мѣсто Хадис-тави — торговый пунктъ. Ярмарка при церкви 3-хъ дневная, съ 15 августа.
1012	Ванис-кеди, д. влд. и кзн.	при р. Бахвис-цвали, лѣв. притокъ Супсы.	79	271	201	гур.	прав.	Штатная церковь Иоанно-Крестительская.
1013	Аскана, д. влд. и кзн.	близъ р. Бахвис-цвали.	144	556	392	гур.	прав.	3 штатныхъ церкви: св. Георгія, Спаса и Богородицы, Развалины крѣпости. Сельск. управленіе и сельск. школа.
1014	Окрос-кеди, д. влд. и кзн.	близъ р. Бахвис-цвали.	59	243	189	гур.	прав.	Штатная церковь Архангеловъ.
1015	Пампалети, д. влд. и кзн.	при р. Бахвис-цвали.	69	212	193	гур.	прав.	Церковь св. Георгія.
1016	Бахви, д. влд. . . .	между рр. Бахвис-цвали и Натанеби, близъ почтовой дороги.	150	524	429	гур.	прав.	Штатная церковь св. Богородицы и 1 приписная. Сельская школа и сельское управленіе.
	По р. Супсѣ.							
1017	Ацана, д. влд. и кзн.	при рч. Ацанара, прав. притокъ Супсы, на склонахъ горы Самеба.	153	576	547	гур.	прав.	Штатная церковь 1, Спаса и 2 приписныя: Оконская и Архангеловъ. Сельская школа и канцелярія.
1018	Дзимити, д. кзн. . . .	на прав. берегу Супсы.	149	485	483	гур.	прав.	Церковь 1. Сельская школа и канцелярія.
1019	Байлети, д. влд. . . .	на прав. берегу Супсы.	150	504	519	гур.	прав.	Церквей 3.
1020	Джумати, д. кзн. и влд.	на Чочхатскіяхъ и Нагомарскіяхъ высотахъ, между рр. Супсы и Пичори.	231	871	702	гур.	прав.	Монастырь Джумати , 1644 ¹ и. у. ж. Бывшая епископская (Джуматели) кафедра, нѣтъ лѣтнее пребываніе Гурійскіяхъ епископовъ. Церковь, сельская школа и канцелярія. Ярмарка съ 8—15 сентября. На горѣ развалины крѣпости Гуріели.
1021	Сатахія, д. кзн. и влд.	на р. Супсѣ, при шоссе, идущемъ въ Озургети на ту рѣку.	46	161	120	гур.	прав.	Церковь 1.

КУТАЙСКОЯ ГУБЕРНІЯ.—VII. УѢЗДЪ ОЗУРТУЕТСКИЙ.

№	НАЗВАНІЕ НАСЕЛЕННЫХЪ МѢСТЪ.	ПОЛОЖЕНІЕ.	Число дворовъ.	Число жи-телей.		Народность жи-телей.	Вѣроисповѣданіе жителей.	Церкви и молитвенныя зданія, учебныя и благотворительныя заведенія, почтовые станціи; ярмарки, базары, пристани; фабрики, заводы и т. п.
				М. П.	Ж. П.			
1022	Чочхати, д. кня. и влд.	близъ Супса на отрогѣ Нагомарскихъ высотъ.	385	1260	1145	гур.	прав.	Церковь 1. Сельская канцелярія.
1023	Джиханджари, часть д. Чочхати.	на Супсѣ.	—	—	—	гур.	прав.	Церковь 1.
1024	Цагобани, часть деревни Чочхати.	при Супсѣ.	—	—	—	гур.	прав.	Церковь 1.
1025	Гуліани, часть деревни Чочхати.	при Супсѣ.	—	—	—	гур.	прав.	Церковь 1.
1026	Кахури, д. кня. и влд.	на водораздѣлѣ между рр. Супса и Натанеби.	53	196	188	гур.	прав.	Церковь св. Георгія.
1027	Гуриан-мта, д. влд. и кня.	на водор. между рр. Супса и Натанеби.	85	243	213	гур.	прав.	Цервей 3: Богородицы и 2 св. Георгія. Сельск. канцелярія.
1028	Микель-Габриели, дер. влд. и кня.	на томъ-же водораздѣлѣ.	34	120	109	гур.	прав.	Церковь 1. Сельская канцелярія.
1029	Зедобани, д. кня. и влд.	на водор. между рр. Супса и Натанеби.	13	42	42	гур.	прав.	Церковь 1.
1030	Ваке, д. кня. и влд.	на верховьяхъ р. Сена.	48	187	179	гур.	прав.	Цервей 3.
1031	Хриалети, д. кня. и влд.	при рч. Сена.	50	172	162	гур.	прав.	Церковь 1.
	По притокамъ Ріона.							
1032	— Хети, Земо-, д. влд. и кня.	на верхов. рч. Хевисцкали.	180	768	578	гур.	прав.	Штатныхъ цервей 2. Приписныхъ 2. Сельская канцелярія.
1033	Калагони, д. влд. и кня.	при рч. Хевисцкали.	43	176	133	гур.	прав.	
1034	— Хети, Квемо-, д. влд. и кня.	при рч. Хевисцкали.	107	404	329	гур.	прав.	Церковь 1.
1035	Абутвани (Об—) д. кня. и влд.	при Хевисцкали.	21	94	64	гур.	прав.	
1036	Бурнати, д. кня. и влд.	близъ рч. Хевисцкали.	57	177	165	гур.	прав.	Церковь штатная Петра и Павла. Сельская канцелярія.
—	Оче, пустошь	при рч. Хевисцкали, недалеко отъ шоссеиной дороги.	—	—	—	—	—	Мѣсто ярмарки, производящейся съ 17—26 іюня.
1037	Навейшвилис - сеули, д. влд. и кня.	при рч. Хевисцкали, на почтовой дорогѣ.	139	553	426	гур.	прав.	Штатная церковь Іоанно-Крестительская.

КУТАЙССКАЯ ГУБЕРНІЯ.—VII. УѢЗДЪ ОЗУРГЕТСКІЙ.

№	НАЗВАНІЕ НАСЕЛЕННЫХЪ МѢСТЪ.	ПОЛОЖЕНІЕ .	Число дворовъ.	Число жителей.		Народность жителей.	Вѣроисповѣданіе жителей.	Церкви и молитвенныя зданія; учебныя и благотворительныя заведенія; почтовые станціи; ярмарки, базары, приставы; фабрики, заводы и т. п.
				М. П.	Ж. П.			
1038	Хевис-цвальская почтовая станція. По притокамъ р. Пичори.	на почтовой дорогѣ, при рч. Хевис-цвали.	—	—	—	—	—	3—4 торговыхъ заведенія.
1039	Чхокогвара, д. влд. и кн.	при рч. Чхокогварис-цвали, верховомъ притоку рч. Пичори.	104	372	280	гур.	прав.	Церквей 2. Сельская школа и канцелярія.
1040	Нягокти, д. кн. . . .	при р. Оваре.	117	426	338	гур.	прав.	Церквей 2. Сельская школа и канцелярія.
1041	Джанджуати (Джунджуати), д. кн. и влд.	при рч. Наджогварис-геле.	52	175	149	гур.	прав.	Церковь 1.
1042	Шухути, д. кн. и влд.	при рч. Наджогварис-геле, у подошвы Нягоктскихъ высотъ.	156	538	439	гур.	прав.	Церквей 3: Богородицы, св. Георгія и Маріинская.
1043	Ланчхути, д. кан. и влд.	при рч. Воравгеле (Ви—).	370	1102	1003	гур.	прав.	Церквей 3. Развалины церкви. Сельская школа и канцелярія. Мѣстечко Ланчхути съ базарами по пятницамъ. Временное мѣстопробываніе полицейскаго пристава II отд. Озургетскаго уѣзда.
1044	Чибати, д. влд. и кн. .	при дорогѣ изъ деревни Чочхали въ деревню Нягокти, у подошвы горъ.	359	1113	1055	гур.	прав.	Церквей 2. Сельская школа и канцелярія.
1045	Леса, д. влд. и кн. . .	на верхов. Лесницвали.	9	25	21	гур.	прав.	Церковь 1.
1046	Джуруквети, д. кн. и влд.	при рч. Гелдцвали.	225	665	580	гур.	прав.	Церковь 1. Сельская школа и канцелярія.
1047	Эбалаури, д. кн. и влд.	при рч. Цителцвали.	101	301	257	гур.	прав.	Церковь 1: св. Архангеловъ.

Н

Нагеба, гора, **Кут.** 81.
Нагоярский высоты, **Озург.** 1020, 1022.
Надбеуря, рч., **Шароп.** 400—405.
Наджоварис-геле, рч., **Озург.** 1041, 1042.
Накерьал, гора, **Кут.** 40, 64.
Намарневский монаст., **Лечг.** 704.
Намяшюра, рч., **Лечг.** 701.
Наогалея, местенко, **Сенак.** 822.
Натаеби, рч., 14, 6; **Озург.** 984—988, 973, 985—988, 1016, 1026, 1027.
Нагонстия высоты, **Озург.** 1042.
Ногела, рч., **Сенак.** 825—828, 851—860.
Нуанси, древн. мон., **Шароп.** 377.
Нуанси, источн., **Шароп.** 377.
Намицы, **Кут.** 1.

О

Окваре, рч., **Озург.** 1040.
Окони, церкви, **Шароп.** 210; **Озург.** 1017.
Орхлис-гела, рч., **Кут.** 78.
Осетины, **Шароп.** 240 — 243; **Рач.** 430, 431, 440, 446—460, 494.
Охомура, р., **Сенак.** 775, 776; **Зугд.** 921, 942—946.

П

Перевалы, **Кут.** 64, 81, 82; **Шароп.** 372; **Рач.** 429, 431, 446, 457, 458, 489, 527.
Персиане, **Кут.** 1, 14, д.
Пешеры, **Шароп.** 267, 289, 306, 352; **Лечг.** (Сван.) 583.
Пячора, р., **Озург.** 1020, 1039.
Пашхори, рч., **Лечг.** (Сван.) 584; **Лечг.** 655, 657—662.
Поикский переваль, **Шароп.** 375.
Почтовая станция, **Зугд.** 922.
Пропа, рч., **Шароп.** 298—305.

Р

Рехоальская церковь, **Озург.** 981.
Рионь, р., 1, 6, 9, 10, 14, д; **Кут.** 15—24, 95, 96, 101, 129, 135—142, 150—153, 187, 188; **Рач.** 428, 429, 432—436, 438, 440—445, 475, 476, 480, 487—490, 492—495, 498, 499, 502—514, 527, 536—551, 558; **Лечг.** 721, 731—734, 744—762; **Сенак.** 774, 809, 841, 844, 846, 847, 849, 850, 878—892; **Озург.** 999, 1032.
Рвение-дьявари, перев., **Кут.** 82.
Рокляни, рч., **Кут.** 83.
Роща священная, **Лечг.** (Сван.) 565.
Руды—см. Исторические.
Русские, 1; 6; 14; 14, д; **Кут.** 56, 88, 91; **Шароп.** 363; **Лечг.** (Сван.) 601; **Зугд.** 956, 962.
Руха, равн. крщп., **Зугд.** 898.

Руха, рч. **Зугд.** 898.

С

Сагора, перев., **Кут.** 64; **Рач.** 527.
Садваглис-хеви, ущ. и рч., **Шароп.** 305—314, 316.
Сакаура, рч., **Рач.** 438.
Саказо-тба, озеро, **Рач.** 437.
Сакомели, гора, **Кут.** 158.
Сакреула, рч., **Кут.** 77—80.
Самхто, церкви, **Озург.** 988.
Сапалавакдо, округ древнй, **Шароп.** 275.
Саргомас-геле, рч., **Лечг.** 755.
Сатапле-гора, гора, **Кут.** 156.
Сатесо, крщп., **Лечг.** 652.
Сатобель, рч., **Шароп.** 278, 280, 282.
Сачидасвая, волость, **Сенак.** 872—877.
Сачхерская долина, **Шароп.** 264, 265.
Сванетия бывшая Вольная, **Лечг.** (Сван.) 559—596.
Сванетия, княжеская, **Лечг.** (Сван.) 597.
Сванеты, **Лечг.** (Сван.), **Лечг.** 559—698.
Свелъ, равн. церкви, **Лечг.** (Сван.) 607.
Сена, р., **Озург.** 1030, 1031.
Сивуки, гора, 8; **Сенак.** 771, 772, 805—807.
Слрх-Леберто, гора, 240, 241.
Скарди, монаст., **Зугд.** 925.
Скоре, ледник, **Рач.** 429.
Сокухра, гора, **Кут.** 81.
Соладар, рч., **Лечг.** (Сван.) 615.
Сори-хеви, рч., **Рач.** 494.
Судгарь, р., 9; **Сенак.** 841—846.
Сулоря, рч., **Кут.** 107—117.
Сурмский переваль, **Шароп.** 372.
Сугса, р., 14, в, г; **Озург.** 989—1003, 1004, 1013, 1017—1029.
Сухча, рч., **Зугд.** 936.

Т

Тавла, торгов. пунктъ, **Озург.** 996.
Тамояна бывшая икерет. царей, **Шароп.** 329.
Татузели, перев., **Рач.** 499.
Твнбра, рч., **Лечг.** (Сван.) 588.
Твинше-геле, рч., **Лечг.** 753.
Тедолети, рч., **Шароп.** 242.
Телис-геле, рч., **Лечг.** 675.
Тетви-лицт, рч., **Лечг.** (Сван.) 697.
Техури, р., 8; **Сенак.** 777—812, 840.
Тквибули, рч., **Кут.** 64—66.
Товаро-Ангелози, равн. церквя, **Рач.** 428.
Трапнала, рч., **Кут.** 72, 73.
Трунула, рч., **Шароп.** 415—418.
Турки 1; 13; 14; 14, д.
Тюбъ, рч., **Лечг.** (Сван.) 628.
Тюбра, рч., **Лечг.** (Сван.) 632.

У

Убе, церкви, **Шароп.** 363.

Удабно, пустошь, **Рач.** 527; **Озург.** 999.
Урта, гора, **Зугд.** 921.

Ф

Фермы, **Кут.** 61, 95.

Х

Халаца, гора, **Рач.** 446.
Халис-цхали, рч., **Кут.** 77, 81—95.
Хамля, гора, **Лечг.** 734, 757.
Хевис-цхали, рч., **Кут.** 124 — 127, 130, 131; **Сенак.** 880, 881; **Озург.** 1032—1038.
Хеледура, р., **Лечг.** 667, 688, 691.
Хелис-чура, рч., **Лечг.** 740—742.
Хелиссула, рч., **Шароп.** 334—336.
Хеленис-цхали, рч., **Шароп.** 352, 353.
Хералишь, рч., **Лечг.** (Сван.) 614.
Херашь, рч., **Лечг.** (Сван.) 576.
Хешпура, рч., **Лечг.** 665.
Хиди-тави, торгов. пунктъ, **Озург.** 1011.
Хмордоли, рч., **Шароп.** 213, 228.
Хони, р., 13; **Сенак.** 775; **Зугд.** 917, 923, 934—942, 946—950, 953—956, 958—963.
Хопрера, рч., **Лечг.** (Сван.) 593.
Хорсь, рч., **Рач.** 480—488.
Хотени, рч., **Рач.** 514, 519 — 526, 528—537.
Хотеури, рч., **Рач.** 514, 519 — 526, 528, 532.
Хрейта, рч., **Шароп.** 229, 230.
Хуора, рч., **Рач.** 479—488.
Хумура, рч., **Кут.** 118 — 124, 133, 134.

Ц

Цаблори, рч., **Кут.** 87.
Цабларис-хеви, ущ. и рч., **Кут.** 86.
Цагерский монаст., **Лечг.** 699.
Цементный заводъ, **Сенак.** 772.
Церквя древнй, **Кут.** 82, 156; **Шароп.** 210, 218, 254, 363; **Рач.** 428, 429, 527; **Лечг.** (Сван.) 559—563, 565, 566, 568—589, 591—594, 596, 597, 599, 600, 602, 607, 611, 612, 614, 615, 616, 623—628, 632, 636, 638, 639, 644; — **Лечг.** 645, 665, 674, 689, 732, 725, 740, 743, 754, 756; **Сенак.** 805, 822; **Зугд.** 894; **Озург.** 964, 968, 979, 980, 981, 986, 988, 1008, 1043.
Цина, рч., **Сенак.** 765 — 774; **Зугд.** 958—961.
Цитали-гела, рч., **Кут.** 25—56.
Цитали-цхали, рч., **Озург.** 1047.
Цихис-цхали, рч., **Шароп.** 281, 283, 284.
Цхаль-цхали, рч., **Кут.** 25—56.
Цхали-цхали, хребетъ, **Кут.** 81.
Цхалис-цхали, рч., 10; **Кут.** 177, 178, 182, 183, 188, 197 — 206; **Лечг.** 645 — 720, 733; **Сенак.** 623, 851, 861—877.
Цхалис-шуря, рч., **Лечг.** 650.
Цхети, церкви, **Лечг.** 722.

КУТАЙСКАЯ ГУБЕРНІЯ.—АЛФАВИТНЫЙ УКАЗАТЕЛЬ.

Цхингаро, рч., Кут. 74, 75.
Цхрапира, Шароп. 231, 233.

Ч

Чабабура, рч., Шароп. 207, 213—
215, 237—239.
Чаладидское общество, Сенак. 892.
Чаловани, рч., Кут. 25—35, 37—39.
Чалурь, арпл., Лечг. 695.
Чаніетис-цвали, рч., Озург. 982.
Чанчакский перев., Рач. 430.
Чаввата, рч., Озург. 988.
Чдзи, рч., Шароп. 377—378.

Черное море 14; 14, 6; 14, д; Зугд.
907, 920.
Чеулес-гела, рч.; Лечг. 712.
Чехура, рч., 5.
Чешура, рч., Кут. 57—60.
Чихура, рч., Шароп. 272.
Чиатура, рч., Шароп. 296.
Чконогварис-цвали, рч., Озург. 1039.
Чолабура, рч., Кут. 64; Шароп. 207,
213—215, 237—239.
Чолокь, рч., 14, 6; Озург. 983, 984.
Чолпура, рч., Лечг. 662.
Чочхатекя высоты, Озург. 1020.
Чурія, р., Зугд. 917, 920, 921.
Чхара рч., 4; Шароп. 208—216.
Чхарула, рч., Шароп. 208—216.

Чжеримела, рч., Шароп. 366, 372,
388, 389, 391—400, 405—410.
Чхоушъ, р., 11; Зугд. 911, 912.

Ш

Шавела, рч., Кут. 70.
Шави-геле, рч., 14, 6.
Шаврони, рч., Шароп. 234.
Шардула, рч., Рач. 527, 552 — 558,
Лечг. 748.
Шароань, др. гор., Шароп. 371.
Шваларисъ, рч., Рач. 431.
Шхамела, рч., Кут. 79.

Когда уже закончено было печатаніе настоящихъ Списковъ, кромѣ послѣднихъ страницъ, мы получили свѣдѣнія о портовомъ городѣ Поті, которыя и приводимъ въ настоящемъ добавленіи.

№	НАЗВАНІЕ НАСЕЛЕННЫХЪ МѢСТЪ.	ПОЛОЖЕНІЕ.	Число домовъ.	Число жителей.		Народность жителей.	Въроисхождение жителей.	Церкви и молитвенныя здания, учебныя и благотворительныя заведенія, почтовые станціи; ярмарки, базары, пристани; фабрики и заводы и т. п.
				м. п.	ж. п.			
14, д.	Поті, портовый городъ...	при устьѣ р. Риона, впадающемъ въ Черное море.	217	394	268	русс.	прав.	Въ г. Поті имѣются: Православныя св. Александро-Невскаго и Юсифа Писнопѣвца церкви, армяно-григоріанск. церковь, городское 2-классное училище. Почтовая контора, телеграфная станція, городская полиція, мировой судъ, Кутаисскій карантинно-таможенный округъ и Потійскій карантинно-таможенный контора, Потійское казначейство, мѣстная команда и команда артиллерійская для береговыхъ батарей. Базары по воскресеньямъ. Пристань, на р. Рионѣ, Русскаго Общества пароходства и торговли. Одна табачная фабрика братьевъ Авгеряно. Два льсошпальныхъ завода, состоящіе изъ подвижнаго локомотива, принадлежащіе: Авгеряно, Гугу-швили, Чичинадзе, Купрадзе, Бабаолоу и Корча-швили.
			155	552	403	груз.	прав.	
			87	194	122	грек.	прав.	
			32	94	68	арм.	григ.	
			12	16	2	—*)	кат.	
			11	14	13	евр.	юд.	
			1	1	1	—*)	маг.	
			515	1265	872			

*) Не значится какой національности.

ОБЩИЙ ВЫВОДЪ ИЗЪ СПИСКА НАСЕЛЕННЫХЪ МѢСТЪ КУТАИССКОЙ ГУБЕРНИИ.

НАЗВАНІЕ ГОРОДОВЪ И УѢЗДОВЪ.	Число населенн. мѣстъ.		Число дворовъ.		Число жителей.				Всего въ губерніи общее количество.
	Въ городахъ.	Въ уѣздахъ.	Въ городахъ.	Въ уѣздахъ.	Въ городахъ.		Въ уѣздахъ.		
					Муж.	Жен.	Муж.	Жен.	
	Въ городахъ.	Въ уѣздахъ.	Въ городахъ.	Въ уѣздахъ.	Муж.	Жен.	Муж.	Жен.	
Кутаисъ, губ. городъ.....	1	—	2286	—	7350	5391	—	—	12741
Хони, мѣст. Кутаисскаго уѣзда.....	1	—	579	—	2048	1939	—	—	3987
Кутаисскій уѣздъ.....	—	192	—	17806	—	—	64798	60557	125355
Итого.....	2	192	2865	17806	9398	7330	64798	60557	142083
Квирилы, мѣст. Шаропанскаго уѣзда.....	1	—	66	—	285	62	—	—	347
Чхари, мѣст. Шаропанскаго уѣзда.....	1	—	88	—	220	189	—	—	409
Сачхери, торговое мѣст. Шаропанскаго уѣзда....	1	—	188	—	551	483	—	—	1034
Шаропанскій уѣздъ.....	—	221	—	14209	—	—	55771	50229	106000
Итого.....	3	221	342	14209	1056	734	55771	50229	107790
Они, мѣстечко Рачинскаго уѣзда.....	1	—	125	—	341	285	—	—	626
Рачинскій уѣздъ.....	—	131	—	5719	—	—	25780	22966	48746
Итого.....	1	131	125	5719	341	285	25780	22966	49372
Дайлаши, мѣст. Дегумскаго уѣзда.....	1	—	94	—	332	305	—	—	637
Дегумскій уѣздъ и Сванетское пристаство.....	—	206	—	4332	—	—	18027	15894	33921
Итого.....	1	206	94	4332	332	305	18027	15894	34558
Ново-Сенаки, мѣст. кн. Сенакскаго уѣзда.....	1	—	61	—	83	25	—	—	108
Суджума, мѣст. Сенакскаго уѣзда.....	1	—	60	—	157	121	—	—	278
Орпирі, мѣст. кн. Сенакскаго уѣзда.....	1	—	10	—	24	19	—	—	43
Сенаксскій уѣздъ.....	—	128	—	13855	—	—	46058	39926	85984
Итого.....	3	128	131	13855	264	165	46058	39926	86413
Зугдиди, мѣст. Зугдидскаго уѣзда.....	1	—	74	—	237	184	—	—	421
Хони (Хоби, Хета), мѣст. Зугдидскаго уѣзда.....	1	—	10	—	27	24	—	—	51
Редут-кале, заштатн. городъ Зугдидскаго уѣзда....	1	—	127	—	332	288	—	—	620
Диакліа, мѣст. Зугдидскаго уѣзда.....	1	—	18	—	34	36	—	—	70
Зугдидскій уѣздъ.....	—	71	—	13404	—	—	45941	40563	86504
Итого.....	4	71	229	13404	630	532	45941	40563	87666
Озургети, гор. уездный.....	1	—	138	—	396	304	—	—	700
Николаи св., постъ (Шекветили) и мѣстечко Озургетскаго уѣзда.....	1	—	—	—	—	—	—	—	—
Чакатаури (Чех—), мѣст. Озургетскаго уѣзда....	1	—	—	—	—	—	—	—	—
Нагомари, мѣстечко Озургетскаго уѣзда.....	1	—	27	—	108	72	—	—	180
Озургетскій уѣздъ.....	—	84	—	8115	—	—	27566	23970	51536
Итого.....	4	84	165	8115	504	376	27566	23970	52416
Поти, портовый городъ.....	1	—	—	—	1755	1271	—	—	3026
Всего.....	19	1033	3951	77440	14280	10998	283941	254105	563324
Кромѣ того, не платящихъ податей, не вошедшихъ въ настоящій списокъ.....							3770	3597	7367
					14280	10998	287711	257702	570691

*) О числѣ домовъ въ г. Потіи свидѣній не доставлено.

**) Не смотря на многократныя просьбы, не получено свидѣній о теперешнемъ народонаселеніи г. Потіи, и потому оно показано по неполнымъ даннымъ, все-таки относящимся до 1873 года.

**РАСПРЕДЕЛЕНИЕ НАСЕЛЕННЫХ МѢСТЪ КУТАИССКОЙ ГУБЕРНИИ
ПО ИХЪ РАЗЛИЧНЫМЪ НАИМЕНОВАНИЯМЪ.**

НАИМЕНОВАНИЕ НАСЕЛЕННЫХ МѢСТЪ.	В ъ у ѣ з да х ъ .							Въ Пяти (портовый городъ).	Всего въ губернии.
	Кутаисскомъ.	Шароппаск.	Рачискомъ.	Дегуистомъ.	Сеннакомъ.	Зугдидскомъ.	Озургетск.		
Городовъ.....	2	3	1	1	3	4	4	1	*) 19
Предмѣстье города.....	1	—	—	—	—	—	—	—	1
Деревень.....	187	208	129	202	127	67	77	—	997
Части деревень.....	—	8	1	2	1	—	6	—	18
Хуторовъ.....	1	3	—	—	—	—	—	—	4
Усадебъ.....	1	2	1	—	—	—	—	—	4
Фермъ.....	1	—	—	—	—	—	—	—	1
Урочище.....	—	—	—	1	—	—	—	—	1
Лѣтнее пребываніе.....	—	—	—	1	—	—	—	—	1
Винокуренный заводъ.....	1	—	—	—	—	—	—	—	1
Казачьихъ постовъ.....	—	—	—	—	—	—	3	—	3
Почтовыхъ станцій.....	—	—	—	—	—	1	1	—	2
Всего.....	194	224	132	207	131	75	88	1	**) 1052

*) Въ томъ числѣ собственно городовъ 4, а остальные 15—мѣстечки, носящія городской характеръ.

**) Населенныхъ мѣсть по настоящему списку (по порядку нумераціи) считается 1047, но ихъ въ дѣйствительности имѣется 1052, какъ и показывается въ настоящихъ таблицахъ. Разница въ 5-ти населенныхъ мѣстахъ произошла отъ того, что въ городскомъ населеніи выето 14-ти предполагавшихся населенныхъ мѣсть—считается ихъ 19; № 14 имѣетъ 6 подраздѣленій 14 а, 14 б. и пр.

**РАСПРЕДЕЛЕНИЕ НАСЕЛЕННЫХ МѢСТЪ КУТАИССКОЙ ГУБЕРНІИ
ПО ЧИСЛУ СЧИТАЮЩИХСЯ ВЪ НИХЪ ДВОРОВЪ.**

НАСЕЛЕННЫЯ МѢСТА ПО ЧИСЛУ ДВОРОВЪ.	В ъ у ѣ з да х ъ .						Въ порознь гор. Цост.	Всего въ губерніи.	
	Кутанскомъ.	Шаропанск.	Рачинскомъ.	Дегуиск.	Сендаскомъ.	Зутандск.			Оауретск.
Безъ означенія дворовъ	6	13	2	4	1	4	7	1	38
Съ 1 дворомъ	—	1	—	3	—	—	—	—	4
— 2 дворами	1	2	1	10	—	—	—	—	14
— 3 —	—	2	3	6	—	—	—	—	11
— 4 —	—	1	1	13	—	—	—	—	15
— 5 —	1	1	1	10	1	—	1	—	15
Отъ 6 до 10 дворовъ	9	6	6	44	2	1	1	—	69
— 11 — 15 —	7	8	10	27	3	—	2	—	57
— 16 — 20 —	14	21	11	21	6	1	—	—	74
— 21 — 25 —	2	10	14	15	8	—	2	—	51
— 26 — 50 —	44	52	42	30	22	6	21	—	217
— 51 — 75 —	24	40	17	16	25	12	12	—	146
— 76 — 100 —	25	26	14	5	15	7	12	—	104
— 101 — 150 —	30	24	6	1	15	15	14	—	105
— 151 — 200 —	8	6	3	2	10	7	7	—	43
— 201 — 250 —	8	4	1	—	12	2	4	—	31
— 251 — 300 —	5	3	—	—	6	7	—	—	21
— 301 — 350 —	2	2	—	—	1	5	2	—	12
— 351 — 400 —	2	1	—	—	3	—	3	—	9
— 401 — 450 —	—	1	—	—	1	2	—	—	4
— 451 — 500 —	—	—	—	—	—	1	—	—	1
— 501 — 600 —	4	—	—	—	—	1	—	—	5
— 601 — 700 —	—	—	—	—	—	2	—	—	2
— 701 — 800 —	1	—	—	—	—	1	—	—	2
— 801 — 900 —	—	—	—	—	—	—	—	—	—
— 901 — 1000 —	—	—	—	—	—	1	—	—	1
— 1001 — 1250 —	—	—	—	—	—	—	—	—	—
— 1251 — 1500 —	—	—	—	—	—	—	—	—	—
— 1501 — 1750 —	—	—	—	—	—	—	—	—	—
— 1751 — 2000 —	—	—	—	—	—	—	—	—	—
— 2001 — 2500 —	1	—	—	—	—	—	—	—	1
— 2501 — 3000 —	—	—	—	—	—	—	—	—	—
— 3001 — 3500 —	—	—	—	—	—	—	—	—	—
— 3501 — 5000 —	—	—	—	—	—	—	—	—	—
Всего	194	224	132	207	131	75	88	1	1052

**РАСПРЕДЕЛЕНИЕ НАСЕЛЕННЫХ МѢСТЪ КУТАИССКОЙ ГУБЕРНИИ
ПО ЧИСЛУ СЧИТАЮЩИХСЯ ВЪ НИХЪ ЖИТЕЛЕЙ.**

НАСЕЛЕННЫЯ МѢСТА ПО ЧИСЛУ ЖИТЕЛЕЙ.	В ъ у ѣ з д а х ъ .							Въ порг. г. Пота.	Всего въ губерніи.
	Кутаисск.	Шаропапск.	Рачинскомъ.	Легтумск.	Сванскомъ.	Зугдидскомъ.	Оваргетск.		
Безъ означенія жителей	6	13	2	4	1	4	7	—	37
До 10 душъ обоого пола	—	2	—	5	—	—	—	—	7
Отъ 11 до 25 д. об. п.	—	2	5	16	1	—	1	—	25
— 26 — 50 —	5	6	1	40	2	—	1	—	55
— 51 — 100 —	15	10	9	42	6	2	2	—	86
— 101 — 200 —	17	34	25	46	18	1	8	—	149
— 201 — 300 —	24	28	31	21	13	4	11	—	132
— 301 — 400 —	22	35	13	11	16	6	14	—	117
— 401 — 500 —	14	15	14	10	13	7	9	—	82
— 501 — 600 —	15	23	9	4	11	6	6	—	74
— 601 — 700 —	10	12	5	2	4	5	4	—	42
— 701 — 800 —	17	4	8	—	8	3	3	—	43
— 801 — 900 —	5	7	2	3	3	4	2	—	26
— 901 — 1000 —	7	10	1	1	2	2	6	—	29
— 1001 — 1250 —	10	10	3	1	9	7	5	—	45
— 1251 — 1500 —	7	4	2	—	8	3	2	—	26
— 1501 — 1750 —	6	4	2	1	10	4	3	—	30
— 1751 — 2000 —	4	1	—	—	3	2	1	—	11
— 2001 — 2500 —	2	2	—	—	2	8	3	—	17
— 2501 — 3000 —	2	1	—	—	1	3	—	—	7
— 3001 — 3500 —	1	1	—	—	—	—	—	1	3
— 3501 — 4000 —	3	—	—	—	—	1	—	—	4
— 4001 — 4500 —	—	—	—	—	—	1	—	—	1
— 4501 — 5000 —	—	—	—	—	—	1	—	—	1
— 5001 — 6000 —	1	—	—	—	—	1	—	—	2
— 6001 — 7000 —	—	—	—	—	—	—	—	—	—
— 7001 — 8000 —	—	—	—	—	—	—	—	—	—
— 8001 — 9000 —	—	—	—	—	—	—	—	—	—
— 9001 — 10000 —	—	—	—	—	—	—	—	—	—
— 10001 — 15000 —	1	—	—	—	—	—	—	—	1
Больше 15000 душъ обоого пола	—	—	—	—	—	—	—	—	—
В с е г о	194	224	132	207	131	75	88	1	1052

**РАСПРЕДѢЛЕНІЕ ДВОРОВЪ КУТАИССКОЙ ГУБЕРНІИ
ПО НАСЕЛЕННЫМЪ МѢСТАМЪ РАЗЛИЧНЫХЪ НАИМЕНОВАНИЙ.**

ВЪ КАКИХЪ НАСЕЛЕННЫХЪ МѢСТАХЪ.	В ъ у ѣ з да х ъ .							Въ порт. г. Потн.	Всего въ губерніи.
	Кутаисск.	Шаропапск.	Качинскомъ.	Джугуиск.	Сенакскомъ.	Зугдидскомъ.	Озургетск.		
Въ городахъ	2865	342	125	94	131	229	165	*)	3951
— предмѣстьяхъ города	10	—	—	—	—	—	—	—	10
— деревняхъ	17796	14209	5719	4332	13855	13404	8053	—	77368
— частяхъ деревень	—	—	—	—	—	—	62	—	62
Всего	20671	14551	5844	4426	13986	13633	8280	—	81396

*) О числѣ дворовъ въ г. Потн не доставлено свѣдѣній.

ИМЕНА КУТАИССКОЙ ГУБЕРНИИ
РАЗЛИЧНЫХЪ НАИМЕНОВАНИЙ.

Д			А			Х			Ъ.			Поги, портовый городъ.			ВСЕГО ВЪ ГУБЕРНИИ.		
Сеняскомъ.			Зугдидскомъ.			Озургетскомъ.											
м.	ж.	об. п.	м.	ж.	об. п.	м.	ж.	об. п.	м.	ж.	об. п.	м.	ж.	об. п.			
264	165	429	630	532	1162	504	376	880	1755	1271	3026	14280	10998	25278			
—	—	—	—	—	—	—	—	—	—	—	—	34	36	70			
46058	39926	85984	45941	40563	86504	27389	23778	51167	—	—	—	263730	253877	537607			
—	—	—	—	—	—	177	192	369	—	—	—	177	192	369			
46322	40091	86413	46571	41095	87666	28070	24346	52416	1755	1271	3026	298221	265103	563324			
—	—	—	—	—	—	—	—	—	—	—	—	3770	3597	7367			
												301991	268700	570691			

ВЕНА КУТАЙСКОЙ ГУБЕРНИИ

Н О С Т Я М Ь.

Ново-Сенна-ки.		Суджуна.		Орпир.		Зугдиди.		Хопи.		Редуг-кале.		Анаклиа.		Озургети.		Нагомари.		Поти.	
м.	ж.	м.	ж.	м.	ж.	м.	ж.	м.	ж.	м.	ж.	м.	ж.	м.	ж.	м.	ж.	м.	ж.
—	—	—	—	—	—	—	—	—	—	—	—	10	4	1	1	—	—	—	—
—	—	—	—	—	—	—	—	—	—	2	1	—	—	—	—	—	—	—	—
—	—	—	—	—	—	—	—	—	—	175	157	—	—	8	5	—	—	—	—
—	—	—	—	—	—	—	—	—	—	—	—	—	—	—	—	—	—	—	—
—	—	—	—	4	2	—	—	—	—	17	11	—	—	4	6	—	—	—	—
—	—	—	—	1	2	—	—	—	—	4	3	—	—	—	—	—	—	—	—
—	—	—	—	6	5	—	—	—	—	9	5	—	—	—	—	—	—	—	—
83	25	42	33	13	10	237	184	27	24	123	110	6	8	383	292	108	72	—	—
—	—	115	88	—	—	—	—	—	—	—	—	—	—	—	—	—	—	—	—
—	—	—	—	—	—	—	—	—	—	2	1	18	24	—	—	—	—	—	—
—	—	—	—	—	—	—	—	—	—	—	—	—	—	—	—	—	—	—	1755
—	—	—	—	—	—	—	—	—	—	—	—	—	—	—	—	—	—	—	1271
83	25	157	121	24	19	237	184	27	24	332	288	34	36	396	304	108	72	1755	1271

Рачийскомъ.		Лечгумскомъ.		Сенакскомъ.		Зугдидскомъ.		Озургетскомъ.		Всего по губернии.		
м.	ж.	м.	ж.	м.	ж.	м.	ж.	м.	ж.	м.	ж.	об. м.
—	—	—	—	—	—	5	4	—	—	871	287	1158
—	—	—	—	—	—	—	—	—	—	20	9	29
—	—	—	—	—	—	—	—	—	—	2	1	3
—	—	—	—	—	—	—	—	—	—	336	215	551
—	—	—	—	—	—	—	—	—	—	80	12	92
1388	1216	—	—	—	—	—	—	—	—	1445	1265	2710
—	—	—	—	—	—	—	—	—	—	679	647	1326
—	—	—	—	—	—	—	—	—	—	5328	4904	10232
24392	21750	11438	10605	1975	1958	3	2	—	—	160486	146272	306758
—	—	—	—	44029	37934	45931	40554	27566	23970	28063	24339	52402
—	—	6589	5289	—	—	—	—	—	—	90615	78950	169565
—	—	—	—	54	34	—	—	—	—	6589	5289	11878
—	—	—	—	—	—	2	3	—	—	1905	1611	3516
—	—	—	—	—	—	—	—	—	—	2	3	5
—	—	—	—	—	—	—	—	—	—	65	28	93
—	—	—	—	—	—	—	—	—	—	1755	1271	3026
25786	22866	18027	15894	46058	39926	45941	40563	27566	23970	298221	265103	563324
—	—	—	—	—	—	—	—	—	—	3770	3597	7367
—	—	—	—	—	—	—	—	—	—	301991	268700	570691

РАСПРЕДЕЛЕНИЕ НАРОДНОСТИ
ПО ВЪРОИСПО

ВЪРОИСПОВѢДАНІЕ.	А.		В.		Б.		Г.		0					
	Кутаись.		Хони.		Квириль.		Чхари.		Сачхери.		Они.		Лайлахи.	
	м.	ж.	м.	ж.	м.	ж.	м.	ж.	м.	ж.	м.	ж.	м.	ж.
Православные	5547	3735	2048	1939	285	62	48	46	108	98	42	41	23	27
Армяно-григоріане	152	164	—	—	—	—	172	143	100	100	37	22	98	89
Католики	677	735	—	—	—	—	—	—	—	—	—	—	—	—
Лютеране	8	4	—	—	—	—	—	—	—	—	—	—	—	—
Магометане: сунниты	45	3	—	—	—	—	—	—	—	—	—	—	—	—
— шииты	80	12	—	—	—	—	—	—	—	—	—	—	—	—
Евреи	841	738	—	—	—	—	—	—	343	285	262	222	211	189
Безъ означенія вѣроисповѣданія	—	—	—	—	—	—	—	—	—	—	—	—	—	—
Всего	7350	5391	2048	1939	285	62	220	189	551	483	341	285	332	305


ВЪРОИСПОВѢДАНІЕ.	Б.		У		Ѣ		3	
	Кутаисскомъ.		Шаропанскомъ.					
	м.	ж.	м.	ж.				
Православные	64719	60502	55771	50229				
Армяно-григоріане	—	—	—	—				
Католики	—	—	—	—				
Лютеране	—	—	—	—				
Магометане: сунниты	—	—	—	—				
— шииты	—	—	—	—				
Евреи	79	55	—	—				
Безъ означенія вѣроисповѣданія	—	—	—	—				
Всего	64798	60557	55771	50229				
Кромѣ того, не платящихъ податей, не вошедшихъ въ настоящій списокъ	—	—	—	—				

ЧЕНІЯ НУТАЙСКОЙ ГУБЕРНІИ

ВЪ ДАНІЯМЪ.

Р		О		Л		А		Х		Ъ:									
Ново-Се- наки.		Суджуна.		Орпири.		Зугдици.		Хопи.		Редуг-каме.		Анакла.		Озургети.		Нагомари.		Поти.	
м.	ж.	м.	ж.	м.	ж.	м.	ж.	м.	ж.	м.	ж.	м.	ж.	м.	ж.	м.	ж.	м.	ж.
83	25	42	33	20	17	237	184	27	24	311	275	16	12	392	298	108	72	—	—
—	—	—	—	4	2	—	—	—	—	7	4	—	—	4	6	—	—	—	—
—	—	—	—	—	—	—	—	—	—	12	8	—	—	—	—	—	—	—	—
—	—	—	—	—	—	—	—	—	—	—	—	—	—	—	—	—	—	—	—
—	—	—	—	—	—	—	—	—	—	2	1	18	24	—	—	—	—	—	—
—	—	115	88	—	—	—	—	—	—	—	—	—	—	—	—	—	—	—	—
—	—	—	—	—	—	—	—	—	—	—	—	—	—	—	—	—	—	1755	1271
63	25	157	121	24	19	237	184	27	24	332	288	34	36	396	304	108	72	1755	1271

Д		А		Х		Ъ:							
Рачискомъ.		Лечгумскомъ.		Сенакскомъ.		Зугдицкомъ.		Озургетскомъ.		Всего по губернии.			
м.	ж.	м.	ж.	м.	ж.	м.	ж.	м.	ж.	м.	ж.	об. п.	
25780	22966	18019	15890	46004	39882	45939	40560	27489	23914	299058	260841	553899	
—	—	—	—	—	—	—	—	—	—	574	530	1104	
—	—	—	—	—	—	—	—	—	—	689	743	1432	
—	—	—	—	—	—	—	—	—	—	8	4	12	
—	—	8	4	—	—	2	3	77	56	152	91	243	
—	—	—	—	—	—	—	—	—	—	80	12	92	
—	—	—	—	54	34	—	—	—	—	1905	1611	3516	
—	—	—	—	—	—	—	—	—	—	1755	1271	3026	
25780	22966	18027	15894	46058	39926	45941	40563	27566	23970	298221	265103	563324	
—	—	—	—	—	—	—	—	—	—	3770	3597	7367	
—	—	—	—	—	—	—	—	—	—	301991	268700	570691	



АЛФАВИТНЫЙ УКАЗАТЕЛЬ

НАСЕЛЕННЫХЪ МѢСТЪ КУТАЙССКОЙ ГУБЕРНІИ.

Сокращенія означаютъ: **Зугд.** — *Зугдидскій уездъ*; **Бут.** — *Кутаисскій уездъ*; **Лечг. (Сван.)** — *Лечумскій уездъ и Сванетское приставство*; **Озург.** — *Озургетскій уездъ*; **Рач.** — *Рачинскій уездъ*; **Сенак.** — *Сенакскій уездъ*; **Шароп.** — *Шаропанскій уездъ*. Цифры означаютъ номеръ въ спискѣ.

А

Абаго, Рач. 450.
Абаноеги, Рач. 545.
Абастумани, Зугд. 918.
Абаша, Бут. 130; Сенак. 836.
Абедати, Сенак. 819.
Абугвани, Озург. 1035.
Агара, Рач. 524.
Агви, Лечг. 718.
Аджиш, Лечг. (Сван.) 568.
Аджи, Озург. 980.
Агети, Озург. 1003.
Алаверди, Шароп. 417.
Алаверги, Сенак. 794.
Алис-Имерети, Бут. 84.
Алис-Мерети, Бут. 84.
Алис-убани, Шароп. 212.
Ашана, Лечг. 752.
Амаглеба, Озург. 999.
Амаглеба, Бут. 106.
Амаглеба, Бут. 106.
Амашукети, Шароп. 361.
Амбарн, Рач. 500.
Амбролаури, Рач. 536.
Анакля, жвст., Зугд. у., 14.
Анаклийскій, Зугд. 910.
Ананова сорма, Бут. 95.
Анаторія, Бут. 28.
Артачевъ, Лечг. 667.
Аргвети, Шароп. 239, 252.
Арцхели, Лечг. (Сван.) 579.
Аскана, Озург. 1013.
Аскартъ, Лечг. (Сван.), 573.
Ахал-Бедисеули, Бут. 172.
Ахал-даба, Бут. 41.

Ахалдзис-сеули, Бут. 172.
Ахали-сагдари, Озург. 987.
Ахал-сопелл, Бут. 66, 99; Рач. 534.
Ахал-чала, Лечг. 736.
Ахалчени, Озург. 1010.
Ахалшени, Озург. 1010.
Ахути, Зугд. 951.
Ацана, Озург. 1017.
Аци, Лечг. (Сван.) 573.
Ачара, Шароп. 366; Лечг. 751.
Ачи, Озург. 980.

Б

Баби, Шароп. 382.
Баботи, Бут. 32.
Бавданара, Лечг. (Сван.) 607.
Багдади, Озург. 966.
Багдали, Бут. 88.
Багинети, Бут. 101.
Баджи, Рач. 55.
Баджити, Шароп. 277.
Баджи-хеви, Рач. 469.
Базалети, Шароп. 396.
Байлетп, Озург. 1019.
Балаверта, Шароп. 301.
Бальда, Сенак. 812.
Бандва, Сенак. 830.
Баноджи, Бут. 156.
Бараули, Рач. 510.
Барба-дшида, Шароп. 266.
Барда, Сенак. 812.
Бардвала, Лечг. 702.
Бареули, Рач. 510.
Бари, Бут. 129; Рач. 496.
Барцанаки, Бут. 146.

Барши, Лечг. (Сван.) 623.
Басилети, Озург. 1011.
Бахваури, Озург. 975.
Бахи, Озург. 1016.
Баши, Бут. 153.
Беглени, Шароп. 236.
Безагубани, Шароп. 375.
Бережаули, Озург. 996.
Беретиса, Шароп. 328.
Береги, Сенак. 797.
Бесиури, Бут. 168.
Бетлеви, Рач. 519.
Бетлеви, Рач. 519; Сенак. 797.
Бечо, Лечг. (Сван.) 601.
Бивлени 1-е, Шароп. 356; 2-е, 262.
Бивани, Бут. 109.
Бивани, Бут. 109.
Бига, Шароп. 220.
Бил, Зугд. 957.
Биботи, Бут. 32.
Богдзидари, Лечг. (Сван.) 607.
Богрети, Лечг. (Сван.) 569.
Божа, Зем.- и Евемо-, Рач. 452, 453.
Боква, Рач. 482.
Бомботи, Сенак. 821.
Бово, Сенак. 830.
Бори, Шароп. 419.
Борги, Шароп. 333.
Бослеви, Шароп. 323, 324.
Бостано, Рач. 508.
Бравальвани, Рач. 495.
Бохваури, Озург. 975.
Бугеули, Рач. 543.
Букас-цхе, Озург. 991.
Букваара, Озург. 1006.
Булвани, Сенак. 871.
Булеши, Лечг. 678.

Бундуари, Шарон. 292.
Бурнага, Озург. 1036.
Буэти, Кут. 45.
Булашъ, Лечг. 678.

В

Вакъ, Озург. 1030.
Вакенса, Шарон. 282.
Вакис-джаври, Озург. 964.
Вакис-убани, Кут. 144.
Ванзо, Сенак. 830.
Вани, Кут. 113; Шарон. 279, — Леванск. общ. 390; Лечг. 766; Озург. 890.
Ванис-веди, Озург. 1012.
Вардиза, Шарон. 412.
Вардигора, Шарон. 222.
Варшике, Кут. 94.
Ваха, Сенак. 783.
Вахави, Шарон. 384.
Вачеви, Шарон. 233.
Вашлеби, Шарон. 359.
Ведиджари, Сенак. 831.
Везеви, Рач. 530.
Велпетри, Рач. 488.
Велиджари, Сенак. 831.
Вертикала, Шарон. 357.
Вертикалса-чала, Шарон. 355.
Вичнаши, Лечг. (Сван.) 567.
Витрели, Лечг. (Сван.) 616.

Г

Гадиди, Кут. 116.
Гадиси, Рач. 547.
Галь, Сенак. 779.
Ганарджиа-Мухури, Зугд. 909.
Ганхри, Кут. 190.
Гардиза Малаа, Рач. 558.
Гари, Рач. 440.
Гарджеви, Шарон. 400.
Гашшерди, Зугд. 932.
Гвадхри, Лечг. 672.
Гвазаури, Кут. 189.
Гванкити, Шарон. 214.
Гвардиза Малаа, Рач. 558; — Лечг. 748.
Гваштиби 1-е и 2-е, Кут. 161, 162.
Гвешадъ, Лечг. (Сван.) 610.
Гвешра, Лечг. (Сван.) 580.
Гвешъ, Сенак. 861.
Гвержи, Шарон. 405.
Гвесо, Лечг. 699.
Гвимени, Шарон. 289.
Гвими, Шарон. 289.
Гвиршиа, Лечг. 731.
Гвиоро, Рач. 507.
Геби, Рач. 428.
Гегути, Кут. 150.
Гедзети, Сенак. 810.
Гедзури 1-е и 2-е, Шарон. 337, 340.
Гезети, Кут. 204.
Гезури 1-е и 2-е, Шарон. 337, 340.
Гелавери, Кут. 197.
Гелати, Кут. 53.
Гелавери, Кут. 197.
Гендуши, Лечг. 747.
Гесамани, Шарон. 352.
Гетсамани, Шарон. 352.
Гештери, Лечг. (Сван.) 636.
Гголи, Рач. 431.

Гюориси, Лечг. 759.
Гобалти, Лечг. (Сван.) 610.
Гоби, Лечг. 646.
Гогелаури, Шарон. 314.
Гогети, Озург. 978.
Гогни, Шарон. 209.
Гоголати, Рач. 556.
Гоголати, Рач. 556.
Гогорети, Озург. 985.
Годогани, Кут. 57; Сенак. 778.
Годора, Шарон. 345.
Голатаубани, Шарон. 374.
Голса, Шарон. 346.
Гоми, Кут. 128; Рач. 433; Озург. 970.
Гонербис-кари, Озург. 971.
Гора, Кут. 104; Рач. 518; Озург. 995.
Горди, Сенак. 863.
Горис-убани, Озург. 998.
Гореша, Шарон. 364.
Гориса, Шарон. 255.
Горис-убани, Рач. 544.
Горкианари, Сенак. 874.
Григалати, Шарон. 351.
Григорисовль, мвст. Зугд. у., 11.
Гу, Лечг. 738.
Губи Больш. и М., Кут. 180, 181.
Гугуналати, Сенак. 870.
Гугунавети, Кут. 205.
Гулехари, Сенак. 884.
Гулида, Лечг. 683.
Гулзиани, Озург. 1025.
Гулухети, Кут. 203; Сенак. 869.
Гумати, Кутанс. 141.
Гумбра, Кут. 157.
Гунда, Рач. 463.
Гундаети, Шарон. 306.
Гурджеви, Сенак. 791.
Гурган-мта, Озург. 1027.
Гурна, Кут. 27.
Гуршеви, Рач. 430.
Гутури, Озург. 994.

Д

Дабдзвелли, Кут. 44.
Дабберя, Лечг. (Сван.) 563.
Дарбандзе, Шарон. 311.
Дарбандзевы, Шарон. 311.
Дарка, Шарон. 244.
Дарквети, Шарон. 286.
Дарчени, Зугд. 905.
Дашаки, Сенак. 789.
Двадзшвилеби, Кут. 107.
Двабуа, Озург. 968.
Двадзшбуа, Сенак. 865.
Дгвани, Сенак. 780.
Дгвориса, Лечг. 759.
Дгвберя, Лечг. (Сван.) 563.
Девдалоури, Кут. 170.
Дедалаури, Кут. 170.
Дедасубани, Шарон. 217.
Дедашхитаса, Кут. 189.
Дедашхитаса, Кут. 199.
Дели, Шарон. 381.
Дери, Лечг. 758.
Дешхри, Лечг. 717.
Джагали, Зугд. 925.
Джагира, Зугд. 930.
Джагра, Зугд. 930.
Джаура, Шарон. 302.
Джанджуати, Озург. 1041.

Джаргвенаули, Шарон. 300.
Джакхундери, Лечг. 657.
Джачнари, Рач. 448.
Джвари, Зугд. 894.
Джвариси, Кут. 38; Рач. 541.
Джварис-чала, Шарон. 241.
Джвари-Эмери, Шарон. 320.
Джварцкма, Озург. 993.
Джгали, Зугд. 925.
Джхитубани, Кут. 194.
Джхитастар, Кут. 142.
Джхакиси, Кут. 182—184.
Джхакши, Патар-, Гоца-, Диди-, Кут. 182—184.
Джханджари, Озург. 1023.
Джхисубани, Рач. 489.
Джхосети, Шарон. 317.
Джозеви, Сенак. 801.
Джри, Шарон. 243.
Джумати, Озург. 1020.
Джумати, Зугд. 938.
Джунджати, Озург. 1041.
Джурукети, Озург. 1046.
Дзакари, Лечг. (Сван.) 631.
Дзандари, Сенак. 808.
Дзари, Кут. 67.
Дзеглеви, Рач. 434.
Дзенобани, Озург. 1005.
Дзидзалеги, Кут. 198.
Дзипити, Озург. 1018.
Дзиргеули, Рач. 505.
Дзирбани, Кут. 40.
Дзирис-чала, Шарон. 241.
Дзировани, Кут. 40.
Дзелоури, Шарон. 425.
Дзмури, Кут. 15.
Дзомаети, Озург. 1002.
Дзондари, Сенак. 808.
Дзунири, Кут. 46.
Дидзели, Кут. 93.
Дидзели, Кут. 93.
Дид-цицела, Шарон. 234.
Диджаури, Шарон. 235.
Диди, Кут. 90.
Дидхашко, Кут. 108.
Доли, Лечг. (Сван.) 599.
Дошаке, Сенак. 789.
Дунта, Шарон. 273.
Дурети, Шарон. 249.
Дчаниети, Озург. 982.
Дчюра, Рач. 429.
Дчкондиди, Сенак. 822.

Е

Ебади, Лечг. (Сван.) 615.
Еваши, Лечг. (Сван.) 591.
Евэти, Лечг. (Сван.) 615.
Евади, Озург. 976.
Евади, Сенак. 882.
Еки, Сенак. 769.
Ели, Лечг. (Сван.) 573.
Ерети, Озург. 1004.
Ерхвати, Лечг. (Сван.) 642.
Есовети, Сенак. 840.
Ешери, Симонетск. общ., Кут. 68,— Кут. 187; Сенак. 845; 854.

Ж

Жабели, Лечг. (Сван.) 574.
Жамуши, Лечг. (Сван.) 576.

Жашва, Рач. 472.
 Жибіани, Лечг. (Сван.) 559.
 Жикота, Сенак. 786.
 Жонети, Бут. 139.
 Жонха, Лечг. 746.
 Жунги, Сенак. 866.

З

Загари, Лечг. (Сван.) 572.
 Захарети, Рач. 458.
 Зава Малая, Зугд. 917, — Большая, 952.
 Занати, Сенак. 839.
 Зарагула, Лечг. 701.
 Зараия, Шароп. 392.
 Зарата, Бут. 21.
 Зардлаши, Лечг. (Сван.) 581.
 Зарнадеви, Шароп. 211.
 Завре, Шароп. 377.
 Завреги, Рач. 484.
 Зегани, Бут. 80; Лечг. (Сван.) 571.
 Зедала, Лечг. (Сван.) 633.
 Зеда-Ггана, Шароп. 293.
 Зеда-Спери, Зугд. 893.
 Зедобани, Озург. 1029.
 Зедубани, Шароп. 385.
 Зезагети, Бут. 198.
 Зенцари, Бут. 102.
 Зенари, Бут. 82.
 Зеняда, Шароп. 403.
 Земолла, Лечг. (Сван.) 633.
 Зени, Зугд. 953.
 Зенобани, Бут. 113; Озург. 1005.
 Зикари, Бут. 82.
 Знаква, Рач. 539.
 Зоврети, Шароп. 228.
 Зода-Корниса, Шароп. 285.
 Зогиши, Лечг. 749.
 Зуби, Лечг. 707; Зугд. 947.
 Зугдети, мѣст. Зугд. у. 11; Зугд. 912.
 Зукал, Рач. 487.
 Зуми, Зугд. 936.
 Зурги-диди, мѣст. Зугд. у. 11.

И

Иванаури, Бут. 42.
 Ивандиди, Бут. 178.
 Иваеули, Бут. 42.
 Иван-цминда, Шароп. 258.
 Игорета, Шароп. 409.
 Илени, Шароп. 410.
 Изори 1-я, 2-я, 3-я, Сенак. 872, 873, 876.
 Инашаури, Бут. 105.
 Интабуети, Озург. 1009.
 Интабуети, Озург. 1009.
 Инчхури, Сенак. 814.
 Инари, Лечг. (Сван.) 570.
 Ипрали, Лечг. (Сван.) 565.
 Ипрарь, Лечг. (Сван.) 565.
 Ишхи, Лечг. (Сван.) 597.
 Ири, Рач. 461.
 Ирвава, Шароп. 251.
 Исвари, Лечг. (Сван.) 621.
 Испрари, Лечг. (Сван.) 565.
 Истриги, Бут. 110.
 Исуды, Сенак. 809.
 Исудери, Лечг. 708.
 Итхваса, Шароп. 265.

Ишхи, Лечг. (Сван.) 597.
 Ица, Рач. 535.
 Ицкиса, Шароп. 253.

К

Кадисари, Рач. 430.
 Какути, Озург. 984.
 Калагони, Озург. 1033.
 Калаша, Лечг. (Сван.) 626.
 Калугата, Шароп. 264.
 Капарджиа-Мухури, Зугд. 809.
 Капана, Сенак. 857.
 Каргвани, Лечг. (Сван.) 598.
 Карчхаби, Бут. 177.
 Касагина, Рач. 459.
 Кажати, Зугд. 900.
 Кахианури, Бут. 54.
 Кажура, Лечг. 684.
 Кажури, Озург. 1026.
 Кацхи, Гама-и Гамогма, Шароп. 318, 319; Лечг. (Сван.) 629.
 Качаелт, Рач. 526.
 Кашвети, Лечг. (Сван.) 587.
 Кашуети, Лечг. (Сван.) 587.
 Кваапла-швили, Шароп. 283.
 Квакуде, Бут. 131.
 Квалити, Шароп. 427.
 Квалони, Зугд. 981.
 Кванчидань Лечг. (Сван.) 590.
 Кванчидани, Лечг. (Сван.) 590.
 Квардхути, Рач. 504.
 Кватлаа, Сенак. 848.
 Кваути, Сенак. 800.
 Квахчири, Бут. 56.
 Квахцхе, Шароп. 219.
 Квахцхети, Рач. 486.
 Квеби, Шароп. 383.
 Кведала, Лечг. (Сван.) 632.
 Кведи, Рач. 464.
 Кведроши, Лечг. 696.
 Квемола, Лечг. (Сван.) 632.
 Квемо-хеви, Шароп. 276.
 Кверие-цминда, Рач. 533.
 Квианшори, Бут. 164.
 Квикистави, Бут. 166.
 Кверие, Озург. 974.
 Квериеги, Озург. 974.
 Квирие-цминда, Рач. 533.
 Квирила, мѣст. Шароп. у. 3.
 Квигири, Бут. 145.
 Квишанчала, Сенак. 879.
 Кишари, Лечг. 745.
 Киселт, Рач. 448.
 Киседе-убани, Рач. 540.
 Кенани, Лечг. 719.
 Кемчо-швили, Шароп. 290.
 Кетла, Сенак. 886.
 Кетлаури, Бут. 123.
 Киваквельт, Бут. 77.
 Кинота, Шароп. 416.
 Кинчха, Сенак. 864.
 Кирххи, Зугд. 931.
 Кисорети, Бут. 16.
 Киста, Рач. 449.
 Китхидза, Бут. 28.
 Китхияла, Бут. 28.
 Кица, Сенак. 790.
 Кицха, Шароп. 413.
 Кицхильда, Лечг. 644.
 Кидети, Шароп. 422.
 Кибомта, Рач. 451.
 Кибомта, Рач. 451.

Кодори, Сенак. 850, 885.
 Ковв, Бут. 47.
 Коби, В. и М., Зугд. 901, 902.
 Колобани, Бут. 208.
 Колубани, Бут. 208.
 Командзл, Рач. 475.
 Конгудзл, Бут. 176.
 Конгугети, Бут. 176.
 Кончо-швили, Шароп. 290.
 Борбоули, Шароп. 326.
 Корети, Шароп. 260.
 Корейсубани, Сенак. 880.
 Кореиши, Лечг. 755.
 Коршии, Бут. 85.
 Корта, Рач. 483.
 Корцхелл, Зугд. 911.
 Косреби, Шароп. 360.
 Котлавети, Сенак. 803.
 Крметиси, Рач. 478.
 Крахи, Земо-и Квемо-, Рач. 516, 517.
 Кроли, Шароп. 398.
 Кугунжвети, Бут. 205.
 Куашии, Бут. 195.
 Кулис-кари, Зугд. 914.
 Кузубани, Лечг. 706.
 Кузистави, Бут. 166.
 Курашъ, Лечг. (Сван.) 624.
 Кураши, Лечг. (Сван.) 624.
 Курь, Сенак. 777.
 Курсеби, Бут. 50.
 Кутанса, губ. гор., Бут. 1.
 Кутури 1-е, Бут. 145,—2-е 188.
 Кухи, Бут. 179.
 Кхе, Лечг. (Сван.) 566.

Л

Лабечина, Лечг. 743.
 Лагани, Лечг. (Сван.) 583.
 Лагванти, Рач. 438.
 Лагва, Лечг. (Сван.) 593.
 Ладгеба, Зугд. 913.
 Ладжана, Лечг. 737.
 Ладрети, Лечг. (Сван.) 618.
 Ладрери, Лечг. (Сван.) 618.
 Лайшани, мѣст. Лечг. у. 7, Лечг. 789.
 Лаили, Лечг. (Сван.) 593.
 Лакери, Лечг. (Сван.) 634.
 Лакури, Лечг. (Сван.) 634.
 Лалхори, Лечг. (Сван.) 564.
 Лами, Лечг. (Сван.) 591.
 Ламанштъ, Лечг. (Сван.) 596.
 Ламольт, Лечг. (Сван.) 572.
 Лампалши, Лечг. 558.
 Ламхеръ, Лечг. (Сван.) 630.
 Лантелк, Лечг. (Сван.) 620.
 Ланчвани, Лечг. (Сван.) 582.
 Ланчхути, Озург. 1043.
 Лантети, Бут. 34.
 Лантхили, Лечг. (Сван.) 614.
 Ларивали, Лечг. 704.
 Ласуриани, Лечг. 715.
 Ласхана, Лечг. 714.
 Лаула, Лечг. 866.
 Ласехали, Лечг. (Сван.) 614.
 Лахакури, Лечг. (Сван.) 638.
 Лахамурт, Лечг. (Сван.) 638.
 Лакела, Лечг. 734.
 Лакхри, Лечг. (Сван.) 577.
 Лакхуари, Шароп. 418.

Лахушти, Лечг. (Сван.) 589.
 Лацора, Лечг. 722.
 Лачепита, Лечг. 712.
 Лачи, Шароп. 347.
 Лачта, Рач. 442.
 Лаше, Бут. 39; Шароп. 399.
 Лашиа, Бут. 39.
 Лаштхвери, Лечг. (Сван.) 586.
 Лашхари, Лечг. (Сван.) 586.
 Лашхети, Лечг. 645—664.
 Лашхари, Лечг. (Сван.) 619.
 Лашхариши, Лечг. (Сван.) 640.
 Лашхрели, Лечг. (Сван.) 619.
 Лаяли, Лечг. (Сван.) 593.
 Лобаче (Сенак.), 817.
 Лощеръ, Лечг. 665.
 Левгани, Шароп. 388; Лечг. 657.
 Ледердали, Зугд. 950.
 Ледерсае, Зугд. 950.
 Ледогіе, (Сенак.) 829.
 Ледобіе, Зугд. 913.
 Ледшиа, Зугд. 940.
 Ледшадзе, Сенак. 792.
 Ледгара, Лечг. (Сван.) 609.
 Ледкаркае, Сенак. 829.
 Ледкарче, Зугд. 914.
 Ледкери, Бут. 18.
 Ледкеди, Лечг. 689.
 Ледосида, Лечг. 661.
 Ледсура, Лечг. 687.
 Ледшадис-сеули, Шароп. 400.
 Ледшагор, Лечг. 653.
 Лексія, Лечг. (Сван.) 585.
 Лемукбани, Лечг. 680.
 Левтехи, Лечг. 683—688.
 Лемшахульдъ, Лечг. 655.
 Леса, Озург. 1045.
 Лесадже, Сенак. 793.
 Лесиди, Лечг. 727.
 Лесичиа, Зугд. 948.
 Лесора, Рач. 456.
 Леть, Рач. 446.
 Лета, Рач. 446.
 Лесоги, Лечг. 656.
 Лешадраво, Сенак. 826.
 Лешадри, Бут. 17.
 Лешадрис-тава, Лечг. 764.
 Лештани, Лечг. (Сван.) 582.
 Лешудареши, Лечг. 688.
 Лешава, Сенак. 784.
 Лешурдме, Зугд. 928.
 Лешуаши, Лечг. 735.
 Лешхеда, Лечг. 728.
 Лешуки, Лечг. (Сван.) 596.
 Лихандрава, Сенак. 826.
 Лихари, Озург. 981.
 Лихети, Рач. 501.
 Ли, Зугд. 896.
 Лопети, Бут. 34.
 Луджи, Лечг. 664.
 Лухвано, Лечг. 700.

М

Маландери, Лечг. (Сван.) 613.
 Малани, Кведа- и Зеда-, Бут. 154,
 155.
 Малордери, Лечг. (Сван.) 613.
 Малходжа, Бут. 200.
 Машаши, Лечг. 632.
 Мазери, Лечг. (Сван.) 608.
 Мавдани, Бут. 201; Рач. 445.
 Магатубани, Шароп. 336.

Маванети, Озург. 979.
 Мами, Зеда- и Кведа-, Лечг. 668, 669.
 Мамдаети, Шароп. 331.
 Мандворі, Бут. 31.
 Манучарис-Кахата, Зугд. 900.
 Малходжи, Бут. 200.
 Маргити, Лечг. 648.
 Марелики, Шароп. 387.
 Мартыки, Сенак. 822.
 Мертотубани, Шароп. 325.
 Матходжа, Бут. 200.
 Мауди, Лечг. 660.
 Махакруа, Бут. 121.
 Махаротубани, Шароп. 284.
 Махатаури, Шароп. 250.
 Махати, Сенак. 852.
 Махаша, Лечг. (Сван.) 645; Лечг.
 716.
 Махура, Лечг. 709.
 Мацхвариши, Лечг. (Сван.) 594.
 Мацховарис-кари, Сенак. 842.
 Мацховрис-кари, Зугд. 955.
 Мацховрис-цвали, Зугд. 955.
 Мацхваре-каре, Зугд. 955.
 Мгвие, Шароп. 289.
 Мебени, Лечг. 662.
 Мезари, Лечг. 685.
 Мехвена, Лечг. 757.
 Меде, Лечг. 649.
 Мележдуря, Озург. 967.
 Мелура, Лечг. 686.
 Меревя, Шароп. 307.
 Мержеви, Шароп. 257.
 Месхети, Бут. 143.
 Мецети, Озург. 1007.
 Метхери, Бут. 20.
 Метхетуря, Шароп. 330.
 Микар-пшиа, Рач. 546.
 Минель-Габриели, Озург. 1028.
 Мирскаго, кн. Д. П., хут., Бут. 76.
 Мисхети, Бут. 143.
 Можи, Шароп. 298.
 Моки-данахе, Зугд. 937.
 Мойданахе, Зугд. 937.
 Молити, Шароп. 379.
 Мордавети, Шароп. 315.
 Мотгери, Рач. 538.
 Мохани, Сенак. 796.
 Мохви, Шароп. 275.
 Молдавет, Бут. 52.
 Мсхлати, Шароп. 389.
 Мтавар-Ангелози, Бут. 124.
 Мушарети, Шароп. 223.
 Мужали, Лечг. (Сван.) 574.
 Мура, Чхутели-, Лечг. 713.
 Муржери, Лечг. (Сван.) 562.
 Мукаруа, Бут. 121.
 Мули, Рач. 502.
 Мукура, Шароп. 218.
 Мукура, Чхадидис- Сенак. 774,—
 Какаржіа, Зугд. 909,—Зугд. 934.
 Мукурча, Сенак. 832.
 Мури, Зеда- и Кведа-, Лечг. 676,
 677.
 Мушкери, Лечг. (Сван.) 578.
 Мухареза, Шароп. 207.

Н

Набослеби, Бут. 49.
 Набослеви, Бут. 49.
 Набулеви, Сенак. 781.
 Наванаури, Бут. 42.

Наванехеби, Бут. 62.
 Наварзети, Шароп. 297.
 Навенахелд, Бут. 62.
 Наварети, Бут. 59.
 Наванало, Сенак. 823.
 Навасаури, Сенак. 823.
 Нагиберов, Сенак. 827.
 Нагомари, мѣст., Озург. у., 14, г.;
 Лечг. 698.
 Нагорети, Бут. 59.
 Нагуров, Зугд. 923.
 Надабури, Шароп. 348.
 Надарбазеви, Рач. 455.
 Надагуров, Зугд. 945.
 Наджахов, Сенак. 825.
 Наджхевы, Зугд. 958.
 Надалакеви, Сенак. 802.
 Надаловари, Шароп. 312.
 Навниаго, Зугд. 941.
 Намети, Рач. 435.
 Накоролети, Лечг. 733.
 Накрѣба, Бут. 454.
 Накуралети, Лечг. 733.
 Налесову, Сенак. 816.
 Наманеви, Рач. 553.
 Намалеви, Бут. 175.
 Намколало, Сенак. 768.
 Намхари, Лечг. (Сван.) 615.
 Навейшхилас-сеули, Озург. 1037.
 Напагуров, Сенак. 877.
 Напацхеви, Сенак. 883.
 Напчхочу, Сенак. 775.
 Нарозети, Зугд. 919.
 Насаджева, Сенак. 795.
 Насаджову, Сенак. 795.
 Насперы, Лечг. 730.
 Нахагулеви, Бут. 173.
 Нахуново, Сенак. 818.
 Нацхавети, Озург. 983.
 Нацли, Бут. 647.
 Начергезеви, Шароп. 274.
 Нацтвали, Лечг. (Сван.) 604.
 Нацтля, Лечг. (Сван.) 604.
 Навсахову, Сенак. 849.
 Неберети, Бут. 79.
 Небодзари, Шароп. 376.
 Нергити, Димс. общ., Бут. 75.
 Несгеобани, Лечг. (Сван.) 572, 573.
 Нескули, Лечг. (Сван.) 584.
 Нигоза 1-я, Бут. 125,—2-я, 126.
 Нигозети, Шароп. 305.
 Ниготи, Озург. 1040.
 Никлоа св., мѣст., Озург. у., 14 6.
 Никлоас-дмидиа, Рач. 527.
 Никлоас-дмидиа, Рач. 527.
 Никоридиа, Рач. 527.
 Никоси, Зугд. 898.
 Ново-Сенаки, мѣст. Сенак. у., 8.
 Нога 1-е, Бут. 132,—2-е, Бут. 24;—
 Сенак. 765.
 Ного, Сенак. 862.
 Ного-Хаша, Сенак. 855.
 Нождихеви, Сенак. 824.
 Нождиха, Сенак. 824.
 Носпри, Сенак. 811.

О

Обжквети, Бут. 147.
 Обужаи, Зугд. 927.
 Обурхети, Бут. 140.
 Обутвани, Озург. 1035.
 Обча, Бут. 71.

Оджола, Кут. 19.
Одлаури, Кут. 55.
Озургети, уезд. г. 14; Озург. 976.
Озрос-неди, Озург. 1014.
Озурети, Лечг. 710.
Оджохети, Кут. 115.
Они, мвст. Рач. у. 8;—Малое, Рач. 549.

Онтопо, Сенак. 811.
Ошечи, Рач. 465.
Овчешп, Лечг. 762.
Осети, Кут. 122.
Олягара, Лечг. 711.
Олшкяети, Кут. 147.
Огурхети, Кут. 140.
Оргвети, Кут. 168.
Орбели, Лечг. 721.
Оргули, Шарон. 271.
Орва, Сенак. 833.
Орври, мвст., Сенак. у. 10.
Орсанга, Зугд. 903.
Оркви, Лечг. 754.
Осуеда, Кут. 138.
Отобани, Зугд. 906.
Охомира, Кут. 48.
Оджана, Озург. 1008.
Оче, Озург. 1036—1037.
Очхоури, Зугд. 946.

П

Падригети, Кут. 151.
Паледи, Лечг. (Сван.) 637.
Пампалети, Озург. 1015.
Парахети, Рач. 492.
Пари, Лечг. (Сван.) 627.
Парцханакети, Кут. 146.
Парцжа, Озург. 997.
Парцкяли, Шарон. 394.
Пасети, Шарон. 263.
Патара-Ови, Рач. 549.
Патара-Поти, Сенак. 892.
Патари, Озург. 973.
Патригети, Кут. 151.
Пахуливи, Зугд. 895.
Перевяи, Шарон. 242.
Перевяса, Шарон. 313.
Первати, Кут. 96.
Пипилети, Рач. 467.
Пона, Шарон. 372.
Поти, норт. гор. 14 д.; Патара—, Сенак. 892.
Почхо, Сенак. 766.
Посри, Рач. 470.
Пути, Шарон. 420.
Пугиети, Рач. 514.
Пхотрери, Лечг. (Сван.) 616.
Пчвала, Лечг. 741.

Р

Ргани, Шарон. 294;—Зеда-, 293.
Редут-кале, г. замг., Зугд. у. 13.
Рена, Сенак. 773.
Рюни, Кут. 22.
Рьяна, Шарон. 321, 322.
Роба, Сенак. 856.
Родинаули, Кут. 72.
Рожиги, Кут. 31.
Рожети, Кут. 91.
Рожн, Кут. 99.
Рушети, Шарон. 216.

Руха, Зугд. 898.
Рихлиати, Шарон. 230.
Рихмелури, Лечг. 697.

С

Сабажо, Шарон. 329.
Сабо-Клеури, Шарон. 402.
Сибонучаю, Сенак. 837.
Саване, Шарон. 254.
Савехуа, Зугд. 949.
Сагаданазе, Шарон. 391.
Сагвааю, Сенак. 838.
Сагваичаю, Сенак. 888.
Сагвике, Шарон. 370.
Сагдарь, Лечг. 682.
Садметрово 1-е, Кут. 97.—2-е, 98.
Садметрово 1-е, Кут. 97.—2-е, 98.
Саджалдаш, Лечг. 670.
Саджиджаю, Зугд. 954.
Саджанарь, Лечг. (Сван.) 592.
С дзела, Рач. 506.
Савано, Шарон. 226.
Саврие, Лечг. 750.
Саврхе, Шарон. 261.
Савано, Рач. 437.
Сакно, Рач. 437.
Сакариведи, Шарон. 408.
Савиро, Шарон. 238.
Сависрия, Шарон. 358.
Савачараво, Сенак. 817.
Сакедиа, Рач. 542.
Сакондзасю, Кут. 89.
Сакорлио, Сенак. 891.
Сакула, Кут. 149.
Сакурце, Шарон. 231.
Саласкур, Кут. 83.
Саломанао, Кут. 100.
Салхино, Рач. 532; Сенак. 785.
Салхис, Озург. 1000.
Самшпало, Кут. 202; Сенак. 853.
Самикхо, Кут. 202.
Самичо, Рач. 473.
Самтиси, Рач. 498.
Самтредиа, Кут. 196.
Самхто, Озург. 988.
Сававардо, Сенак. 878.
Санахшире, Шарон. 369.
Санорчи, Лечг. 720.
Сапайчаю, Кут. 118.
Сапайчаю, Кут. 118.
Саракони, Зугд. 963.
Сартвешп, Шарон. 404.
Сарети, Шарон. 278.
Саричхони, Зугд. 963.
Саривилетубани, Шарон. 285.
Сасали, Лечг. 663.
Сатахиа, Озург. 1021.
Сахарбедю, Сенак. 771.
Сахтари, Лечг. 682.
Сацабле, Шарон. 341.
Сацире 1-е, Кут. 65; 2-е, 44.
Сацулескиро, Сенак. 770.
Сапулуджидзево, Кут. 174.
Сачачою, Сенак. 890.
Сачиджаю, Зугд. 954.
Сачябаво, Сенак. 806.
Сачичю, Зугд. 924.
Сачочю, Сенак. 843.
Сачочю, Сенак. 889.
Сачжери, мвст. Шарон. у. 5; Шарон. (274).
Сачхеури, Лечг. 760.

Саякта, Зугд. 949.
Сая-Әливо, Сенак. 815.
Свери, Шарон. 306.
Свири 1-е, Кут. 69.—2-е, 70.
Свят-Моголи, Кут. 73.
Сева, Рач. 490.
Се-Нье, Сенак. 815.
Сенаки, Сенак. 805.
Сенаки, Ново-, мвст. Сенак. у. 8.
Сентбадени, Рач. 457.
Сепети, Сенак. 834.
Сербаси, Шарон. 386.
Сергисети, Сенак. 820.
Сетиа, Лечг. (Сван.) 582.
Сивани, Лечг. 654.
Сидари, Лечг. (Сван.) 592.
Синтаруа, Шарон. 208.
Синвети, Кут. 63.
Сипоткони, Сенак. 857.
Сиспатана, Рач. 457.
Скадзе, Шарон. 224.
Скандори, Шарон. 316.
Скурди, Сенак. 813.
Соли, Лечг. (Сван.) 588.
Соломаниво, Кут. 100.
Сомичо, Рач. 473.
Соргати, Рач. 474.
Сори, Рач. 494.
Сормони, Кут. 23.
Сорта, Сенак. 804.
Сочхети, Кут. 25.
Спатгори, Лечг. 723.
Спети, Шарон. 245.
Судлуна, мвст. Сенак. у. 9; Сенак. 844.
Суешпи, Гагма-, Кут. 163,—Цал-тубек. общ. 165.
Сунвиги (мухам.), Лечг. (Сван.) 608.
Сунигги гурийци, Озург. 960, 983.
Сумачахо, Сенак. 867.
Суни, Лечг. (Сван.) 572, 611, 628.
Сурба, Озург. 989.
Сурмуши, Лечг. 742.
Сухче, Сенак. 868.
Схартли, Рач. 520.
Схави, Рач. 515.
Схиери, Рач. 477.
Схлети, Шарон. 389.
Схлети, Лечг. (Сван.) 628.

Т

Табигари, Шарон. 291.
Табареба, Шарон. 291.
Табакши, Шарон. 423.
Табори, Лечг. 740.
Таванiera, Кут. 120.
Таваса, Шарон. 221.
Таврари, Лечг. (Сван.) 639.
Тали, Зугд. 935.
Талавери, Сенак. 787.
Тамгетт, Рач. 447.
Тамгиана, Рач. 477.
Тамох, Сенак. 798.
Тинокони, Сенак. 798.
Торгамоули, Сенак. 799.
Тобети, Рач. 551.
Твалишвизеби, Кут. 107.
Твалуети, Шарон. 310.
Твибери, Лечг. (Сван.) 572, 612.
Твиб, Лечг. 673.
Твиши, Лечг. 753.

Тарии, Шарон. 421.
Тебиши, Лечг. (Сван.) 606.
Тедзети, Шарон. 240.
Тедзель, Лечг. 675.
Тедзети, Сенак. 772.
Телена, Шарон. 213.
Терджола, Шарон. 215.
Тетнаши, Лечг. (Сван.) 605.
Тетрацкаро, Шарон. 396.
Твацри, Кут. 152.
Твал, Зугд. 887.
Твалана, Сенак. 780.
Твубула, Кут. 64.
Твцери, Сенак. 860.
Ткеловани, Кут. 114.
Ткелуани, Шарон. 334.
Ткеланс-ваке, Шарон. 227.
Тлуги, Рач. 522.
Тлуги, Земо- и Квемо-, Рач. 522, 523.
Тобаниери, Кут. 120.
Тол 1-я и 2-я, Рач. 512, 513.
Толена, Сенак. 861.
Туси, Шарон. 232.
Тхильта-цваро, Шарон. 225.
Тхелари, Сенак. 875.
Тхмери, Рач. 555.
Тчебаша, Лечг. (Сван.) 591.
Тмберь, Лечг. (Сван.) 612.

У

Убе, Шарон. 363.
Убаса, Шарон. 363.
Угвадь, Лечг. (Сван.) 625.
Угвази, Лечг. (Сван.) 625.
Удзгури, Кут. 171.
Удзгури, Кут. 171.
Уканети, Кут. 148.
Уквеша, Леч. 871.
Укши, Рач. 521.
Упанис-вари, Сенак. 768.
Урани, Рач. 499.
Усехело, Шарон. 303; Лечг. 725.
Усть-Ингурскій, Зугд. 907.
Ухуги, Кут. 103.
Уцера, Рач. 432.
Уцхери, Лечг. 729.
Уцхери, Лечг. 729.
Уцхуби, Озург. 965.
Ушапати, Сенак. 767.
Ушолта, Рач. 481.
Ушханори, Лечг. (Сван.) 603.

Х

Халаскури, Кут. 83.
Халде, Лечг. (Сван.) 563.
Хани, Кут. 81.
Ханци, Зугд. 942.
Ханчу, Зугд. 942.
Хапурн, Лечг. 693.
Харасаули, Шарон. 395.
Хариствали, Рач. 479.
Хвази, Шарон. 342.
Хванцваро, Рач. 511.
Хварбети, Озург. 986.
Хвашати, Шарон. 280.
Хе, Лечг. (Сван.) 566.
Хемис-джвари, Шарон. 353.
Хемис-цалаская, Озург. 1038.

Хейти, Рач. 485.
Хелера, Лечг. 691.
Хемагала, Шарон. 405.
Херия, Лечг. 652.
Хета, мвет. Зугд. у. 12; Зугд. 921.
Хети, Земо- и Квемо-, Озург. 1032, 1034.
Хетская, Зугд. 922.
Хелера, Зугд. 915.
Хибула, Зугд. 933.
Хидари, Шарон. 411.
Хиши, Рач. 537.
Хирхонисл, Рач. 476.
Хоби, мвет., Зугд. у. 12; Зугд. 956.
Ходжи, Лечг. 724.
Ходопора, Шарон. 288.
Хомуди, Кут. 158.
Хони, мвет. Кут. у. 2; Шарон. 415.
Хонцори, Рач. 552.
Хонцари, Рач. 511.
Хопи, мвет. Зугд. у. 12; Зугд. 956.
Хорга, Зугд. 962.
Хорити, Шарон. 407.
Хорчана, Кут. 37.
Хорши, Зугд. 959.
Хосруаъ, Лечг. (Сван.) 635.
Хотени, Рач. 528.
Хрейти, Шарон. 229.
Хреспал, Кут. 43.
Хриагети, Озург. 1031.
Хунджуори, Кут. 193.
Хунети, Шарон. 351.
Хунци, Сенак. 851.
Хурути, Рач. 444.

Ц

Цаблара, Кут. 86.
Цабларис-хеви, Кут. 86.
Цагера, Лечг. 749.
Цагери, Лечг. 699.
Цагери-Твесо, Лечг. 699.
Цанши, Зугд. 916.
Цавжа, Шарон. 350.
Цаланвар, Лечг. (Сван.) 617.
Цаланари, Лечг. (Сван.) 617.
Цалдани, Лечг. (Сван.) 574.
Цаледжиха, Зугд. 926.
Цалери, Лечг. (Сван.) 639.
Цаликари, Сенак. 846.
Цанаша, Лечг. 690.
Цасри, Шарон. 299.
Цахи, Рач. 557.
Цвиряши, Лечг. (Сван.) 572.
Цена, Шарон. 367.
Ценис, Рач. 462.
Цесц, Рач. 503.
Целка, Шарон. 339.
Цени, Рач. 503.
Цидзиси, Рач. 462.
Цизети, Зугд. 960.
Циамлери, Лечг. 726.
Цилорн, Сенак. 858.
Цис-сопели, Шарон. 268.
Цила, Кут. 78; —1-я, Шарон. 401; —2-я, Шарон. 373.
Цисерчи, Лечг. 703.
Циплавазе, Шарон. 368.
Циплакети, Лечг. 694.
Цирквали, Шарон. 287.
Цител-мта, Озург. 977.
Цхис-Сулори, Кут. 117.

Цхис-убани, Кут. 111.
Цхипури, Шарон. 349.
Цхипури, Шарон. 349.
Цихе, Кут. 134.
Цихиа, Кут. 33.
Циагобани, Озург. 1024.
Циагубани, Кут. 119.
Циадис, Рач. 531.
Циапапорети, Шарон. 414.
Циагаша, Кут. 87.
Циагаша, Кут. 87.
Циагугубо, Кут. 159; Гама-Ца —, 160.
Циаъ-шави, Шарон. 304.
Цкели, Сенак. 835.
Ццери-цихе, Шарон. 424.
Ццори, Кут. 26.
Ццани, Шарон. 344.
Цциндзурн, Рач. 439.
Цола, Рач. 466.
Цукнури, Кут. 46.
Цуцхиви, Кут. 58.
Цхами, Шарон. 248; Рач. 471.
Цхиштури, Кут. 136.
Цхениши, Кут. 191.
Цхенгаро, Кут. 74.
Цхенигаро, Кут. 74.
Цхери, Рач. 471.
Цхори, Кут. 26.
Цхра-цваро, Шарон. 426.
Цхруквети, Шарон. 309.
Цхукшери, Лечг. 732.
Цхункури, Кут. 167.

Ч

Чакани, Кут. 192.
Чажани, Лечг. (Сван.) 561.
Чаканджи, Зугд. 929.
Чаа, Шарон. 270; —Верхи 1-я, Рач. 436; —Низи, 2-я, 443; Озург. 969.
Чаладиде-Мухури, Сенак. 774.
Чаластави, Кут. 60.
Чалатке, Шарон. 237.
Чалали, Лечг. (Сван.) 575.
Чаловази Личс. общ., Шарон. 343; —Перевисск. общ. 269; —Цирквальск. общ. 281.
Чалурь, Лечг. 685.
Чаниши, Рач. 497.
Чанети, Озург. 982.
Чанчати, Озург. 1001.
Чартали, Шарон. 380.
Часвази, Рач. 460.
Часилети, Лечг. 761.
Чакхатура, мвет. Озург. у. 14, в.
Чачхури, Сенак. 782.
Чашети, Лечг. 761.
Чаблани, Лечг. (Сван.) 574.
Чвелурь, Зема- и Квема-, Лечг. 674, 679.
Чдгли, Шарон. 378.
Челурь, Лечг. (Сван.) 622.
Челиа-геа, Рач. 525.
Черри, Лечг. (Сван.) 622.
Чехатура, мвет. Озург. у. 14 в.
Чибати, Озург. 1044.
Чибреви, Рач. 491.
Чиктубани, Кут. 194.
Чилери, Лечг. (Сван.) 622.
Чита-цвали, Зугд. 908.
Чиха, Шарон. 272.
Чихарени, Лечг. 651.

Чигатура, Шароп. 296.
 Чюра, Рач. 429.
 Чкадауши, Зугд. 899.
 Чквизи, Кут. 135; Лечг. 744.
 Чквинури, Кут. 136.
 Чквандари, Лечг. (Сван.) 600.
 Чквандари, Лечг. (Сван.) 600.
 Чквогавара, Озург. 1039.
 Чкуи, Лечг. 705
 Чкукушери, Лечг. 732.
 Чобаны, Лечг. (Сван.) 572.
 Чога, Зугд. 943.
 Чого, Сенак. 776.
 Чогари, Кут. 61.
 Чоляри, Кут. 127.
 Чоди, Лечг. (Сван.) 575.
 Чолова, Кут. 51.
 Чолви, Кут. 51.
 Чоугри, Лечг. 665—682.
 Чомахети, Шароп. 327.
 Чорвила, Шароп. 259.
 Чордио, Рач. 509.
 Чорди, Рач. 468.
 Чортиса, Лечг. 763.
 Чохульдз, Лечг. (Сван.) 602.
 Чоххати, Озург. 1022.
 Чубари, Лечг. (Сван.) 643.
 Чубихви, Лечг. (Сван.) 639,—общ.,
 Лечг. (Сван.) 638—644.
 Чубани, Лечг. (Сван.) 560.
 Чужди, Лечг. 659.
 Чунеша, Кут. 165.
 Чурійскій, Зугд. 920.
 Чухвали, Лечг. (Сван.) 641.

Чухузи, Лечг. (Сван.) 602.
 Чхари, влст., Шароп. у. 4.
 Чхари, Шароп. 210.
 Чхеница, Кут. 191.
 Чхели, Кут. 36.
 Чхеретубани, Шароп. 335.
 Чхери, Шароп. 393.
 Чхирдули, Шароп. 338.
 Чхоронгу, Зугд. 939.
 Чхутели-Мури, Лечг. 713.
 Чхуши, Кут. 135.

Ш

Шавара, Шароп. 362.
 Шави-ишеби, Шароп. 372.
 Шаара, Мал. и Б., Рач. 548, 554.
 Шалаури, Шароп. 256.
 Шамгона, Зугд. 904.
 Шардомети, Рач. 493.
 Шаропань, Шароп. 371.
 Швакаласи, Сенак. 859.
 Швелетли, влст., Озург. у. 14 б.
 Шемомеди, Озург. 972.
 Шеубани, Рач. 441.
 Шкялери, Лечг. (Сван.) 595.
 Шладн, Лечг. 650.
 Шкиери, Рач. 430.
 Шорашани, Шароп. 371.
 Шроша, Шароп. 365.
 Штани, Лечг. 681.
 Шуамта, Кут. 133.
 Шубани, Кут. 92.

Шукери, Кут. 35.
 Шукрути, Шароп. 267.
 Шухути, Озург. 1042.
 Шхели, Сенак. 807.
 Шхивана, Рач. 529.

Э

Эбалаури, Озург. 1047.
 Эбугъ, Лечг. (Сван.) 615.
 Экади, Озург. 976.
 Экали, Сенак. 862.
 Эли, Сенак. 769.
 Эли, Лечг. (Сван.) 573.
 Эникоса, Зугд. 898.
 Эрети, Шароп. 332.
 Эрвети, Озург. 1004.
 Эсакетъ, Сенак. 840.
 Это, Шароп. 247.
 Эхвени, Шароп. 246.
 Эцери, Кут. 187,—Сямовет. общ. 66;
 Сенак. 845, 854; Джава, Шароп.
 320; Зеди-, Зугд. 893.

Я

Яваши, Лечг. (Сван.) 591.
 Яваури, Озург. 991.
 Явети, Кут. 185.
 Яваули, Озург. 992.

Алфавитный указатель горъ, рѣкъ и разныхъ достопримѣчательностей.

А

Абаша, р., Сенак. 801, 812—840.
 Абашиде, княз., усупальница, Шароп.
 363,—князьство 384.
 Агарис-хени, ущ. и рч., Рач. 527.
 Аджаро-ахалдихск. хреб., Кут. 82.
 Адшара, р., Лечг. (Сван.) 568, 569.
 Адиц-цвали, рч., Озург. 979—981.
 Амаглейи, рч., Озург. 899.
 Амаглейи-мта, гора, Озург. 999.
 Амаглейи-цвали, рч., Кут. 103—106.
 Археополисъ, разв. крпн., Сенак.
 802.
 Армяне, Кут. 1, 4, 5, 6, 7, 10, 13.
 Асхи, гора, (Сенак. 863.
 Асхи-цвали, рч., Лечг. 746.
 Ахалдихскій хребетъ, Кут. 81.
 Ахал-чальская ярмарка, Лечг. 721.
 Адаури, рч., Озург. 1003.
 Ачхета, рч., Кут. 69.
 Ашхашури, рч., Лечг. 651.

Б

Баграг - нишани, церк. разв., Кут.
 82.
 Багарис-цвали, рч., Озург. 975.

Балаури-геле, рч., Лечг. 757.
 Балаура, рч., Кут. 96—99.
 Барула, рч., Рач. 495—498.
 Бахвис-цвали, р., 14 г.; Озург.
 1012—1016.
 Башни, Рач. 428, 445; Лечг. (Сван.)
 599,—Лечг. 645, 651, 758; Зугд.
 894; Озург. 995.
 Бережауди, разв. крпн., Озург. 996.
 Бжозис-хени, рч., Шароп. 386, 387.
 Баджа (—и), рч., 14 а; Озург.
 970—979.
 Баджи, рч., 14, а.
 Богаскури, рч., Кут. 155.
 Богомолянъ мѣста, Лечг. (Сван.) 665.
 Богрис-геле, рч., Лечг. 756.
 Боданаури, рч., Рач. 437.
 Бореуал, уроч., Шароп. 341.
 Бориселд, рч., Шароп. 411—414,
 419.
 Буджа, рч., Шароп. 219—222, 229—
 236, 320.
 Бялогоры, станд. ж. дор., Шароп.
 395.

В

Вани, мн., Шароп. 279.
 Ванис-цвали, Шароп. 389—391.
 Вахани, рч., Шароп. 383, 384.
 Ваиваши, уроч. Лечг. (Сван.) 573.

Вирагве-геле, рч., Озург. 1043.
 Водопыды, Шароп. 289; Лечг. 731.
 Воравге-геле, рч., Озург. 1043.

Г

Гавверула, гора, Шароп. 240.
 Гамоченубад, монаст., Кут. 130.
 Гарула, рч., Рач. 439, 440.
 Гваринис-геле, Лечг. 731.
 Гебура, рч., Шароп. 241.
 Гедзула, рч., Шароп. 337—340.
 Гергула, рч., Шароп. 437—340.
 Гельди, монаст., Кут. 53.
 Гельтский кам.-уг. копи, Кут. 50.
 Гелд-цвали, рч., Озург. 1046.
 Гелтра, рч., Лечг. (Сван.) 635—
 637.
 Гишаревы работы, Кут. 47, 48.
 Глуур-исетъ, перев., Рач. 429.
 Гнилой ручей, Кут. 128.
 Гобшуря, рч., Лечг. 646, 649.
 Гогуши, рч., Лечг. (Сван.) 576.
 Гозула, рч., Рач. 433.
 Гони, гора, Лечг. 754.
 Гончарное производство, Шароп. 341,
 366, 402; Лечг. 700, 703, 750;
 Озург. 1003.
 Городица, Шароп. 210, 371.
 Греки, 1, 13, 14, а; 14, а; Шароп.
 287.

Грузины, Шароп. 348—357, 372—386.
 Губазеула, р., Озург. 996, 1004—1011.
 Губа-цкали, рч., Кут. 154, 159—163, 167—176, 178—189.
 Гурмула, рч., Рач. 457—459.
 Гурлажи, рч., Сенак. 790, 791, 794—797.
 Гурійди (кромѣ Озург. у) 14 а; 14 г; Кут. 115.
 Гушава, рч., Кут. 76.

Д

Дахшарь, рч., Лечг. (Сван.) 619—624.
 Дзубабуа-очама, рч., Озург. 969.
 Дерчис-геле, рч., Лечг. 758.
 Дшанис-цкали, рч., 11.
 Дшаражъ, церковь, Лечг. (Сван.) 632.
 Дшари, церк. древн., Зугд. 894.
 Дшоджора, рч., Рач. 445—458, 460—477.
 Дшоули, рч., Лечг. 704, 705.
 Дшучи, монастыр., Шароп. 275.
 Джручула, рч., Шароп. 275—281.
 Джума, рч., 11; Зугд. 913—916.
 Джуса, рч., Шароп. 221—228, 232.
 Дширала, станц. жел. дор., Шароп. 366.
 Дшевула, рч., 4.
 Дшевулар, рч., Кут. 64, 67; Шароп. 207—210.
 Дширала, станція жел. дор., Шароп. 366.
 Дширала, рч., Шароп. 333, 334, 336, 337, 341—371, 411, 420.
 Джума, рч., 11.
 Джугарши, рч., Лечг. 691.
 Доара, рч., Лечг. (Сван.) 598—608.
 Дуама, рч., Шароп. 326—333.
 Дуршула, рч., Лечг. (Сван.) 571.
 Дшанис-цкали, рч., Зугд. 916, 918, 919, 923—933.
 Дшангис-цкали, рч., Озург. 982.
 Дшидроты, разв. крпн., Рач. 432.

Е

Евреи, 1, 5, 6, 7, 8; Кут. 113; Шароп. 410; Лечг. (Сван.) 638; Сенак. 830.
 Еженобская ярмарка, Лечг. 699.
 Едыжъ, уроч., Лечг. 665.

Ж

Желѣзные руды, Рач. 462.

З

Замокъ цар. Тамары, Лечг. (Сван.) 561.
 Зандга, рч., Зугд. 949—953.
 Занава, рч., Зугд. 949—953.
 Звара, рч., Шароп. 248—254, 256.
 Зварская дорога, Кут. 82, 90.
 Зшари, гора, Рач. 446.

И

Игасори, рч., Рач. 489—490.
 Ишасъ, р. въ древн., 14 б.
 Имеретинки 1, 2, 3, 4, 5, 6, 7, 10, 13; Сенак. 872—877.
 Ингуль, р., 14; Лечг. (Сван.) 559—574, 582, 588, 609—644; Зугд. 693—911, 913.
 Иональдъ, церк., Лечг. 689.
 Исераеть, р., Зугд. 906.
 Итальянцы, 13; 14, д.

К

Каменно-угольн. копи, Кут. 50, 64.
 Карисъ, рч., Кут. 100.
 Кариева, рч., Шароп. 402.
 Католики, 1, 13.
 Кыхати, р., Зугд. 900.
 Кахоури, рч., Кут. 166.
 Кацхура, рч., Шароп. 317—319.
 Кьандра, рч., Лечг. (Сван.) 609, 613.
 Кьедрула, рч., Рач. 464.
 Кьендобанская церковь, Озург. 1008.
 Кьвершула, рч., Лечг. 707.
 Кьира, гора, Зугд. 923.
 Кьира-икхован, разв. церквн., Рач. 429.
 Кьириза, р., 5; Кут. 25, 57, 58, 61, 62, 64, 68—70, 95; Шароп. 234—236, 238, 239, 240, 243—248, 255, 258, 259, 262—273, 278, 285—298, 315, 317—319, 321—325.
 Келдура, рч., Лечг. (Сван.) 619—623.
 Кеманиш, гора, Рач. 430.
 Кершешна, рч., Кут. 82.
 Кингуа, рч., Шароп. 245.
 Кобва, рч., Сенак. 853, 856.
 Кочкати, церковь, Озург. 976.
 Кочаха, гора, Лечг. 731.
 Кочес-цкали, бывш. почт. станц., Шароп. 340.
 Красная, рч., Кут. 25—26.
 Крехула, Кут. 514—518.
 Крпности древн., 14, г; Кут. 118, 134, 200; Шароп. 371, 384, 393; Рач. 432, 503, 513, 528; Лечг. 651, 665, 695, 707, 708, 713, 717, 721, 752, 757; Сенак. 798, 799, 802, 868, 865; Зугд. 898, 925, 927, 929, 945; Озург. 991, 996, 1013, 1020.
 Кударское ущелье, Рач. 446—450.
 Кулс-яри, рч., Зугд. 914.
 Куни, рч., Кут. 166.
 Курена, рч., Озург. 1011.

Л

Лаган-тюбъ, рч., Лечг. (Сван.) 563.
 Лавгара, мон., Лечг. (Сван.) 565.
 Ладжлаура, рч., Лечг. 717, 721—724, 727—730, 735, 736, 740—742, 751.
 Лайма-геле (—шис-г.), рч., Лечг. 759—761.
 Ламис-цкали, рч., Шароп. 259—261.

Лаикумешт-тюбъ, рч., Лечг. (Сван.) 596.
 Ларашъ, замокъ, Лечг. 687.
 Ласкадура, рч., Лечг. 687.
 Лашура, рч., Кут. 81; Шароп. 252—258.
 Левашеръ, рч., Лечг. 665.
 Леванис-цкали, Шароп. 388.
 Лесура, мон., Лечг. (Сван.) 565.
 Лесурашра, рч., Лечг. (Сван.) 590.
 Лесис-цкали, рч., Озург. 1045.
 Лешидара, рч., Лечг. 759, 760, 763, 764.
 Лшари, (Богородицы), разв. церквн., Лечг. (Сван.) 600.
 Лонгійя, барона, сержа, Кут. 61.
 Лорасчали, рч., Кут. 137.
 Лухунури-цкали, рч., Рач. 499—502.
 Лухута, рч., Кут. 71.
 Лшгеране, 1.

М

Майяши, гора, Лечг. 674.
 Майра, рч., Лечг. (Сван.) 627.
 Мам-цшида, разв. церквн., Рач. 430.
 Мамисон-донъ, рч., Рач. 430.
 Марианск. общ., Сенак. 883.
 Маулашъ, рч., Лечг. (Сван.) 639—644.
 Мацховари, усыпальница, Озург. 1003.
 Мачура, рч., Шароп. 341.
 Местіа, Лечг. (Сван.) 582.
 Местіаш-чала, р., Лечг. (Сван.) 582—587.
 Мешхе-лиш, рч., Лечг. (Сван.) 607.
 Мингрельцы (въ Сенакск. и Зугд. у.) 1; 9; 10; 11; 12; 14, л.
 Минеральные воды, Кут. 65, 82, 131, 159; Шароп. 377, 378; Рач. 429, 431, 432, 443, 449; Лечг. (Сван.) 559, 587, 601, 608, 609, 611, 614, 627,—Лечг. 647, 652, 663, 753; Сенак. 802; Зугд. 916.
 Модинахе, разв. крпн., Шароп. 5.
 Молиги, рч., 373—377, 379—383, 385.
 Монастыри, Кут. 52, 53, 106, 130; Шароп. 275, 279, 289, 318, 352, 423; Рач. 527; Лечг. (Сван.) 565, 573, 582; Лечг. 699, 750; Зугд. 916, 925; Озург. 972, 999, 1020.
 Монамети, мон., Кут. 52.
 Мона-диде, разв. крпн., Сенак. 789.
 Мужал-цхъ, р., Лечг. (Сван.) 574, 575.
 Мулахи-чала, р., Лечг. (Сван.) 574—581.
 Мульгра, р., Лечг. (Сван.) 574—575.
 Мунциа, рч., Зугд. 921.
 Мурханъ, рч., Рач. 491, 492.
 Мшхета, церковь, Лечг. 722.
 Мшторожденія: глины, Озург. 1000, 1003; желѣза, Рач. 462; каменного угля, Кут. 50, 64; марганца, Шароп. 278; негги, Шароп. 240; озерн. рата, Шароп. 240; свянца, Шароп. 240; Лечг. 664.
 Мыхра, рч., Лечг. 673.

БАКИНСКАЯ ГУБЕРНІЯ.

СПИСОКЪ

НАСЕЛЕННЫХЪ МѢСТЪ

по свѣдѣніямъ 1873 года.

ИЗДАНЪ

Кавказскимъ Статистическимъ Комитетомъ при Главномъ Управленіи
Намѣстника Кавказскаго.

Составленъ главнымъ редакторомъ Комитета Н. Зейдлицемъ.

ТИФЛИСЪ.

Типографія Главнаго Управленія Намѣстника Кавказскаго.
1879.

Печатано съ соизволенія ЕГО ИМПЕРАТОРСКАГО ВѢСОЧЕСТВА
Намѣстника Кавказскаго.

БАКИНСКАЯ ГУБЕРНІЯ.

ГОРОДА.

№	НАЗВАНІЕ НАСЕЛЕННЫХ МѢСТЪ.	ПОЛОЖЕНІЕ.	Число домовъ.	Число жителей.			Народность жителей.	Варошное население.	Церкви и молитвенныя зданія; учебныя и благотворительныя заведенія; почтовыя станціи; ярмарки, базары, пристани; фабрики, заводы и т. п.
				М.	П.	Ж. Ц.			
1	Баку, г. губернскаго (Съ оорштадтомъ и пригородною деревнею Чомбари-кендъ).	на берегу Каспійскаго моря.	3516	8627	6478	—	—	Церквей: православныхъ 3, армяно-григоріанскихъ 2. Мечетей 11; молитвенная школа еврейская 1, раскольническій молитвенный домъ 1. Городская больница 1 и при ней часовня 1. Военный лазаретъ 1. Морской госпиталь 1. Учебныхъ заведеній: Реальная прогимназія 1, женское учебное заведеніе Св. Нины 1, городское народное училище 1, частныхъ школъ: армяно-григоріанская 1, мусульманскихъ 17. Почтовая станція. Телеграфная станція. Базаръ ежедневный 1. Набережная 1. Пристаней разныхъ 25. Военный портъ съ механическимъ при немъ заводомъ 1. Коммерческая гавань 1. Карантинно-таможенная контора I класса 1. Механическихъ заводовъ 3. Типографій 5. Мусульманскихъ паровыхъ мельницъ 5. Вѣтряныхъ мельницъ 4. Заводовъ саотогеновыхъ 167. Караван-сараявъ 36. Торговыхъ бань 29. Заводовъ разныхъ 1506. Садовъ городскихъ 3; въ нихъ ротонда деревян-	

БАКИНСКАЯ ГУБЕРНІЯ.

№	НАЗВАНІЕ НАСЕЛЕННЫХ МѢСТЪ.	ПОЛОЖЕНІЕ.	Число домовъ.	Число жителей.		Народность жителей.	Въроподобіе жителей.	Церкви и молитвенныя зданія, учебныя и благотворительныя заведенія, почтовыя станціи; ярмарки, базары, пристани; фабрики, заводы и т. п.
				М. П.	Ж. П.			
2	Шемаха, г. уездный . . . (Съ пригородною деревнею Джебар-пендъ).	при рч. Заголовной.	4972	13999	11088	—	—	ная 1. Памятникъ на мѣсть убіенія въ 1806 году генерала отъ ин-фантеріи кн. Циціанова. Древняя башня, назыв. Дѣвичью, Бизкала. Древній дворець Шарван-Шаховъ. Потопленныя въ моръ стѣны т.-в. Караван-сарая, считаемыя остатками древняго города Сабала (Сабатана). Кунальгъ 10. Фонтаномъ 3. Питейныхъ заведеній 95. Вновь строящаяся желѣзная дорога отъ г. Баку до сел. Балаханы и Сураханы.
3	Ленкорань, г. уездн. . . (Съ моголанскою слободою и предмѣстьемъ Аверилляръ).	при рч. Ленкоран-чай.	827	2504	2275	—	—	Церквей: православная 1, армяно-григоріанская 1. Мечетей 6. Училище русское первоначальное 1. Торговыхъ банъ 5. Почтовая станція. Карантинно - таможенная застава 3-го разряда.
4	Куба, г. уездн. (Съ еврейскою слободкою Бугать).	на рч. Кудял-чай.	1397	6219	5105	—	—	Церквей: правосл. 2, армяно-григоріанская 1. Мечетей: сунатская 1, шитскихъ 2. Синагогъ еврейскихъ 8. Учебныхъ заведеній: русское первоначальное училище 1, мусульманскихъ 3, еврейскихъ 5. Караван-сарай 1. Лавокъ 157. Базары ежедневно. Почтовая станція. Те-

БАКИНСКАЯ ГУБЕРНІЯ.

№	НАЗВАНІЕ НАСЕЛЕННЫХ МѢСТЪ.	ПОЛОЖЕНІЕ.	Число домовъ.	Число жителей.		Народность жителей.	Въроисповѣданіе жителей.	Церкви и молитвенныя зданія, учебныя и благотворительныя заведенія; почтовыя станціи; ярмарки, базары, пристани; фабрики, заводы и т. п.
				М. П.	Ж. П.			
5	Салъяны (Салъянъ), мѣстечко Джевадск. уѣзда. (Временное пребываніе Джевадскаго Уезднаго Управленія.)	при р. Куръ.	1292	4955	5213	—	—	<p>леграцкая станція. Заводовъ 41: салотопенныхъ 3, кожевенныхъ 4, кирпичныхъ 10, известковыхъ 3, красильныхъ 20, сагогенный 1.</p> <p>Мечетей 11 Медреса (школь мусульманск.) 62. Караванъ-сараякъ 3. Торговыхъ банъ 5. Почтовая станція. Пришное отдѣленіе. Пристань. Карантинно-таможенная застава 3-го разряда. Проніантскій продовольственн. складъ для частей войскъ, расположенныхъ въ уѣздѣ.</p>

УЪЗДЫ.

I. БАКИНСКІЙ УЪЗДЪ.

№	НАЗВАНІЕ НАСЕЛЕННЫХЪ МѢСТЪ.	ПОЛОЖЕНІЕ.	Число дворовъ.	Число жителей.		Народность жителей.	Вероисповѣданіе жителей.	Церкви и молитвенныя зданія, учебныя и благотворительныя заведенія, почтовые станціи, армянки, базары, пристани; фабрики, заводы и т. п.
				М. П.	Ж. П.			
	На южномъ берегу Абшеронскаго полуострова.							
6	Биби - Хейбетъ (Шихова деревня — у русскаго), д. кзн.	на Шиховомъ мысѣ при Бакинскои бухтѣ.	33	78	73	тат.	шіит.	Мечеть и гробница Бакинскихъ хановъ. Механическихъ заводовъ 2.
7	Кешля (Кешлю), д. кзн.	при Бакинскои бухтѣ.	116	300	244	тат.	шіит.	Мечети 2. Неестянныхъ заводовъ 11.
8	Ахмедлу (Кулам - Махмудъ), д. кзн.	близъ Бакинскои бухты.	80	244	197	ттр.	шіит.	Мечеть 1.
9	Зыкъ (Зыкъ), д. кзн.	близъ Каспійскаго моря.	101	270	237	ттр.	шіит.	Мечеть 1 Солянкое озеро.
10	Говсанъ (Хоуванъ), д. кзн.	при Каспійскомъ морѣ и колодцахъ.	181	463	345	ттр.	шіит.	
11	Тюрканъ (Тюркендъ), д. кзн.	близъ Каспійскаго моря.	156	405	395	ттр.	шіит.	Мечеть 1.
12	Зыря (Зирѣ) д. кзн. . .	при солянкомъ озерѣ Каза.	195	547	434	ттр.	шіит.	Мечети 2. Въ 6 верстахъ. Карантино-гаможенный постъ. Абшеронскій маякъ. Пристань.
	Въ серединѣ Абшеронскаго полуострова, въ округѣ соляныхъ озеръ и нефтяныхъ колодцевъ.							
13	Каза (Кала-Баръи), д. кзн.	въ урочищѣ Бина.	456	1230	1091	ттр.	шіит.	Мечетей 4.
14	Кюркендъ (Кюрд-кендъ, Аг-Бина, Бина), д. кзн.	при неугасаемыхъ огняхъ Атешигѣ.	26	71	56	тат.	шіит.	Мечеть 1.
15	Сураханъ, д. кзн. . . .	при солянкомъ озерѣ Ампр-аджанскомъ.	258	691	609	тат.	шіит.	Мечетей 2. Капшце илдусовъ. Изверженіе газа. Минеральный источникъ, источникъ бѣлой нести. Химическихъ заводовъ 2.

БАКИНСКАЯ ГУБЕРНІЯ.—I. Уездъ БАКИНСКІЙ.

№	НАЗВАНІЕ НАСЕЛЕННЫХЪ МѢСТЪ.	ПОЛОЖЕНІЕ.	Число дворовъ.	Число жителей.		Полонность жителей.	Вароселеніе жителей.	Первыя и молитвенныя зданія; учебныя и благотворительныя заведенія, почтовые станціи; ярмарки, базары, пристани; фабрики, заводы и т. п.
				М. П.	Ж. П.			
16	Амир-аджанъ (Амир-Хаджанъ, Амирджанъ), д. кзн.	при соляномъ озерѣ Раманъ.	355	976	838	тат.	шіт.	Мечетей 2.
17	Раманъ (Рамананъ), д. кзн.	при соляномъ озерѣ Балаханскомъ.	156	364	319	тат.	шіт.	Мечеть 1. Древняя башня.
18	Балаканы (Бөлехани, Бала-хане), д. кзн.	близъ солянаго озера Раманъ.	473	1194	1082	тат.	шіт.	Мечеть 1. Неотяные колоды. Механичес. заводъ 1.
19	Сабунчи (Арияви-булагъ), д. кзн.	близъ солянаго озера Раманъ.	126	307	262	тат.	шіт.	Мечеть 1.
20	Вильбизи (Буль-буль), д. кзн.	при соляномъ озерѣ Бульбули.	135	340	300	тат.	шіт.	Мечеть 1. Гробница Имамъ - Заде. Пещера Стеньки Разина.
21	Даринъ - агуль (Деринагуль, Даринагуль), д. кзн.	при соляномъ озерѣ Балаханскомъ.	22	45	54	тат.	шіт.	Мечеть 1. Колодцы черной густой нести.
22	Вилдзаръ, д. кзн. . .	близъ солянаго озера Балакана.	178	393	385	тат.	шіт.	Мечеть 1.
23	Винагади (Вина-кази), д. кзн.	при неотяныхъ колодцахъ.	156	355	312	тат.	шіт.	Мечеть 1.
24	Диги (Дивягъ, Дыгъ), д. кзн.	при соляномъ озерѣ Диги.	155	390	322	тат.	шіт.	Мечеть 1.
25	Магомедъ (Мухамедъ), д. кзн.	при соляномъ озерѣ Мухамеди.	187	511	400	тат.	шіт.	Мечетей 2.
26	Зарбадъ (Забрадъ, Заберадъ), д. кзн.	на равнинѣ.	109	293	250	тат.	шіт.	Мечеть 1.
27	Фатмай, д. кзн. . . .	при горѣ Сюк-дагъ.	297	748	651	тат.	шіт.	Мечеть 1.
28	Новханъ, д. кзн. . . .	при Масазирскомъ соляномъ озерѣ.	355	998	803	тат.	шіт.	Мечетей 2.
29	Сарай, д. кзн.	недалеко отъ Масазирскаго солян. озера.	300	754	640	тат.	шіт.	Мечеть 1. Въ 3-хъ верстахъ почтовая станція.
30	Масазиръ (Мастанзиръ), д. кзн. На сѣверномъ берегу Абшеронскаго полуострова.	при Масазирскомъ соляномъ озерѣ.	132	293	273	тат.	шіт.	Мечеть 1.
31	Джорадъ, д. кзн. . . .	на берегу Каспійскаго моря.	155	439	356	тат.	шіт.	Мечеть 1.
32	Горадилъ (Горадуль), д. кзн.	при подошвѣ горы Берк-дуваръ.	63	157	160	тат.	шіт.	Мечеть 1.
33	Пиршагъ (Пиршикакъ), д. кзн.	близъ берега Каспійскаго моря.	128	380	246	тат.	шіт.	Мечетей 3. Гробница Пир-Шикака.

БАКИНСКАЯ ГУБЕРНІЯ.—I. Уѣздъ БАКИНСКІЙ.

№	НАЗВАНІЕ НАСЕЛЕННЫХЪ МѢСТЪ.	ПОЛОЖЕНІЕ.	Число дворовъ.	Число жителей.		Народность жителей.	Въроисповѣданіе жителей.	Церкви и молитвенныя зданія, учебныя и благотворительныя заведенія, почтовыя станціи; армарки, базары, пристани; фабрики, заводы и т. п.
				М. П.	Ж. П.			
34	Бюрдаханѣ, д. кзн. . . .	при Кюрдаханскомъ соляномъ озерѣ.	213	539	477	тат.	шіит.	Мечеть 1.
35	Маштагѣй (Машгата), д. кзн.	при урочищѣЛяцѣ.	1117	2870	2201	тат.	шіит.	Мечетей 10. Учидицѣ 4.
36	Нардаранѣ, д. кзн. . . .	близъ берега Каспійскаго моря.	295	830	635	тат.	шіит.	Мечетей 3. Гробница Пир-Нардаранѣ.
37	Бильгѣ, д. кзн.	на берегу Каспійскаго моря.	221	578	460	тат.	шіит.	Мечетей 2. Гробница Пир-Гестэхурѣ.
38	Бузовнѣ (Бузогна), д. кзн.	на берегу Каспійскаго моря.	344	965	826	тат.	шіит.	Мечетей 3. Могилы св. Иліи и Андрея. Бывшій загородный домъ Бакинскихъ правителей.
39	Шаганѣ (Шаханѣ), д. кзн.	на берегу Каспійскаго моря.	86	248	208	тат.	шіит.	Мечеть 1. Остатокъ Абшеронской стѣны. Уроц. <i>Шевелля</i> ; дачи бакинцевъ и бывшее лѣтнее пребываніе Ширван-Шаховъ.
40	Мердаканѣ (Мердаханѣ, Мердаханѣ, Мердакендѣ), д. кзн.	близъ Каспійскаго моря.	126	390	296	тат.	шіит.	Мечеть 1, построенная въ 1461 г. по Р. Х. Халих-Уллою. Украшленіе, построенное въ 1720 г. по Р. Х. Мирза-Мухамед-Ханомъ. Высокая древняя башня.
По возвышенности Гозденѣ.								
41	Гоздекѣ (Гюлекѣ), д. кзн.	на скатѣ горы Гоздекѣ.	133	343	297	тат.	шіит.	Мечеть 1.
42	Бобѣ, д. кзн.	на подошвѣ горы Шабани.	228	562	499	тат.	шіит.	Мечеть 1.
43	Гѣкмали, д. кзн.	на подошвѣ горы Шабани.	203	539	458	тат.	шіит.	Мечеть 1.
44	Хурдаланѣ (Хирд—), д. кзн.	на подошвѣ горы Шабани.	125	272	243	тат.	шіит.	Мечеть 1.
45	Хаджи-Хасанѣ (Ходжа-Хасанѣ), д. кзн.	при соляномъ озерѣ Ходжа-Хасанскомъ.	90	223	191	тат.	шіит.	(Мечеть видѣть съ Би-байбадцями).
При рч. Сумгаит-(Сугаит-) чай.								
46	Перекешикуль (Паракешкуль), д. кзн.	на лѣвомъ берегу рч. Сумгаит-чай.	64	169	126	тат.	шіит.	
47	Арбатская почтовая станція.	на правой сторонѣ рч. Сумгаит-чай.	—	—	—	тат.	шіит.	
48	Сумгаитская почтовая станція.	на правой сторонѣ рч. Сумгаит-чай близъ Каспійскаго моря.	—	—	—	тат.	шіит.	

БАКИНСКАЯ ГУБЕРНІЯ.—І. Уѣздъ БАКИНСКІЙ.

№	НАЗВАНІЕ НАСЕЛЕННЫХЪ МѢСТЪ.	ПОЛОЖЕНІЕ.	Число дворовъ.	Число жителей.		Народность жителей.	Вѣроисповѣданіе жителей.	Церкви и молитвенныя здания, учебныя и благотворительныя заведенія, почтовыя станціи; ярмарки, базары, пристани; фабрики, заводы и т. п.
				М. П.	Ж. П.			
49	Кѣвханлу (Кѣвхана), д. кзн. Въ предгорьяхъ Навназа по притонамъ рч. Ситал-чай.	при рч. Шарх-ли-чай.	331	1503	1208	ттр.	шіит.	Мечетей 3.
50	Ханагѣ, д. кзн.	при ручьѣ.	28	119	81	ттр.	шіит.	
51	Генды, д. к. Близъ Каспійскаго моря.	при ручьѣ.	164	642	529	ттр.	шіит.	
52	Минали-абѣдѣ, д. кзн. . .	на Губинской почтовой дорогѣ.	36	111	76	ттр.	шіит.	
53	Билантинская почтовая станція.	на Губинской почтовой дорогѣ, 59 $\frac{1}{2}$ верстъ отъ Баку.	—	—	—	—	—	

II. ШЕМАХИНСКІЙ УЪЗДЪ.

№	НАЗВАНІЕ НАСЕЛЕННЫХЪ МѢСТЪ.	ПОЛОЖЕНІЕ.	Число дворовъ.	Число жи-телей.		Народность кате-лек.	Вероисповѣданіе жителей.	Церкви и молитвенныя здания, учебныя и благотворительныя заведенія, почтовыя станціи; арма-ри, базары, пристани, фабрики, заводы и т. п.
				М. П.	Ж. П.			
54	При главномъ Кавказскомъ хребтѣ подъ горою Дибаръ (7252' н. у. м.). Алты-агаджъ, село кзн. (3501' н. у. м.).	при рч. Буланыхъ-чай, притока рч. Ата-чай.	148	576	505	русс.	прав.	Православная церковь 1. Сельская при ней школа.
			88	240	163	русс.	мох.	
55	Въ области рч. Сумгаитъ-чай. Астраханка (Кызъ-май-данъ), д. кзн.	на возвышенности Кызъ-май-данъ, при колодцахъ.	216	636	607	русс.	мох.	
			56	Хильмизъ (Козды-чай, Козлу-чай), д. кзн.	при рч. Козлу-чай.	254	869	
57	Бекля (Бекголу, Беклѣ), д. кзн.	при родникахъ.	18	67	62	ттр.	сун.	
58	Набуръ, д. кзн.	при рч. Козлу-чай.	111	428	353	ттр.	сун.	
59	Бараджузлы, поч. кзн.	при рч. Козлу-чай.	192	560	449	ттр.	сун.	
60	Дженгинская почтовая станція.	при рч. Козлу-чай.	—	—	—	—	—	Постольный дворъ.
61	Неглет - наминская почтовая станція. Въ области рч. Пир-Сагатъ и Джейран-нечмазъ.	на возвышенности Неглет-намъ, близъ рч. Козлу-чай.	—	—	—	—	—	
			62	Заратъ на Пирсагатъ, д. кзн. (выходитъ изъ дер. Заратъ Гѣкчайск. уѣзда).	при рч. Пирсагатъ.	26	125	
63	Арчиманъ, д. кзн.	при рч. Пир-Сагатъ (Сагатъ).	39	160	109	ттр.	сун.	Мечеть 1.
64	Кюначай, д. кзн.	при рч. Пир-Сагатъ.	17	91	79	ттр.	шият.	
65	Марьевка (Нагара - хана), д. кзн.	на возвышенности Нагара-Хана, при родникахъ.	67	217	224	русс.	мох.	

БАКИНСКАЯ ГУБЕРНІЯ.—II. УѢЗДЪ ШЕМАХИНСКІЙ.

№	НАЗВАНІЕ НАСЕЛЕННЫХЪ МѢСТЪ.	ПОЛОЖЕНІЕ.	Число дворовъ.	Число жителей.		Породность жителей.	Върословизаніе жителей.	Церкви и молитвенныя зданія, учебныя и благотворительныя заведенія; почтовыя станціи; армяны, базары, пристани; фабрики, заводы и т. п.
				М. П.	Ж. П.			
66	Бюрдамичъ, д. кзн. . .	при рч. Пир-Сагаты.	37	139	98	ттр.	сун.	
67	Конах-кендъ, д. кзн. . .	при рч. Пир-Сагаты.	122	308	270	ттр.	сун.	Мечеть 1.
68	Чухур-юртъ, д. кзн. . .	подъ горою Абдуррахман-ядаги, при родникъ.	77	216	214	русс.	мог.	
69	Мельгамъ (Малгамъ, Менгелеханъ), д. кзн.	при родникахъ.	59	208	172	ттр.	сун.	
70	Энге-харанъ, д. кзн. . .	при родникахъ, подъ горою Абдуррахман-ядаги.	78	267	255	ттр.	сун. ^{2/3} шиг. ^{1/3}	
71	Кубази-кендъ (Ага-бег-лѹ), д. кзн.	при родникъ.	9	30	30	ттр.	шиг.	
72	Ханислѹ (Хи—), д. кзн.	при родникахъ, подъ горою Кыналасъ.	25	87	63	ттр.	шиг.	
73	Ханджан-кендъ (Мелик-Махмудлѹ), д.	при рч. Пир-Сагаты.	7	14	17	ттр.	сун.	
74	Боджаман-кендъ, д. влд.	при рч. Пир-Сагаты.	3	4	4	ттр.	шиг.	
75	Мелик-чобанъ, д. кзн. . .	при рч. Пир-Сагаты.	110	275	247	ттр.	сун.	
76	Ваит-назырь (Ваит-назырь-Хусейнъ), д. кзн.	при родникъ Абулакъ.	36	94	74	ттр.	шиг.	
77	Мейсаръ, д. кзн.	на возвышенности Шилабасанъ.	59	208	189	арм.	григ.	Церковь 1. Монастырь 1.
78	Джебаны русскіе, д. кзн.	при родникахъ, на горъ Джебаны.	81	303	297	русс.	мог.	
79	Джебаны татарскіе, д. кзн.	при родникахъ, на горъ Джебаны.	39	124	112	ттр.	сун.	
80	Чайлѹ, коч. кзн.	на родникъ Чайлыбулакъ.	72	248	189	ттр.	сун.	
81	Чуханлы (Чоганлѹ), д. кзн.	при родникъ Сумбалъ-булаги.	31	93	74	ттр.	сун.	
82	Араб-Джаберлѹ, коч. кзн. Отдѣленіе Бююклѹ (въ Гѣкч. уѣздѣ).	при родникъ на горъ Шалбашъ.	—	—	—	ттр.	сун.	
83	Сунди, д. кзн.	при родникахъ.	182	606	504	ттр.	сун.	
84	Тулучъ (—джъ), д. кзн.	при родникъ Тулучъ.	9	43	33	ттр.	сун.	
85	Аджи-даръ, почтовая станція.	въ урочищѣ Аджи-даръ.	—	—	—	—	—	

БАКИНСКАЯ ГУБЕРНІЯ.—II. УѢздъ ШЕМАХІНСКІЙ.

№	НАЗВАНІЕ НАСЕЛЕННЫХЪ МѢСТЪ.	ПОЛОЖЕНІЕ.	Число дворовъ.	Число жи-телей.		Народность жи-телей.	Вѣроисповѣданіе жителей.	Церкви и молитвенныя здания, учебныя и благотвори-тельные заведенія; почтовые станціи; ярмарки, базары, фирстаны; фабрики, заводы и т. п.
				М. П.	Ж. П.			
86	Маразмъ, д. кзн. . . .	при 2-хъ родни-кахъ.	197	672	652	русс.	мол.	Почтовая станція, Сель-ская школа.
87	Нагъ - кѣрки, почтовая станція.	при 2-хъ родни-кахъ.	—	—	—	—	—	
88	Ики-ханъ-Талибъ (Экэ—), коч. кзн.	при рч. Пир-Са-гаты.	78	243	185	ттр.	сун.	
89	Ики-ханъ-Ибрагимъ (Экэ—), коч. кзн.	при рч. Пир-Са-гаты.	35	85	58	ттр.	сун.	
90	Джамджамлѣ, коч. кзн.	при родникъ Ка-лагамъ.	54	162	145	ттр.	сун.	
91	Араб-Кадымъ, коч. кзн.	при родникахъ на горѣ Киджаки (3448' н. у. м.).	213	635	479	ттр.	сун.	
92	Маразалѣ, коч. кзн. . .	при 10-ти колод-цахъ.	230	1246	998	ттр.	сун.	
93	Ших-Загерлу (Ш—З—чозъ, Ш—З—мергеръ), д. кзн.	при горѣ Киджани.	35	100	103	ттр.	сун.	
94	Джагирлѣ, д. кзн. . . .	при родникъ Ту-луде-булагъ.	91	382	365	ттр.	сун.	
95	Араб-Шахвердѣ, коч. кзн.	на горѣ Бова.	94	345	253	ттр.	сун.	
96	Бурбанчѣ, д. кзн. . . .	при родникъ Гуи-бат-булагъ.	115	359	264	ттр.	сун.	
97	Кубалинская почтовая станція.	на возвышенности Чидашъ, близъ рч. Пир-Сагаты.	—	—	—	—	—	
98	Гамелѣ (Гаміаллы), д. кзн.	при родникъ Ай-гир-булагъ.	57	181	130	ттр.	сун.	
99	Чайлѣ, д. кзн.	при родникъ Сарп-булагъ.	21	73	62	ттр.	сун.	
100	Тасмъ, д. кзн.	при рч. Пир-Са-гаты.	55	113	132	ттр.	сун.	
101	Гѣгляръ (Гок—), коч. кзн.	на горѣ Пар-Мар-даканъ.	137	464	383	ттр.	сун.	
102	Куши 2-е, коч. кзн. . . .	на горѣ Пар-Мар-даканъ.	227	596	611	ттр.	сун.	
103	Поладлѣ (Полатлѣ), д. кзн.	при рч. Пир-Са-гаты.	50	135	99	ттр.	шіит.	
104	Удулѣ, д. кзн.	при рч. Пир-Са-гаты.	86	257	233	ттр.	шіит.	
105	Араб-Шамлы, коч. кзн.	въ предгорьяхъ къ Каспійскому морю.	60	224	144	ттр.	шіит.	

№	НАЗВАНІЕ НАСЕЛЕННЫХЪ МѢСТЪ.	ПОЛОЖЕНІЕ.	Число дворовъ.	Число жителей.		Породность жителей.	Въроисхождение жителей.	Церкви и молитвенныя здания, учебныя и благотворительныя заведенія, почтовыя станціи; ярмарки, базары, приставы; фабрики, заводы и т. п.
				М. П.	Ж. П.			
106	Марзандигъ, коч. кзн. . . Въ области рч. Ах-су.	въ предгорьяхъ къ Каспійскому морю.	62	194	173	ттр.	сун.	
107	Ульгучъ, д. кзн.	при рч. Калей-Бугурт-чай.	21	86	76	ттр.	шіят.	
108	Калай-Бугуртъ, д. кзн.	при ручьѣ Кмыр-Булагъ (Кала-Бугурт-чай).	106	388	291	ттр.	сун.	
109	Дильманъ, д. кзн.	при родникахъ.	119	415	357	ттр.	сун.	
110	Хатманъ, д. кзн.	при родникахъ.	44	202	112	ттр.	сун.	
111	Хаджиманъ (Г—), д. кзн.	при родникахъ.	62	249	242	ттр.	сун.	
112	Чаганъ, д. кзн.	при родникахъ.	59	173	148	ттр.	сун.	
113	Чаган-Мамед-Салимъ, д. кзн.	при рч. Ах-су.	11	23	16	ттр.	сун.	Источникъ сѣрной воды.
114	Муджи еврейское, д. кзн.	при рч. Нял-чай, подъ горою Фитдагъ.	102	381	313	евр.	іуд.	Синагога 1. Молитвенныхъ школъ 2.
115	Муджи татарское, д. влд.	при рч. Нял-чай, подъ горою Фитдагъ.	46	186	164	ттр.	шіят. сун. ^{1/3}	Мечеть 1.
116	Таглабянъ, д. кзн.	при родникахъ.	34	144	114	ттр.	сун.	
117	Кельфараджъ, д. кзн. . . .	при родникахъ, на горѣ Кельфараджъ.	11	40	33	ттр.	сун.	
118	Баскалъ, д. кзн.	при рч. Загой, на горѣ Амреки.	321	1144	768	ттр.	шіят. таг. сун. ^{1/3}	Мечеть 1. Ежедневный базаръ и шелкомотальныя заведенія.
119	Зейва, д. кзн.	при родникахъ.	19	83	69	ттр.	шіят.	
120	Сулутъ, д. кзн.	при рч. Сулут-чай, подъ горою Хиреки.	85	385	275	ттр.	сун.	Мечеть 1. Въ 2-хъ верстахъ пещера, въ которой льдомъ образуется ледъ.
121	Кала-Зейва (Келя-З—).	при рч. Сулут-чай.	13	50	41	ттр.	сун.	
122	Бюрдиванъ, д. влд.	при родникахъ.	21	70	41	ттр.	сун.	
123	Сареура, д. влд.	при родникъ.	35	65	49	ттр.	сун.	
124	Кубали-кендъ (Кубалухан-кендъ), д. влд.	при родникъ.	21	89	61	ттр.	сун.	
125	Кичь-атанъ (Качатанъ), д. влд.	при родникъ.	34	119	102	ттр.	сун.	
126	Бельва, д. влд.	при родникъ.	123	551	486	ттр.	сун. шіят. сун. ^{1/2}	Мечеть 1.

БАКИНСКАЯ ГУБЕРНІЯ.—II. УѢЗДЪ ШЕМАХИНСКІЙ.

№	НАЗВАНІЕ НАСЕЛЕННЫХЪ МѢСТЪ.	ПОЛОЖЕНІЕ.	Число дворовъ.	Число жи-телей.		Число мусульманъ.	Число православныхъ.	Церкви и молитвенныя зданія; учебныя и благотворительныя заведенія; почтовыя станціи; ярмарки, базары, пристани; фабрики, заводы и т. п.
				М. П.	Ж. П.			
127	Сураханъ (С—Зайд-бека, д. влд.)	при родникъ.	11	55	37	ттр.	шиит.	
128	Ипр-кара-чуха, д. кзн..	при родникъ.	16	49	36	ттр.	шиит.	
129	Варна, д. кзн. . . .	при родникъ.	7	21	16	ттр.	сун.	
130	Хаси-дара, д. кзн. . .	при родникъ.	18	59	51	ттр.	сун.	
131	Гюрджи-кендъ, д. влд..	при родникъ.	14	27	18	арм.	григ.	
132	Фахракушъ, д. кзн. . .	при озерѣ Фахракушъ.	11	28	21	арм.	григ.	
133	Талыш-Мелик-Умудъ, д. влд.	при родникъ.	42 28	109 52	84 54	ттр. арм.	сун. григ.	
134	Заргова, д. влд. . . .	при родникъ.	34	110	84	ттр.	сун.	
135	Иуравъ, д. влд. . . .	при родникъ.	31	133	103	ттр.	сун.	Мечеть 1.
136	Ковлючъ, д. влд. . . .	на горѣ Ковлючь-даги.	54 3	203 7	143 6	арм. ттр.	григ. сун.	Церковь 1.
137	Талышъ, д. влд. . . .	на долині Давабатанской, при рч. Давабатанъ.	24	96	109	ттр.	сун.	
138	Ах-су, д. кзн.	при рч. Ах-су.	73	158	127	ттр.	сун.	Мечеть 1. Почтовая станція. Развалины Новой Шемахи. Значительный базаръ.
139	Шихмаидъ, д. кзн. . .	при рч. Ах-су.	24	50	45	ттр.	сун.	
140	Енги-кендъ 2-й Адиль-бека (по списку населен. мѣстъ Бакин. губ. № 553; нынѣ же по камеральному описанію Енги-кендъ 3-й), д. влд.	при родникъ.	17	47	41	арм.	григ.	
141	Гюрджеванъ, д. влд. . .	при родникъ.	175	552	475	арм.	григ.	Церковь 1.
142	Игаръ, д. кзн.	при родникъ.	90 6	286 15	247 14	арм. ттр.	григ. шиит.	Церковь 1. Монастырь 1.
143	Муганлъ, д. кзн.	при рч. Сѣюглы.	32	66	45	ттр.	сун.	
144	Мири-кендъ, д. влд. . .	при родникахъ.	16 14	43 45	43 30	арм. ттр.	григ. сун.	
145	Зарху (Хойлѣ), д. кзн. .	при родникъ.	22	70	57	арм.	григ.	
146	Саганъ, д. кзн.	при родникъ.	116	347	285	арм.	григ.	Старый монастырь.
147	Матрасъ, (Мадрасъ), д. влд.	при родникъ.	374	1185	1002	арм.	григ.	Церковь. Центръ винодѣлія.

№	НАЗВАНІЕ НАСЕЛЕННЫХЪ МѢСТЪ.	ПОЛОЖЕНІЕ.	Число дворовъ.	Число жи-телей.		Народность жи-телей.	Въроисповѣданіе жителей.	Церкви и молитвенныя зданія; учебныя и благотвори- тельныя заведенія; почтовыя станціи; арма- ры, базары, пристани; саборныя, заводы и т. п.
				М. П.	Я. П.			
148	Мелиджекъ (М—Зенд- бека), д. кзн.	при родникъ.	18	52	42	ттр.	сун.	
149	Шарадилъ, д. кзн. . . .	подъ горою Ша- радиль-дагъ.	28	105	85	ттр.	сун.	
150	Шарадилъская почто- вая станція.	при горъ Шара- диль-дагъ.	—	—	—	—	—	
151	Халиль-Дуваръ, д. влд..	при родникъ.	11	41	29	арм.	григ.	
152	Баджаръ, д. влд. . . .	при родникъ.	32	100	105	арм.	григ.	
153	Мурты, д. кзн.	на горъ Мурты.	8	23	18	ттр.	сун.	
154	Балаханъ, д. влд. . . .	при родникъ.	79	180	163	арм.	григ.	
155	Беркенчъ, д. влд. . . .	при родникъ.	182	573	456	арм.	григ.	Церковь и 7 памятни- ковъ.
156	Даръ-Беркенчъ, д. влд..	при родникъ.	30	93	83	арм.	григ.	
157	Хан-кендъ, д. кзн. . . .	при родникъ.	31	91	63	арм.	григ.	
158	Чараганъ (Чарганъ), д. кзн.	при родникъ.	61	183	169	ттр.	сун. и шит.	
159	Нюгди 2-е, д. кзн. . . .	при родникъ Бу- жарри-булакъ.	44	168	150	ттр.	шит.	
160	Алпоутъ (Алпоутъ ар- мянскій), д. влд.	при родникъ.	40	149	113	арм.	григ.	
161	Башадъ (Ю—), д. влд..	въ ущельѣ Алпо- ут-дарасы, при ро- дникахъ.	81	324	239	ттр.	сун.	
162	Кештимазъ (Гешты - мазъ), д. влд.	при родникахъ.	54	196	160	ттр.	сун.	
163	Алпоутъ (Алпоутъ та- тарскій), д. кзн.	на горъ Ясамалъ.	34	107	97	ттр.	сун.	
164	Баръ-Мамедлұ, д. кзн. .	при канавъ изъ рч. Ах-су.	21	37	28	ттр.	сун.	
165	Ленгезиязъ, д. влд. . . .	при родникахъ.	82	249	216	ттр.	сун.	
166	Виджовъ, д. влд.	въ ущельѣ Вид- жов-дарасы, при родникахъ.	125	501	453	ттр.	сун.	
167	Нюгдъ 1-е, д. влд. . . .	при колодца.	13	36	28	ттр.	сун.	
168	Шях - Абуль - Басимъ (Шр-А—К—), д. влд.	при колодца.	40	153	143	ттр.	сун.	
169	Чайлинская почтовая станція.	на горъ Чайлу.	—	—	—	—	—	
	Въ области рч. Герди- ман- (Га—) чай.							
170	Зарнава, д. кзн. и влд..	при родникахъ.	23	98	76	ттр.	сун.	
171	Сардагаръ (Сурдагаръ), д. кзн.	при родникахъ.	17	37	40	ттр.	сун.	

БАКИНСКАЯ ГУБЕРНІЯ.—II. УѢЗДЪ ШЕМАХИНСКІЙ.

№	НАЗВАНІЕ НАСЕЛЕННЫХЪ МѢСТЪ.	ПОЛОЖЕНІЕ.	Число дворовъ.	Число жителей.		Народность жителей.	Варисовъ (католики).	Церкви и молитвенныя зданія; учебныя и благотворительныя заведенія; почтовыя станціи; ярмарки, базары, пристани; фабрики, заводы и т. п.
				М. П.	Ж. П.			
172	Ходжалу-кендѣ (Гаджалы), д. кзн.	при рч. Гердиман-чай.	3	10	8	ттр.	сун.	
173	Тирджанъ, д. влд.	при родникѣ Тирджанъ.	79	392	289	ттр.	сун.	
174	Заргеранъ, д. кзн.	при родникѣ.	94	463	301	арм.	григ.	Церковь 1. Источникъ сѣврей воды.
175	Бизананъ, д. влд.	при родникѣ.	17	74	72	ттр.	сун.	
176	Кейванды, д. влд.	при родникѣ.	74	288	241	арм.	григ.	Церковь 1.
177	Шабинанъ, д. влд.	при родникѣ.	20	61	54	ттр.	сун.	
178	Баглиннъ, д. влд.	при родникѣ.	30	118	90	арм.	григ.	Церковь 1.
179	Шамдаланъ, д. кзн.	при родникѣ.	6	14	11	ттр.	сун.	
180	Бендеханъ (Гендаханъ), д. кзн. и влд.	при родникѣ.	8	28	21	ттр.	сун.	
181	Билистанъ, д. влд.	при родникѣ.	28	81	73	арм.	григ.	
182	Гирдъ (Барда), д. влд.	при родникѣ.	27	74	70	арм.	григ.	
183	Каракашай - Исмаил-бекъ, коч. кзн.	при 4-й канавѣ изъ рч. Гѣк-чай.	40	107	67	ттр.	шиит.	
184	Чѣренлѣ (Човрианлы), коч. кзн.	при 4-й канавѣ изъ рч. Гѣк-чай.	13	34	23	ттр.	сун.	
185	Каръ-буджагъ, д.	при 10-й канавѣ (Хан-архи) изъ рч. Гѣк-чай.	62	167	176	ттр.	шиит.	Мечеть 1.
186	Бюлюли татарское, д. кзн.	при 2-й канавѣ изъ рч. Гердиман-чай.	39	117	99	ттр.	сун.	Мечеть 1.
187	Ших-назыръ, д. влд.	при 2-й канавѣ изъ рч. Гердиман-чай.	24	47	44	ттр.	сун.	Мечеть 1.
188	Араб - Мехти-бека, д. влд.	при 2-й канавѣ изъ рч. Гердиман-чай.	118	262	162	ттр.	сун.	Мечеть 1.
189	Дадалю, д. влд.	при 2-й канавѣ изъ рч. Гердиман-чай.	42	100	65	ттр.	сун.	Мечеть 1.
190	Алиаугъ Мардан-бека (Алиаугъ М—бека), д. кзн.	при 2-й канавѣ изъ рч. Гердиман-чай.	61	169	140	ттр.	шиит.	
191	Куртъ, коч. кзн.	при 2-й канавѣ изъ рч. Гердиман-чай.	227	513	390	ттр.	шиит.	
192	Мустафалѣ, д. кзн.	при 2-й канавѣ изъ рч. Гердиман-чай.	33	85	41	ттр.	сун.	
193	Араб-Сарванъ, д. кзн.	при 3-й канавѣ изъ рч. Гердиман-чай.	53	129	105	ттр.	сун.	Мечеть 1.

БАКИНСКАЯ ГУБЕРНІЯ.—II. УѢЗДЪ ШЕМАХИНСКІЙ.

№	НАЗВАНІЕ НАСЕЛЕННЫХЪ МѢСТЪ.	ПОЛОЖЕНІЕ.	Число дворовъ.	Число жителей.		Породность жителей.	Въроисполняющее жительство.	Первыя и молитвенныя здания; учебныя и благотворительныя заведенія; почтовыя станціи; ярмарки, базары, пристани, фабрики, заводы и т. п.
				М. П.	Ж. П.			
194	Сарван - Хаджи - Бадыр, д. кзн.	при 3-й канавѣ изъ рч. Гердиман-чай.	30	84	75	ттр.	сун.	Мечеть 1.
195	Шах-архъ, д. кзн. и влд.	при 3-й канавѣ изъ рч. Гердиман-чай.	29	58	50	ттр.	сун.	Мечеть 1.
196	Халилѣ - Басум - Бека, коч. кзн.	при 3-й канавѣ изъ рч. Гердиман-чай.	50	104	82	ттр.	сун.	
197	Текля-Муганлѣ, коч. кзн.	при 3-й канавѣ изъ рч. Гердиман-чай.	11	34	24	ттр.	шилт.	
198	Утуглѣ, коч. кзн.	при 3-й канавѣ изъ рч. Гердиман-чай.	36	73	66	ттр.	сун.	
199	Ахундлѣ, д. кзн.	при 3-й канавѣ изъ рч. Гердиман-чай.	25	58	52	ттр.	сун.	
200	Чигны 2-е, д. влд.	при 3-й канавѣ изъ рч. Гердиман-чай.	28	57	54	ттр.	сун.	Мечеть 1.
201	Гѣк-деллиблѣ, д. кзн.	при 3-й канавѣ изъ рч. Гердиман-чай.	66	175	134	ттр.	сун.	Мечеть 1.
202	Абдулла-Беглѣ, д. влд.	при 3-й канавѣ изъ рч. Гердиман-чай.	10	14	21	ттр.	сун.	Мечеть 1.
203	Бюрдамиръ, д. кзн.	при 3-й канавѣ изъ рч. Гердиман-чай.	532	1771	1237	ттр.	сун.	Мечетей 5. Базаръ ежедневный по воскресеньямъ.
204	Новдэй (Ноучей), д. кзн.	при 4-й канавѣ изъ рч. Гердиман-чай.	6	12	13	ттр.	сун.	Мечеть 1.
205	Мулла - Али - оглы (Мо—), д. кзн.	при 4-й канавѣ изъ рч. Гердиман-чай.	50	107	86	ттр.	сун.	Мечеть 1.
206	Ханавадъ, д. кзн.	при 4-й канавѣ изъ рч. Гердиман-чай.	21	60	46	ттр.	сун.	
207	Аббас - Али - беглѣ, д. кзн.	при 4-й канавѣ изъ рч. Гердиман-чай.	11	18	21	ттр.	сун.	
208	Бара-сакалѣ, д. кзн.	при 4-й канавѣ изъ рч. Гердиман-чай.	74	195	175	ттр.	сун.	
209	Хинислѣ-Халаджѣ, д. кзн.	при 4-й канавѣ изъ рч. Гердиман-чай.	19	70	48	ттр.	шилт.	
210	Надаръ-Гюльмали, коч. кзн., показанное и на рч. Бара-су, № 246.	при 5-й канавѣ изъ рч. Гердиман-чай.	—	—	—	—	—	
211	Намирлѣ (Немердѣй), коч. кзн.	при 5-й канавѣ изъ рч. Гердиман-чай.	77	188	137	ттр.	сун.	
212	Бара-коюнлѣ, д. кзн.	при 5-й канавѣ изъ рч. Гердиман-чай (часть кочевья живеть на кышлагѣ Гюмюшлѣ).	143	310	296	ттр.	сун.	

БАВИНСКАЯ ГУБЕРНІЯ.—II. Уездъ ШЕМАХИНСКІЙ.

№	НАЗВАНІЕ НАСЕЛЕННЫХЪ МѢСТЪ.	ПОЛОЖЕНІЕ.	Число дворовъ.	Число жителей.		Плотность жителей.	Върхисловеннаго языка.	Церкви и молитвенныя зданія; учебныя и благотворительныя заведенія; почтовыя станціи; ярманки, базары, пристани; фабрики, заводы и т. п.
				М. П.	Ж. П.			
213	Ильхичи-Баръ, коч. кзн.	при 5-й канавѣ изъ рч. Гердиман-чай.	46	141	93	ттр.	сун.	
214	Кенгерлѣ (Кангерман-Ильхичи), коч. кзн.	при 5-й канавѣ изъ рч. Гердиман-чай.	18	35	28	ттр.	шіт.	
215	Джаглы, д. кзн.	при 5-й канавѣ изъ рч. Гердиман-чай.	75	204	188	ттр.	сун.	Мечеть 1.
216	Дезиларъ (Да—), д. кзн.	при 6-й канавѣ изъ рч. Гердиман-чай.	16	36	22	ттр.	сун.	
217	Шамлѣ, д. кзн.	при 6-й канавѣ изъ рч. Гердиман-чай.	11	25	18	ттр.	шіт.	
218	Мурадлѣ, д. кзн.	при 6-й канавѣ изъ рч. Гердиман-чай.	46	98	61	ттр.	сун.	
219	Бармы (Барамы, Варумы), д. кзн.	при 6-й канавѣ изъ рч. Гердиман-чай.	19	43	41	ттр.	шіт.	
220	Кенгерлѣ, д. кзн.	при 6-й канавѣ изъ рч. Гердиман-чай.	42	101	84	ттр.	шіт.	
221	Неманллу 1-е, д. кзн.	при 6-й канавѣ изъ рч. Гердиман-чай.	14	38	26	ттр.	шіт.	
222	Неманллу 2-е, д. кзн.	при 6-й канавѣ изъ рч. Гердиман-чай.	26	57	51	ттр.	сун.	
223	Муганлѣ, т. кзн.	при 6-й канавѣ изъ рч. Гердиман-чай.	17	34	20	ттр.	шіт.	
224	Чаны, д. кзн.	при 6-й канавѣ изъ рч. Гердиман-чай.	13	41	32	ттр.	шіт.	
225	Берраръ, к. кзн.	при 6-й канавѣ изъ рч. Гердиман-чай.	30	82	81	ттр.	шіт.	
226	Балагаинъ (Балаганилѣ, Балагаинъ), д. кзн.	при 7-й канавѣ изъ рч. Гердиман-чай.	14	31	27	ттр.	сун.	Мечеть 1.
227	Аджи-даръ, д. кзн.	при 7-й канавѣ изъ рч. Гердиман-чай.	7	13	6	ттр.	сун.	
228	Сизанлѣ, д. кзн.	при 7-й канавѣ изъ рч. Гердиман-чай.	18	27	21	ттр.	шіт.	Мечеть 1.
229	Теклѣ-Сафй, коч. кзн.	при 7-й канавѣ изъ рч. Гердиман-чай.	22	57	48	ттр.	сун.	
230	Бенаджикъ (Бенаджикъ), д. кзн.	при 7-й канавѣ изъ рч. Гердиман-чай.	17	45	49	ттр.	шіт.	Мечеть 1.
	При канавѣхъ, проведенныхъ изъ рч. Ах-су.							
231	Балъ-беглѣ, д. кзн.	при 1-й канавѣ, проведенной изъ рч. Ах-су.	9	21	11	ттр.	шіт.	

БАКИНСКАЯ ГУБЕРНІЯ.—II. УѢЗДЪ ШЕМАХИНСКІЙ.

№	НАЗВАНИЕ НАСЕЛЕННЫХЪ МѢСТЪ.	ПОЛОЖЕНІЕ.	Число дворовъ.	Число жи-телей.		Народность жи-телей.	Въроисповѣданіе жителей.	Церкви и молитвенныя зданія; учебныя и благотвори-тельные заведенія; почтовыя станціи; ярмар-ки, базары, пристани, фабрики, заводы и т. п.
				М. П.	Ж. П.			
232	Пардили (Пердилу), д. кзн.	при 1-й канавѣ въ рч. Ах-су.	18	51	32	ттр.	сун.	
233	Афри-оба, д. кзн. (Афри-оба, кочевье—по новому замер. описанію).	при 2-й канавѣ въ рч. Ах-су.	55	120	100	ттр.	шият.	Мечеть 1.
234	Аратъ, д. кзн.	при 2-й канавѣ въ рч. Ах-су.	44	129	84	ттр.	шият.	
235	Муллараръ (Мо—), коч. кзн.	при 2-й канавѣ въ рч. Ах-су.	33	79	83	ттр.	сун.	
236	Борбор-Наваги, д. (коч.) кзн.	при 3-й канавѣ въ рч. Ах-су.	16	37	29	ттр.	шият.	
237	Шали-башъ, д. кзн. . .	при 3-й канавѣ въ рч. Ах-су.	3	4	10	ттр.	сун.	
238	Шали-башъ, коч. кзн. .	на плоскости при-урчинской.	89	325	285	ттр.	сун.	
	При рч. Кара-су.							
239	Ильхичи, часть коч. кзн. № 213.	близъ Муса-кёрпи (мостъ).	—	*)	—	ттр.	сун.	
240	Баравелли Камбай-бекъ, коч. кзн.	на вышлагаъ Ка-ра-Кобы.	56	147	109	ттр.	шият.	
241	Мурад-ханъ, д. кзн. . .	при рч. Кара-су (черной) ниже Му-са-кёрпи (мостъ).	109	240	189	ттр.	шият.	
242	Адиналу, коч. кзн. . . .	на правой сторо-нѣ рч. Кара-су.	39	120	101	ттр.	сун.	
243	Геррусъ 1-й (Гарусъ), коч. кзн.	на правой сторо-нѣ рч. Кара-су.	230	615	421	ттр.	сун.	
244	Эли-Гезлу (Элигезды), коч. кзн.	на правой сторо-нѣ рч. Кара-су.	7	21	11	ттр.	сун.	
245	Каракашлу Ага - Риза-бекъ, коч. кзн.	на правой сторо-нѣ рч. Кара-су.	15	50	23	ттр.	шият.	
246	Надар - Гюльмали (По—), коч. кзн.	на правой сторо-нѣ рч. Кара-су.	110	286	210	ттр.	сун.	
247	Сарван - талтухъ, коч. кзн.	на правой сторо-нѣ рч. Кара-су.	7	18	11	ттр.	сун.	
248	Сорсоръ, коч. кзн. . . .	на правой сторо-нѣ рч. Кара-су.	61	162	97	ттр.	шият.	

*) Число дворовъ и душъ не опредѣлено, а считается въ № 213.

БАКИНСКАЯ ГУБЕРНІЯ.—II. Увѣдъ ШЕМАХИНСКІЙ.

№	НАЗВАНІЕ НАСЕЛЕННЫХЪ МѢСТЪ.	ПОЛОЖЕНІЕ.	Число дворовъ.	Число жи-телей.		Народность жи-телей.	Вѣдомостное значеніе.	Церкви и молитвенныя здания; учебныя и благотвори-тельные заведенія; почтовыя станціи; ярма-ки, базары, пристани, фабрики, заводы и т. п.
				М. П.	Ж. П.			
249	Уджарлѣ 1-е, коч. кзн.	на правой сторо- нѣ рч. Кара-су.	22	44	39	ттр.	шипт.	
250	Шах-султанлѣ, коч. кзн.	на правой сторо- нѣ рч. Кара-су.	77	222	162	ттр.	сун.	
251	Шах-севѣнъ, коч. кзн.	на правой сторо- нѣ рч. Кара-су.	11	39	23	ттр.	шипт.	
252	Хаджи-Самедлѣ (Г—), коч. кзн.	на правой сторо- нѣ рч. Кара-су.	44	94	81	ттр.	сун.	
При р. Куръ.								
253	Альвендъ, д. кзн. (2/3) и вд.	на лѣвомъ берегу р. Куръ.	408	1144	954	ттр.	сун. 2/3, шипт. 1/3	Мечетей 3.
254	Нури-обѣ, коч. кзн.	на лѣвомъ берегу р. Куръ.	19	58	45	ттр.	сун.	
255	Шах-сюннѣ (Шах-сун- лы), коч. кзн.	на лѣвомъ берегу р. Куръ.	67	179	150	ттр.	сун.	
256	Пири-Хасанлѣ Пир-Га- санлѣ), коч. кзн.	на лѣвомъ берегу р. Куръ.	55	144	111	ттр.	шипт.	
257	Кишлаг-бахшѣ, д. кзн. (образовалась изъ коч. Бар-Махмудлѣ).	на лѣвомъ берегу р. Куръ.	17	60	34	ттр.	сун.	
258	Араб-Ханэбанъ, коч. кзн.	на лѣвомъ берегу р. Куръ.	114	247	175	ттр.	шипт.	
259	Халлалѣ Ибрагим-бекъ, коч. кзн.	на лѣвомъ берегу р. Куръ.	29	93	69	ттр.	сун.	
260	Телан-кеуцъ, д. кзн.	на лѣвомъ берегу р. Куръ.	227	579	557	ттр.	шипт.	Мечетей 3.
261	Ахтакчѣ - Сальянъ, коч. кзн.	на лѣвомъ берегу р. Куръ.	58	173	158	ттр.	шипт.	
262	Ахтакчѣ 1-е, коч. кзн.	на лѣвомъ берегу р. Куръ.	109	263	202	ттр.	сун.	
263	Бей, коч. кзн.	на лѣвомъ берегу р. Куръ.	41	147	74	ттр.	шипт.	
264	Бегумъ (Бегум-Ханум- лѣ), коч. кзн.	на лѣвомъ берегу р. Куръ.	48	136	107	ттр.	шипт.	
265	Ахтакчѣ 2-е, (Хаджи-Аб- дул-Беримлѣ), коч. кзн.	на лѣвомъ берегу р. Куръ.	27	65	55	ттр.	сун.	
266	Ахтакчѣ-пир-гуршаглѣ, коч. кзн.	на лѣвомъ берегу р. Куръ.	31	75	58	ттр.	сун.	

БАКИНСКАЯ ГУБЕРНІЯ.—III. УѢЗДЪ ГЕЪЧАЙСКІЙ.

№	НАЗВАНІЕ НАСЕЛЕННЫХЪ МѢСТЪ.	ПОЛОЖЕНІЕ.	Число дворовъ.	Число жителей.		Плотность жителей.	Вѣроисповѣданіе жителей.	Церкви и молитвенныя зданія, учебныя и благотворительныя заведенія; почтовыя станціи; армарки, базары, пристани; сабрины, заводы и т. п.
				М. П.	Ж. П.			
276	Енги-архъ, д. кзн. . .	при 2-й канавѣ изъ рч. Гѣк-чай.	32	100	96	ттр.	сун.	Мечеть 1.
277	Мускурлѣ-Мулла-Кадимъ, коч. кзн.	при 2-й канавѣ изъ рч. Гѣк-чай.	47	131	109	ттр.	сун.	
278	Бюрд-Барабагларъ, д. кзн.	при 3-й канавѣ изъ рч. Гѣк-чай.	18	39	45	ттр.	шіт.	Мечеть 1.
279	Поті, д. кзн.	при 3-й канавѣ изъ рч. Гѣк-чай.	70	151	143	ттр.	шіт.	Мечеть 1.
280	Уджарлѣ, д. кзн. . . .	при 3-й канавѣ изъ рч. Гѣк-чай.	23	47	36	ттр.	шіт.	
281	Хаджи-Ага-беглѣ (Г—), д. кзн.	при 3-й канавѣ изъ рч. Гѣк-чай.	41	108	87	ттр.	сун.	
282	Гюнюртлѣ, отс. д. Череле № 284.	при 3-й канавѣ изъ рч. Гѣк-чай.	44	112	90	ттр.	шіт.	
283	Халетты, отс. д. Череле № 284.	при 3-й канавѣ изъ рч. Гѣк-чай.	18	52	33	ттр.	сун.	
284	Череле, д. влд.	при 3-й канавѣ изъ рч. Гѣк-чай.	120	329	286	ттр.	сун.	Мечеть 1.
285	Касянъ, д. кзн.	при 4-й канавѣ изъ рч. Гѣк-чай.	312	812	651	ттр.	шіт.	Мечетей 2.
286	Халилѣ (Халилѣ-Куба), коч. кзн.	при 4-й канавѣ при рч. Гѣк-чай.	70	182	95	ттр.	сун.	
287	Кара-бюркъ, д. влд. . .	при 4-й канавѣ изъ рч. Гѣк-чай.	53	144	103	ттр.	шіт.	
288	Лекъ (Лякъ) 1-й, д. кзн.	при 4-й канавѣ изъ рч. Гѣк-чай.	83	171	159	ттр.	шіт.	Мечеть 1.
289	Лекъ (Лякъ) 2-й, д. кзн.	при 4-й канавѣ изъ рч. Гѣк-чай.	118	300	251	ттр.	шіт.	Мечеть 1.
290	Чалы (Чаллы), д. кзн. .	при 4-й канавѣ изъ рч. Гѣк-чай.	57	160	109	ттр.	сун.	Мечеть 1.
291	Халаджъ (Хелѣджъ), д. кзн.	при 4-й канавѣ изъ рч. Гѣк-чай.	68	165	127	ттр.	шіт.	Мечеть 1.
292	Чараджъ, д. кзн. . . .	при 5-й канавѣ изъ рч. Гѣк-чай.	31	65	56	ттр.	сун.	Мечеть 1.
293	Ристаджъ, д. кзн. . . .	при 5-й канавѣ изъ рч. Гѣк-чай.	80	174	142	ттр.	шіт.	Мечеть 1.
294	Кала-бондъ (Кулабондъ), д. влд.	при 5-й канавѣ изъ рч. Гѣк-чай.	88	206	146	ттр.	шіт. сун. $\frac{3}{4}$	Мечеть 1.
295	Альни, д. влд.	при 5-й канавѣ изъ рч. Гѣк-чай.	71	164	109	ттр.	шіт.	Мечеть 1.
296	Бият-Мелък-Умудъ, д. кзн.	при 5-й канавѣ изъ рч. Гѣк-чай.	58	198	146	ттр.	шіт.	

БАКИНСКАЯ ГУБЕРНІЯ.—III. Уездъ ГѢКЧАЙСКІЙ.

№	НАЗВАНІЕ НАСЕЛЕННЫХЪ МѢСТЪ.	ПОЛОЖЕНІЕ.	Число дворовъ.	Число жителей.		Народность жителей.	Вѣроисповѣданіе жителей.	Церкви и молитвенныя зданія; учебныя и благотворительныя заведенія; почтовые станціи; ярмарки, базары, пристани, фабрики, заводы и т. п.
				М. П.	Ж. П.			
297	Туркменъ, д. кзн. . .	при 6-й канавѣ изъ рч. ГѢК-чай.	106	226	186	ттр.	шіят.	
298	Джаирлѹ (Джагирлы), д. кзн.	при 6-й канавѣ изъ рч. ГѢК-чай.	24	63	50	ттр.	сун.	
299	Улапшй-Шихилѹ, д. кзн.	при 6-й канавѣ изъ рч. ГѢК-чай.	34	70	63	ттр.	сун.	
300	Кивил-агаджѹ, д. кзн. .	при 6-й канавѣ изъ рч. ГѢК-чай.	25	83	60	ттр.	сун.	
301	Шекилѹ (Шакилѹ), д. влд.	при 6-й канавѣ изъ рч. ГѢК-чай.	19	42	25	ттр.	сун.	
302	Кюрд-Шаабавѹ, д. влд..	при 6-й канавѣ изъ рч. ГѢК-чай.	101	257	215	ттр.	сун.	Мечеть 1.
303	Енги-кендѹ 1-й, д. кзн. и влд.	при 7-й канавѣ изъ рч. ГѢК-чай.	35	92	81	ттр.	сун. $\frac{7}{8}$ шіят. $\frac{1}{8}$	Мечеть 1.
304	Вагир-беглѹ, поч. кзн. .	при 7-й канавѣ изъ рч. ГѢК-чай.	63	125	78	ттр.	сун.	
305	Данабасан-Тюркеджй, д. кзн.	при 7-й канавѣ изъ рч. ГѢК-чай.	69	160	138	ттр.	сун.	Мечеть 1.
306	Чигинѹ, д. кзн. . . .	при 7-й канавѣ изъ рч. ГѢК-чай.	71	188	178	ттр.	шіят.	Мечеть 1.
307	Багманѹ (Вагбанѹ), д. кзн.	при 7-й канавѣ изъ рч. ГѢК-чай.	51	117	90	ттр.	сун.	
308	Варгуметѹ (Вергумадѹ), д. влд. $\frac{4}{5}$ и кзн. $\frac{1}{5}$.	при 7-й канавѣ изъ рч. ГѢК-чай.	315	789	678	ттр.	шіят. $\frac{2}{3}$ сун. $\frac{1}{3}$	Мечетей 3.
309	Шильянѹ, д. кзн. $\frac{9}{10}$ и влд.	при 7-й канавѣ изъ рч. ГѢК-чай.	277	779	537	ттр.	сун.	
310	Коланѹ, поч. кзн. . .	при 7-й канавѣ изъ рч. ГѢК-чай.	34	111	67	ттр.	шіят.	
311	Кюрдамичѹ, д. кзн. . .	при 8-й канавѣ изъ рч. ГѢК-чай.	57	133	98	ттр.	сун.	
312	Мулла-Хаджилѹ (Моллагоджали), д. кзн.	при 8-й канавѣ изъ рч. ГѢК-чай.	25	59	49	ттр.	сун.	Мечеть 1.
313	Ших-бекѹ, д. кзн. . .	при 8-й канавѣ изъ рч. ГѢК-чай.	51	116	100	ттр.	сун.	
314	Мелик-кенди, д. кзн. .	при 8-й канавѣ изъ рч. ГѢК-чай.	106	217	182	ттр.	шіят. $\frac{3}{4}$ сун. $\frac{1}{4}$	Мечеть 1.
315	Ших-Амирѹ, д. влд. . .	при 8-й канавѣ изъ рч. ГѢК-чай.	21	63	41	ттр.	сун.	Мечеть 1.
316	Бинаслѹ, поч. кзн. . .	при 8-й канавѣ изъ рч. ГѢК-чай.	40	101	79	ттр.	сун.	Мечеть 1.
317	Кючегедѹ (Кючегедѹ) 1-е, д. кзн.	при 8-й канавѣ изъ рч. ГѢК-чай.	105	285	209	ттр.	шіят. $\frac{2}{3}$ сун. $\frac{1}{3}$	Мечетей 2.

БАКИНСКАЯ ГУБЕРНІЯ.—III. УѢЗДЪ ГЕЪЧАЙСКІЙ.

№	НАЗВАНІЕ НАСЕЛЕННЫХЪ МѢСТЪ.	ПОЛОЖЕНІЕ.	Число дворовъ.	Число жителей.		Полъ.	Вѣроисповѣданіе жителей.	Церкви и молитвенныя зданія; учебныя и благотворительныя заведенія; почтовыя станціи; армяны, базары, пристани, сабраники, заводы и т. п.
				М. П.	Ж. П.			
318	Кючекедѣй (Кючекедѣй) 2-е, д. влд.	при 8-й канавѣ изъ рч. Гѣк-чай.	39	106	87	ттр.	шият. $\frac{1}{2}$ сун.	Мечеть 1.
319	Пир-кендѣй, д. влд.	при 8-й канавѣ изъ рч. Гѣк-чай.	46	127	103	ттр.	сун. $\frac{1}{2}$	Мечеть 1.
320	Караджалѣ, д. влд.	при 8-й канавѣ изъ рч. Гѣк-чай.	156	440	374	ттр.	сун.	Мечеть 1.
321	Чахирлѣ, д. кзн.	при 9-й канавѣ изъ рч. Гѣк-чай.	145	433	409	ттр.	сун. $\frac{1}{2}$ шият. $\frac{1}{2}$	Мечеть 1.
322	Мусуслу, поч. кзн.	при 9-й канавѣ изъ рч. Гѣк-чай.	92	246	187	ттр.	сун. $\frac{1}{2}$	
323	Карабакжалъ, д. кзн.	при 10-й канавѣ изъ рч. Гѣк-чай (Хан-архи).	87	283	215	ттр.	сун.	Мечеть 1.
324	Кююлѣ - Шихилѣ, поч. кзн.	при 10-й канавѣ изъ рч. Гѣк-чай (Хан-архи).	111	196	141	ттр.	сун.	
325	Быгиръ, д. кзн.	при 10-й канавѣ (Хан - архи) изъ рч. Гѣк-чай.	166	514	421	ттр.	сун.	Мечеть 1.
326	Джир - Куртъ (Бюрт - Джиръ, Чар - Куртъ), д. кзн.	при 10-й канавѣ (Хан - архи) изъ рч. Гѣк-чай.	46	124	111	ттр.	шият.	Мечеть 1.
327	Альхас-оба 1-е (Алхасова), д. влд.	при 10-й канавѣ (Хан - архи) изъ рч. Гѣк-чай.	33	105	91	ттр.	сун.	Мечеть 1.
328	Альхас-оба 2-е (Алхасова), д. кзн.	при 10-й канавѣ (Хан - архи) изъ рч. Гѣк-чай.	70	165	126	ттр.	шият.	Мечеть 1.
329	Иичѣ, д. кзн.	при 10-й канавѣ (Хан - архи) изъ рч. Гѣк-чай.	123	327	317	ттр.	сун.	Мечеть 1.
330	Чай-архи, д. влд.	при 11-й канавѣ изъ рч. Гѣк-чай.	41	100	87	ттр.	сун.	Мечеть 1.
331	Хаджи Али-кендѣй (Г—), д. кзн. и влд.	при 11-й канавѣ изъ рч. Гѣк-чай.	36	84	74	ттр.	сун.	Мечеть 1.
332	Караманъ, д. кзн.	при 11-й канавѣ изъ рч. Гѣк-чай.	47	110	106	ттр.	сун.	Мечеть 1.
333	Бара-Хидиръ, д. кзн.	при 11-й канавѣ изъ рч. Гѣк-чай.	50	129	124	ттр.	сун.	Мечеть 1.
334	Шекеръ (Шакаръ), д. влд.	при 11-й канавѣ изъ рч. Гѣк-чай.	65	166	142	ттр.	шият. $\frac{3}{4}$	Мечеть 1.
335	Али-кендѣй, д. кзн.	при 11-й канавѣ изъ рч. Гѣк-чай.	44	96	90	ттр.	сун. $\frac{1}{4}$	Мечеть 1.
336	Вейсаллѣ, д. кзн.	при 11-й канавѣ изъ рч. Гѣк-чай.	40	86	64	ттр.	шият.	

БАКИНСКАЯ ГУБЕРНІЯ.—III. УѢЗДЪ ГѢКЧАЙСКІЙ.

№	НАЗВАНІЕ НАСЕЛЕННЫХЪ МѢСТЪ.	ПОЛОЖЕНІЕ.	Число дворовъ.	Число жителей.		Народностъ жителей.	Въроисповѣданіе жителей.	Церкви и молитвенныя зданія; учебныя и благотворительныя заведенія; почтовые станціи; армяны, бакары, пристаны, фабрики, заводы и т. п.
				м. п.	ж. п.			
337	Лек-Чицлагъ, д. влд.	при 12-й канавѣ изъ рч. Гѣк-чай.	153	412	324	ттр.	сун.	Мечеть 1.
338	Ялманъ, д. влд.	при 12-й канавѣ изъ рч. Гѣк-чай.	28	99	78	ттр.	сун.	Мечеть 1.
339	Мурты(Кобад-кышлагъ), д. кзн.	при 12-й канавѣ изъ рч. Гѣк-чай.	48	147	141	ттр.	сун.	
340	Вендовулъ (Вендевилъ, Вендаулъ), д. влд.	при 12-й канавѣ изъ рч. Гѣк-чай.	76	193	158	ттр.	сун.	Мечеть 1.
341	Альплатъ Мехти-бека (Алпювуть М—бека), д. влд.	при 12-й канавѣ изъ рч. Гѣк-чай.	143	405	311	ттр.	шіят. $\frac{2}{3}$ сун. $\frac{1}{3}$	Мечеть 1.
	Близъ нанавы, проведенной изъ рч. Турьян-чай.							
342	Каравелли-Ага-Мамедъ, коч. кзн.	на кышлагѣ Сагаб-диванъ, близъ лѣваго берега рч. Турьян-чай.	34	120	82	ттр.	шіят.	
343	Каравелли, коч. кзн.	тамъ-же.	35	162	120	ттр.	шіят.	
	Селенія Баргушетскаго пристаства. При р. Куръ.							
344	Мускурдъ, коч. кзн.	на лѣвомъ берегу р. Куры.	114	343	305	ттр.	сун.	
345	Зардобъ, д. кзн. ($\frac{1}{4}$) и влд. ($\frac{3}{4}$).	на лѣвомъ берегу р. Куры.	545	1332	1147	ттр.	сун. $\frac{1}{4}$ шіят. $\frac{3}{4}$	Мечетей 3. Провіантскій магазинъ.
346	Каравелли-Тантухъ, коч. кзн.	на лѣвомъ берегу р. Куры.	12	31	18	ттр.	шіят.	
347	Ляли-Ахмеддъ, коч. кзн.	на лѣвомъ берегу р. Куры.	131	336	275	ттр.	шіят.	
348	Алиджанлъ (Алиджан-бегав), коч. кзн.	на лѣвомъ берегу р. Куры.	27	77	57	ттр.	сун.	
	Въ уроч. Сарангева.							
349	Ильхычъ - Алиджанлъ, коч. кзн.	на западной границѣ деревень Чалы (№ 291) и Халадъ (№ 290).	23	75	45	ттр.	шіят.	

*) Зардобъ состоитъ изъ 17-ти отдѣленій. Главныя изъ нихъ носятъ названія: Зардобъ, Гендебиль, въ коихъ 363 дыма казенныхъ крестьянъ (897 душъ муж. п. и 782 ж. п.) и Гялма изъ 182 дворовъ (435 душъ муж. п. и 365 ж. п.) владѣльческихъ крестьянъ. Всѣ отдѣленія расположены на лѣвомъ берегу р. Куры и занимаютъ пространство по теченію рѣки около 50 верстъ.

БАКИНСКАЯ ГУБЕРНІЯ.—III. УѢЗДЪ ГѢКЧАЙСКОЙ.

№	НАЗВАНІЕ НАСЕЛЕННЫХЪ МѢСТЪ.	ПОЛОЖЕНІЕ.	Число дворовъ.	Число жителей.			Въроисповѣданіе жителей.	Церкви и молитвенныя зданія, учебныя и благотворительныя заведенія, почтовые станціи; ярмарки, базары, пристани; фабрики, заводы и т. п.
				М.	П.	Ж. П.		
350	На кышлагѣ Лени. Шихлу, коч. кзн. . . .	на кышлагѣ Лени.	7	15	11	ттр.	сун.	
351	На кышлагѣ Несрикёрпи. Ильхичи-Нахырчи, коч. кзн.	на кышлагѣ Несри.	25	74	60	ттр.	сун.	
352	Селенія Лагического приставства. При нанавяхъ, проведенныхъ изъ рч. Агричай. Каразак (Кюркенди, Бурткенди), д. кзн.	при канавѣ, проведенной изъ рч. Агричай, въ ущельѣ Дава-батанъ.	61	236	184	ттр.	шият.	Мечеть 1.
353	Каджаръ, д. влд. . . .	при канавѣ, проведенной изъ рч. Агричай, въ ущельѣ Дава-батанъ.	4	12	10	ттр.	шият.	
354	Еке-ханъ, д. кзн. . . .	при канавѣ, проведенной изъ родника Пир-диваръ.	34	86	78	ттр.	сун.	Мечеть 1.
355	Карамарьянъ русское, д. кзн.	при источникахъ Карамарьяны.	13	44	41	русс.	моп.	По субботамъ базаръ.
356	Карамарьянская почтовая станція.	при источникахъ Карамарьяны.	—	—	—	—	—	Пріемъ простой корреспонденціи.
357	Карамарьянъ татарское, д. кзн. При нанавяхъ, проведенныхъ изъ рч. Гердиман-чай.	при канавѣ, проведенной изъ родника Пир-диваръ.	120	342	248	ттр.	шият.	Мечетей 2.
358	Кюлюли русское, д. кзн.	при колодцѣ.	21	61	68	русс.	моп.	По пятницамъ базаръ.
359	Кюлюлинская почтовая станція.	при колодцѣ.	—	—	—	—	—	
360	Мускурлу-Герай-беку, д. влд.	при 1-й канавѣ, проведенной изъ рч. Гердиман-чай.	60	169	148	ттр.	сун.	Мечеть 1.

БАКИНСКАЯ ГУБЕРНІЯ.—III. УѢЗДЪ ГѢКТАЙСКІЙ.

№	НАЗВАНІЕ НАСЕЛЕННЫХЪ МѢСТЪ.	ПОЛОЖЕНІЕ.	Число дворовъ.	Число жителей.		Плотность жителей.	Въроисповѣданіе жителей.	Церкви и молитвенныя зданія; учебныя и благотворительныя заведенія, почтовые станціи; ярмарки, базары, приставы; фабрики, заводы и т. п.
				М. П.	Ж. П.			
361	Бадаллу (Бедаллы, Эюбеглу), д. влд.	при 1-й канавѣ, проведенной изъ рч. Гердиман-чай.	25	66	50	ттр.	сун.	
	Селенія Лагического приставства.							
	Въ области рч. Гердиман-чай.							
362	Заратъ, д. кзн.	подъ горою Гюштылы.	43	276	209	ттр.	сун.	
363	Химранъ (Зангы), д. кзн.	при рч. Занги-чай.	33	248	215	ттр.	сун.	Въ 1-й верстѣ отъ деревни, на западъ, на горѣ — вѣчные огни (Аташа).
364	Аганъ, д. кзн.	подъ горою Кабавдаги.	70	311	230	ттр.	шиит.	Выдѣлываніе желязныхъ сквородъ для хлѣбопеченія.
365	Хафт-асіабъ (Г —), д. кзн.	подъ горою Бин-Калъ, при родникѣ Гюиш-булагы.	156	670	564	ттр.	шиит.	
366	Лагачъ (Личъ), д. кзн.	подъ горою Ніякъ, при рч. Гердиманъ.	708	3122	2628	ттр.	шиит. 10 дв. сун.	Мечетей 6. Базаръ ежедневный. Ружейныя и мѣдные заводы.
367	Тулларъ, д. кзн.	при рч. Гердиманъ.	15	67	48	ттр.	сун.	
368	Джульянъ 1-й, д. кзн.	подъ горою Кубиджъ.	49	254	227	ттр.	сун.	Мечеть 1.
369	Дахаръ, д. кзн.	на возвышенности Дахаръ, при ручьѣ Джульянъ.	31	133	144	тат.	сун.	Мечеть 1. Вблизи горючіе газы.
370	Ваша, д. кзн.	подъ горою Оджанъ, при родникѣ Юсуб-булагы.	28	162	117	ттр.	сун.	
371	Мудри, д. кзн.	на возвышенности Кяель.	37	212	157	тат.	сун.	
372	Мачахъ, д. влд.	при рч. Гердиман-чай.	40	99	105	ттр.	сун.	Мечеть 1.
373	Декмедагилъды, д. влд.	при рч. Гердиман-чай.	18	35	30	арм.	гряз.	
374	Фетаглы, д. влд.	подъ горою Барвиуль.	29	131	118	арм.	гряз.	
375	Вели-бинъ, д. влд.	при родникѣ.	5	13	11	ттр.	сун.	

БАКИЯСЯЯ ГУБЕРНІЯ.—ІІІ. Увздъ ГѢКЧАЙСКІЙ.

№	НАЗВАНІЕ НАСЕЛЕННЫХЪ МѢСТЪ.	ПОЛОЖЕНІЕ.	Число дворовъ.	Число жителей.			Плотность жителей.	Варословіаніе жителей.	Церкви и молитвенныя здания; учебныя и благотворительныя заведенія; почтовыя станціи; армарны, базары, пристани; фабрики, заводы и т. п.
				М.	П.	Ж. П.			
376	Ак-булакъ, д. кзн.	при родникѣ Ак-булакъ.	18	62	48	арм.	грин.		
377	Герма-ханъ (Гермехан-лѣ), д. кзн.	въ урочищѣ Дузмешѣ, при родникѣ Герма-булакъ.	36	102	86	арм.	грин.		
378	Дахар-Нюгеді, д. влд.	подъ горою Касаны, при родникѣ.	41	93	78	ттр.	сун.		
379	Коша-кендъ, д. кзн.	надъ долиною Мержаъ, при родникѣ Коша-булакъ.	117	433	382	арм.	грин.	Церковь 1.	
380	Кельбендъ, д. кзн.	при рч. Куру-чай.	89	228	227	арм.	грин.	Церковь 1.	
381	Кешхуртъ, д. влд.	на подошвѣ горы Хорцоръ, при ключѣ Пари-булакъ.	132	466	402	арм.	грин.	Церковь 1.	
382	Туби-кендъ, д. кзн.	надъ ущельемъ Кур-чай, при родникѣ Туби-булакъ.	72	296	246	арм.	грин.	Церковь 1.	
383	Генза, д. кзн.	при родник. Гензе-булакъ и Гули-булакъ.	121	467	396	арм.	грин.	Церковь 1.	
384	Вала-Генза, д. кзн.	при родник. Гензе-булакъ и Гули-булакъ.	26	82	77	арм.	грин.		
	Въ области рч. Давабатан-чай, на долиинѣ Автаранъ (Гавтаранъ).								
385	Дизлѣ, д. влд.	въ долиинѣ Ушкундараск, при Ушкун-чай.	87	313	309	ттр.	сун.	Мечеть 1.	
386	Исманлѣ, д. влд.	на долиинѣ Харасѣ, при канавѣ изъ рч. Джульян-чай и Агри-чай.	177	473	483	ттр.	сун.	Мечеть. Базаръ по четвергамъ.	
387	Талыстанъ, д. влд.	при выходѣ изъ ущелья Кубанни-дара.	61	211	187	ттр.	сун.	Мечеть 1.	
388	Джульянъ 2-й, дер. влд.	при рч. Джульян-чай, при выходѣ изъ ущелья Джульян-дараск.	17	57	44	ттр.	сун.	Мечеть 1.	
389	Миджанъ, д. влд.	на долиинѣ Харасѣ, при канавѣ изъ рч. Джульян-чай.	68	258	193	ттр.	сун.	Мечеть 1.	
390	Казилѣ (Казалы), д. влд.	при рч. Агри-чай, въ долиинѣ Харасѣ.	20	60	41	ттр.	сун.	Мечеть 1.	

БАКИНСКАЯ ГУБЕРНІЯ.—III. Уездъ ГѢКЧАЙСКИЙ.

№	НАЗВАНІЕ НАСЕЛЕННЫХЪ МѢСТЪ.	ПОЛОЖЕНІЕ.	Число дворовъ.	Число жителей.		Народность жителей.	Въроисповѣданіе жителей.	Церкви и молитвенныя зданія, учебныя и благотворительныя заведенія; почтовыя станціи; ярмарки, базары, пристани; фабрики, заводы и т. п.
				М. П.	Ж. П.			
391	Балыпчагъ, д. влд. . . .	въ долинь Ахохъ, при ручьѣ Ахохъ.	70	179	193	ттр.	сун.	Мечеть 1.
392	Ханагъ, д. кзн.	на долинь Ахохъ.	17	64	63	ттр.	сун.	Мечеть 1.
393	Точка, д. влд.	при канавѣ, проведенной изъ рч. Гѣк-чай.	35	91	74	ттр.	сун.	Мечеть 1.
394	Гапуглѣ-Медиглѣ, (Медиглѣ-Гапуглѣ) д. кзн.	при рч. Гѣк-чай.	15	27	29	га .	сун.	
395	Енги-кендъ 2-й, д. кзн.	на скатѣ Давабатанской долины, при родникахъ.	107	377	315	арм.	григ.	Церковь 1.
396	Айшиг-Вайралъ (Эшиг-Вайралъ, Енги-кендъ 3-й), д. кзн.	на долинь Давабатанской, при рч. Давабатанъ.	38	165	124	ттр.	сун.	
397	Ванкъ, д. влд.	на оконечи. Гаестаранъ, при родникѣ Кара - булакъ.	171	510	428	арм.	григ.	Церковь 1.
398	Гапуглѣ-Гедойлѣ, д. кзн.	надъ рч. Гѣк-чай.	7	14	9	гап.	сун.	
399	Гапуглѣ - Имамлѣ, коч. кзн.	при рч. Гѣк-чай.	16	32	28	гап.	сун.	
400	Гапуглѣ-Кюрдъ, д. кзн.	при рч. Гѣк-чай.	26	85	66	гап.	сун.	
401	Рушан-кендъ. (Уруш—), д. кзн.	въ урочищѣ Гаестаранъ, при родникѣ Коша-булакъ.	64	211	177	арм.	григ.	Церковь 1.
402	Ивановка, д. кзн. . . .	въблизи Гаестаранъ, при двухъ прудкахъ и родникѣ Балык-булакъ.	112	395	355	русс.	мол.	
403	Бун-Енгиджа, д. влд. .	подъ горою Барнаулъ, при родникахъ Ших-булакъ и Зогады-булакъ.	174	578	472	ттр.	сун.	
404	Гапуглѣ - Нетес - Каджаръ, д. кзн.	на долинь Гаестаранъ, при канавѣ изъ рч. Агри-чай.	23	52	48	гап.	сун.	Мечеть 1.
405	Бирк-Гюваранъ, д. кзн.	на возвышенности Гюльгазаръ, при родникахъ.	45	121	106	арм.	григ.	
406	Биркъ, д. кзн.	на возвышенности Гюльгазаръ, при родникахъ Бузбулакъ и Гюмишбулакъ.	211	631	569	арм.	григ.	Церковь 1.

БАКИНСКАЯ ГУБЕРНІЯ.—III. Уездъ ГѢКЧАЙСКІЙ.

№	НАЗВАНІЕ НАСЕЛЕННЫХЪ МѢСТЪ.	ПОЛОЖЕНІЕ.	Число дворовъ.	Число жителей.			Народность жителей.	Въроисповѣданіе жителей.	Церкви и молитвенныя зданія; учебныя и благотворительныя заведенія; почтовыя станціи; ярмарки, базары, пристани; фабрики, заводы и т. п.
				М.	П.	Ж. П.			
407	Буртманш (Бурдмани), д. кзн.	на канавѣ изъ рч. Агри-чай.	105	344	322	ттр.	шиит.		
408	Ушталъ, д. кзн. . . .	при родникѣ Акбузакъ.	99	442	370	арм.	григ.	Церковь 1.	
409	Солтан-кендъ (Енгикендъ), д. кзн.	при родникѣ.	71	286	239	арм.	григ.	Церковь 1.	
410	Балагѣ, д. кзн. . . .	въ урочищѣ Гае-таранъ, при родникѣ Агна-бузакъ.	206	620	585	арм.	григ.	Церковь 1. Гончарное производство.	
411	Гауцугъ-Хаджи-Гатасилу, коч. кзн.	въ урочищѣ Гае-таранъ, при родникѣ.	27	79	54	гап.	сун.		
412	Хош-абадъ, д. влд. . .	на скатѣ Даваба-танской долины, при родникѣ.	8	34	38	арм.	григ.		
413	Гауцугъ-Мулла-Исаглу, д. кзн.	въ урочищѣ Гѣд-дарасъ, при родникѣ.	43	116	97	гап.	сун.		
414	Возавандъ, д. кзн. . .	вадъ рч. Гѣк-чай.	31	97	97	арм.	григ.	Церковь 1.	
415	Талышъ, д. влд. . . .	въ долину Даваба-танской, при канавѣ Агри-чай.	11	30	24	ттр.	сун.		
416	Гавтаранъ (Гафт—), д. кзн. (еврей, переселенцы изъ д. Муджи, Шемахинскаго уѣзда, № 104).	въ урочищѣ Гае-таранъ, при родникѣ.	83	220	218	евр.	іуд.		

IV. ДЖЕВАДСКІЙ УѢЗДЪ.

№	НАЗВАНІЕ НАСЕЛЕННЫХЪ МѢСТЪ.	ПОЛОЖЕНІЕ.	Число дворовъ.	Число жителей.			Плотность жителей.	Въроисполняе жителей.	Церкви и молитвенныя зданія, учебныя и благотворительныя заведенія, почтовые станціи; ярмарки, базары, пристани; фабрики, заводы и т. п.
				М. П.	Ж. П.	И.			
Въ шемахинскихъ предгорьяхъ.									
417	Кубалъ Вашир - бека, коч. кзн.	при рч. Пир-Сагать.	35	88	80	ттр.	шіт.		
418	Пашалу, коч. кзн.	при рч. Пир-Сагать.	45	143	123	ттр.	шіт.		
419	Шорбачъ, коч. кзн.	при рч. Пир-Сагать.	77	234	213	ттр.	шіт.		
420	Кубалъ - Ваза - огланъ, коч. кзн.	при рч. Пир-Сагать.	94	278	241	ттр.	шіт.		
421	Реджбарларъ (Рачб —), д. кзн.	при рч. Пир-Сагать.	165	449	417	ттр.	шіт.		
422	Навагъ (Муганлъ), д. кзн.	при рч. Пир-Сагать.	83	233	207	ттр.	шіт.		
423	Кудъ, отсел. кзн. д. Навагъ, № 424.	при рч. Пир-Сагать.	82	226	197	ттр.	суи.		
424	Навагъ, д. кзн.	при рч. Пир-Сагать.	94	222	190	ттр.	суи.		
425	Пашалинская почтовая станція.	между горами Комалади и Харамидаги, на почтовой дорогѣ изъ Шемахи въ Сальяны.	—	—	—	—	—		
426	Джагирлъ, коч. кзн.	на скатѣ горы Харамидаги.	67	193	161	ттр.	шіт.		
427	Текле - Хаджи - Мамед - Хусейнъ, коч. кзн.	на скатѣ горы Харамидаги.	249	708	583	ттр.	суи.		
428	Текле - Мирва - Баба, коч. кзн.	на скатѣ горы Харамидаги.	105	322	219	ттр.	суи.		
429	Хидырлъ, коч. кзн.	у подошвы горы Мишовъ.	61	214	188	ттр.	суи.		
430	Чаловлъ, коч. кзн.	между горами Мишовъ и Каммагъ.	81	393	346	ттр.	суи.		

БАКИНСКАЯ ГУБЕРНІЯ.—IV. Уездъ Джевадскій.

№	НАЗВАНІЕ НАСЕЛЕННЫХЪ МѢСТЪ.	ПОЛОЖЕНІЕ.	Число дворовъ.	Число жи-телей.		Народность жите-лей.	Въроисповѣданіе жителей.	Церкви и молитвенныя зданія, учебныя и благотвори-тельные заведенія, почтовыя станціи; армарки, базары, пристани; фабрики, заводы и т. п.
				М. П.	Ж. П.			
	На равнинѣ между ше-махинскими предгорьями и р. Курюю — до Каспійскаго моря.							
431	Каравелли Вагид-бека, коч. кзн.	въ сѣверной части равнины.	52	138	116	ттр.	сун.	
432	Мелик - багъ Саид-бека (Мелик-бегли—), коч. влд.	близъ р. Курю, въ западной оконечности равнины.	27	106	73	ттр.	шіит.	
433	Вагирлы, коч. кзн. . .	въ сѣверной части равнины.	50	167	126	ттр.	сун.	
434	Овджалы (Овджузы), коч. кзн.	въ сѣверной части равнины.	74	257	213	ттр.	сун.	
435	Хаджи-Кадырлы (Г—), коч. кзн.	въ сѣверной части равнины.	57	191	150	ттр.	шіит.	
436	Гебели-Ахтачи (Ахтачи-Гягялы, Ахтачи 4-е), коч. кзн.	въ сѣверной части равнины.	120	356	354	ттр.	сун.	
437	Рагим-Агалы (Эльдалагалы), коч. кзн.	въ сѣверной части равнины.	61	171	165	ттр.	шіит.	
438	Даштамир - беглы, коч. кзн.	въ сѣверной части равнины.	9	24	17	ттр.	сун.	
439	Дегмедегаллы (Дагмя-дагмелды), коч. кзн.	въ сѣверной части равнины.	14	42	36	ттр.	шіит.	
440	Араб-ушагы, коч. кзн. . .	въ сѣверной части равнины.	51	186	142	ттр.	сун.	
441	Сигирлы, коч. кзн. . .	близъ рощи Сѣгют-Сигирлы, при рч. Ах-су.	84	257	238	ттр.	сун.	
442	Падар - Хаджи - Алимъ, коч. кзн.	близъ большой проселочной дороги изъ Ах-су къ Аджи-Кабудской станціи.	220	788	530	ттр.	сун.	
443	Кубли-кенды, коч. кзн.	къ сѣверу отъ Джевада, при Черной рѣчкѣ.	33	111	95	ттр.	шіит.	
444	Возавандъ (—венды), коч. кзн.	къ сѣверу отъ Джевада, при Черной рѣчкѣ.	64	137	90	ттр.	шіит.	
445	Араб-Абдул-Керимъ 1-е, коч. кзн.	къ сѣверу отъ Джевада.	172	369	282	ттр.	шіит.	

БАКИНСКАЯ ГУБЕРНІЯ.—IV. УЗЪДЪ ДЖЕВАДСКІЙ.

№	НАЗВАНІЕ НАСЕЛЕННЫХЪ МѢСТЪ.	ПОЛОЖЕНІЕ.	Число дворовъ.	Число жителей.		Народности и телек.	Въроисповѣданіе жителей.	Церкви и молитвенныя зданія; учебныя и благотворительныя заведенія; почтовыя станціи; ярмарки, базары, пристани; фабрики, заводы и т. п.
				М. П.	Ж. П.			
446	Араб-Абдул-Каримъ 2-е, коч. кзн.	къ сѣверу отъ Джевада.	134	365	288	ттр.	шіит.	
447	Запгенѣ, коч. кзн. . .	къ сѣверу отъ Джевада, при Черной рѣчкѣ.	22	71	73	ттр.	суя.	
448	Чирагалу, коч. кзн. . .	къ сѣверу отъ Джевада, при Черной рѣчкѣ.	63	189	163	ттр.	шіит.	
449	Ахтаци - Султан - бекъ (Юлчи-беглу), д. кзн.	къ сѣверу отъ Джевада, при Курь, выше Джевада.	53	130	125	ттр.	шіит.	
450	Рагимлу, коч. кзн. . .	близъ р. Курь.	70	158	124	ттр.	шіит.	
451	Ковларь, коч. кзн. . .	близъ Курь, ниже Джевада.	94	296	243	ттр.	шіит.	
452	Араб-Мамед-Агалу, коч. кзн. (исключительно изъ людей неподатнаго сословія, почему и не обозначено въ камеральномъ описаніи).	близъ р. Курь, ниже Джевада.	(16)	(39)	(45)	ттр.	шіит.	
453	Бюланѣ (Ю—), коч. кзн.	близъ р. Курь, ниже Джевада.	286	1045	234	ттр.	шіит.	
454	Бараганлу - Герруеъ, коч. кзн.	близъ р. Курь, ниже Джевада.	210	555	362	ттр.	шіит.	
455	Талышъ 1-й, коч. кзн. .	близъ р. Курь, ниже Джевада.	46	148	127	ттр.	шіит.	
456	Хилѣ, коч. кзн.	на дорогѣ изъ Аджи-Кабула въ Ахсу.	68	242	201	ттр.	шіит.	
457	Аджи-Кабульская почтовая станція.	на Шемахино-Сальянской почтовой дорогѣ, при оверъ Аджи-Кабуль въ 74½ верст. отъ г. Шемахи, 45 в. отъ Сальянъ.	—	—	—	—	—	
458	Барайманлу, коч. кзн. .	въ южной части равнины, ниже Божьяго промысла.	43	160	138	ттр.	шіит.	

*) Цифры эти сообщены намъ жезтнымъ уздымъ начальникомъ въ 1869 г. Новыхъ не имѣемъ.

БАКИНСКАЯ ГУБЕРНІЯ.—IV. УѢЗДЪ ДЖЕВАДСКІЙ.

№	НАЗВАНІЕ НАСЕЛЕННЫХЪ МѢСТЪ.	ПОЛОЖЕНІЕ.	Число дворовъ.	Число жи-телей.		Народность жи-телей.	Въроисповѣданіе жителей.	Церкви и молитвенныя зданія; учебныя и благотвори-тельные заведенія; почтовыя станціи; ярма-ки, базары, пристани; фабрики, заводы и т. п.
				М.	Ж. П.			
	По лѣвому берегу р. Куры, ниже слиянія съ нею р. Аракса.							
	А) ВѢЩЕ РАЗВѢТВЛЕ-НІЯ Р. КУРЫ.							
459	Нарлыкъ, ватага . . .	при р. Куръ.	—	—	—	—	—	
460	Туркедй, отсел. кзн. дер. Джевадъ, № 462.	при р. Куръ.	—	—	—	ттр.	шіт.	
461	Джевадская ватага . . .	при р. Куръ.	—	—	—	—	—	
462	Джевадъ (Джевадъ), д. кзн.	при р. Куръ.	135	471	366	ттр.	шіт.	Медресѣ, школа, въ ко-торой совершается и богослуженіе, 1.
463	Дабалгаръ (Балван-Да-балгаръ), д. кзн.	при р. Куръ.	15	56	50	ттр.	шіт.	
464	Карадѣ, д. кзн. . . .	при р. Куръ.	20	67	47	ттр.	шіт.	Медресѣ 1.
465	Сурра, д. кзн.	при р. Куръ.	54	167	137	ттр.	шіт.	Медресѣ 1.
466	Енги-кендъ, д. кзн. . . .	при р. Куръ.	54	192	211	ттр.	сун.	Медресѣ 1.
467	Кавиллѣ (Кивиллы), д. кзн.	при р. Куръ.	47	161	148	ттр.	сун.	Медресѣ 1.
468	Бурузама, д. кзн. . . .	при р. Куръ.	62	147	128	ттр.	шіт.	Медресѣ 1.
469	Абдульянъ, д. кзн. . . .	при р. Куръ.	116	323	259	ттр.	шіт.	
470	Талышъ 2-й, д. кзн. . . .	при р. Куръ.	44	112	130	ттр.	шіт.	
471	Мейниманъ, д. кзн. . . .	при р. Куръ.	54	158	136	ттр.	шіт.	
472	Ковратлиевская ватага.	при р. Куръ.	—	—	—	—	—	
473	Мирзали-кендъ, д. кзн. (образовалось изъ коч. Хиль, № 456).	при р. Куръ.	117	370	333	ттр.	шіт.	
474	Абуль-Касумлѣ (Абюль-Касымлы), д. кзн.	при р. Куръ, близъ стока Ад-жи - Кабульскаго озера — Кушъ - холь.	72	232	202	ттр.	сун.	
475	Зубовская ватага . . .	при р. Куръ.	—	—	—	—	—	
476	Удуллу, отд. шемахискаго кзн. коч., № 104.	при рч. Пир-Са-гетъ, близъ Паша-лиевской станціи (недавно переселилось).	31	82	64	ттр.	шіт.	

БАКИНСКАЯ ГУБЕРНІЯ.—IV. УѢЗДЪ ДЖЕВДАДСКІЙ.

№	НАЗВАНІЕ НАСЕЛЕННЫХЪ МѢСТЪ.	ПОЛОЖЕНІЕ.	Число дворовъ.	Число жителей.		Народность жителей.	Вѣроисповѣданіе жителей.	Церкви и молитвенныя зданія; учебныя и благотворительныя заведенія; почтовыя станціи; ярмарки, базары, пристани; фабрики, заводы и т. п.
				М. П.	Ж. П.			
477	Барачалинская почтовая станція.	при р. Куръ.	—	—	—	—	—	
478	Ших-Али-беглу, д. кзн.	въ 7-ми верстахъ къ востоку отъ р. Буры.	44	171	137	ттр.	шіит.	
479	Халаджъ (бывшаго Сальнискаго магала), д. кзн.	между Шемахиною почтовою дорогою и р. Курюю.	254	761	701	ттр.	шіит.	
480	Сейданъ, д. кзн.	между почтовою дорогою и р. Курюю.	29	98	69	ттр.	шіит.	
481	Пиратманская ватага.	при р. Куръ, близъ почтовой дороги.	—	—	—	—	—	
482	Генджеали - Пиратманъ (Пиратманъ - Бенджеалу), дер. кзн. (соединены 2 деревни).	при р. Куръ, близъ почтовой дороги.	42	127	120	ттр.	шіит.	
483	Сулейман-кендъ, д. кзн. (являе водворившаяся изъ кзн. дер. Чуханлу, № 81 Шем. у.).	при р. Куръ и Шемахинской почтовой дорогѣ.	48	175	148	ттр.	$\frac{1}{4}$ шіит. $\frac{3}{4}$ сун.	
В) НИЖЕ РАЗВѢТЛЕНІЯ Р. КУРЪ.								
484	Пирабба, дер. кзн. (отдѣлялась отъ дер. Ашага-Сурра, № 499).	на лѣвомъ берегу р. Куръ.	28	112	105	ттр.	шіит.	
485	Каралу-Казвинлѣ, д. кзн.	при р. Куръ.	33	121	113	ттр.	шіит.	
486	Кадымъ-кендъ, отсел. кзн. деревни № № 502.	при р. Куръ.	65	267	238	ттр.	шіит.	
487	Николаевская ватага.	при р. Куръ.	—	—	—	—	—	
488	Вожій Промыселъ, ватага.	при р. Куръ.	*)	(193)	(53)	—	—	Православн. церковь. Лазаретъ.
489	Татара-Меглѣ, отсел. кзн. деревни Хиллѣ, № 505.	при р. Буры.	36	170	160	ттр.	шіит.	
490	Дамир-беглѣ, отсел. кзн. деревни Хиллѣ, № 505.	при р. Куръ.	—	—	—	—	—	
591	Усть-Гуринская карантинно-таможенная застава 3-го разряда (Съверно-Восточный Банкъ).	при р. Куръ.	—	—	—	—	—	

*) Въ Спискѣ нас. мѣстъ Бак. губ. 1870 г. значится это число населенія. Новыхъ свѣдѣній намъ не сообщено.

БАКИНСКАЯ ГУБЕРНІЯ.—IV. УѢЗДЪ ДЖЕВАДСКІЙ.

№	НАЗВАНІЕ НАСЕЛЕННЫХЪ МѢСТЪ.	ПОЛОЖЕНІЕ.	Число дворовъ.	Число жителей.		Народность жителей.	Въроисповѣданіе жителей.	Церкви и молитвенныя зданія, учебныя и благотворительныя заведенія, почтовыя станціи; ярмарки, базары, пристани; фабрики, заводы и т. п.
				М. П.	Ж. П.			
492	Ивановская ватага. . . Въ дельтѣ Куры, на т. н. Сальянскомъ островѣ. А) ПО ЛѢВОЙ СТОРОНѢ р. Куры.	при Каспійскомъ морѣ.	—	—	—	—	—	
493	Каракашлу, д. влд. . .	при р. Куръ.	115	335	263	ттр.	шіит.	Медресѣ, — школа, въ которой совершается и богослуженіе, 1.
494	Бешталу, д. кзн. . . .	при р. Куръ.	30	124	89	ттр.	шіит.	
495	Яхши-кендъ, д. кзн. . .	при р. Куръ.	44	134	123	ттр.	шіит.	
496	Сендляръ, отесл. кзн. д. Араб - жардаш - беглу, № 497.	при р. Куръ.	31	98	74	ттр.	шіит.	
497	Араб-жардаш-беглу, д. кзн.	при р. Куръ.	91	373	250	ттр.	шіит.	
498	Араб - Вабир - ханлу, д. кзн.	при р. Куръ.	53	163	118	ттр.	шіит.	
499	Ашагъ-Сурра (т. е. Сурра нижняя), д. кзн.	при р. Куръ.	51	189	164	ттр.	шіит.	Медресѣ 1.
500	Сарванъ, д. кзн. . . .	при р. Куръ.	33	120	87	ттр.	шіит.	
501	Баралу - Казвинлу 1-е, д. кзн.	при р. Куръ.	95	359	292	ттр.	шіит.	
502	Кадмий-кендъ, д. кзн.	при р. Куръ.	65	267	238	ттр.	шіит.	
503	Бараяманлу (К—Камелды), д. кзн.	при р. Куръ.	50	165	82	ттр.	шіит.	
504	Хош - чобанлу (Ханчобанлы Сальянского магала), д. кзн.	при р. Куръ.	80	336	276	ттр.	шіит.	
505	Хиллу (Сальянского магала), д. кзн.	недалеко отъ р. Куры.	87	374	320	ттр.	шіит.	
506	Баллуджа (Валлуджа), д. кзн.	недалеко отъ р. Куры.	35	126	127	ттр.	шіит.	
507	Баятъ (Воятъ), д. кзн.	недалеко отъ р. Куры.	45	201	175	ттр.	шіит.	
508	Каравеллу, кот. кзн. . .	при курганѣ Гюмбули-таша (Сюмбули-таша?), въ урочищѣ Дудзагъ.	35	153	135	ттр.	шіит.	
509	Орьятъ, дер. кзн. (выдѣлится къ дер. Воятъ, № 507).	близъ Усть-Курыаскаго Баяна.	45	221	123	ттр.	шіит.	

БАКИНСКАЯ ГУБЕРНІЯ.—IV. УѢЗДЪ ДЖЕВАНСКІЙ.

№	НАЗВАНІЕ НАСЕЛЕННЫХЪ МѢСТЪ.	ПОЛОЖЕНІЕ.	Число дворовъ.	Число жи-телей.		Народность жи-телей.	Разноповѣденіе жителей.	Церкви и молитвенныя зданія; учебныя и благотвори-тельные заведенія; почтовыя станціи; ярмарки, базары, пристани; фабрики, заводы и т. п.
				М.	Ж. П.			
	Б) ПО Р. АКУШѢ.							
510	Арбатанъ, д. кзн.	близъ лѣваго берега р. Акуши.	52	210	175	ттр.	шіт.	
511	Марышлу, д. кзн.	на лѣвомъ берегу р. Акуши.	53	234	181	ттр.	шіт.	Мекдресъ — школа, въ которой совершается и богослуженіе, 1.
512	Сонд - Садыглу, отсел. кзн. д. Марышлу, № 511.	на лѣвомъ берегу р. Акуши.	—	—	—	ттр.	шіт.	
513	Бувчи- (Говчи-) кендъ, дер. кзн.	на лѣвомъ берегу р. Акуши.	32	141	119	ттр.	шіт.	
514	Кнынд-агаджъ, д. влд.	на лѣвомъ берегу р. Акуши.	10	37	21	ттр.	шіт.	
515	Сарванъ, отсел. кзн. д.	на лѣвомъ берегу р. Акуши.	—	—	—	ттр.	шіт.	
516	Таза-кендъ, д. кзн.	на лѣвомъ берегу р. Акуши.	101	429	273	ттр.	шіт.	
517	Акушинская ватага.	на лѣвомъ берегу р. Акуши.	—	—	—	—	—	
518	Дай-кендъ, отсел. кзн. д. Таза кендъ, № 516.	на лѣвомъ берегу р. Акуши.	—	—	—	ттр.	шіт.	
519	Шорсулұ, д. кзн.	на лѣвомъ берегу р. Акуши.	145	629	555	ттр.	шіт.	
520	Хан-Мамедлұ, отс. кзн. дер. Шорсулұ, № 519.	на лѣвомъ берегу р. Аракса.	—	—	—	ттр.	шіт.	
521	Рамазанлұ, отс. кзн. дер. Шорсулұ, № 519.	на лѣвомъ берегу р. Аракса.	—	—	—	ттр.	шіт.	
	В) ПРИ РУКАВАХЪ Р. АКУШИ.							
522	Кербалай-Мурса - Булй, отсел. кзн. дер. Шорсулұ, № 519.	при рукавѣ Ягарджа-холъ (Яглыджа-холъ).	—	—	—	ттр.	шіт.	
523	Юл-Були-кендъ, отсел. кзн. дер. Шорсулұ, № 516.	при рукавѣ Ягарджа-холъ (Яглыджа-холъ).	—	—	—	ттр.	шіт.	
524	Ново-Ивановка, д. кзн. съ отселками Барабуджагъ и Джѣванлу.	при рукавахъ Ягарджа-холъ (Яглыджа - холъ) и Бурбаны-холъ.	89 97	190 232	170 281	рус. ттр.	молоч. я субб. шіт.	
525	Реджеб - Али-кендъ, отсел. кзн. дер. Бачаг-кендъ, № 526.	при рукавѣ Курбаны-холъ.	—	—	—	ттр.	шіт.	

БАКИНСКАЯ ГУБЕРНІЯ.—IV. Уѣздъ ДЖЕВАДСКІЙ.

№	НАЗВАНІЕ НАСЕЛЕННЫХЪ МѢСТЪ.	ПОЛОЖЕНІЕ.	Число дворовъ.	Число жителей.		Народность жителей.	Варошное население.	Церкви и молитвенныя зданія; учебныя и благотворительныя заведенія; почтовыя станціи; ярмарки, базары, пристаяи; фабрики, заводы и т. п.
				М. П.	Ж. П.			
526	Качаг-кендѣ (Кербелай-Халиллу), д. кзн.	при р. Армянкѣ (Дезги-холъ).	107	484	393	ттр.	штѣт.	Медресѣ — школа, въ которой совершается и богослуженіе, 1.
527	Гетгерей, отсел. кзн. дер. Качаг-кендѣ, № 526.	на лѣвомъ берегу р. Армянки (Дезги-холъ).	—	—	—	ттр.	штѣт.	
Въ треугольникѣ между рр. Курюю и Арансомъ.								
528	Олтанскій корд. постъ.	на лѣвомъ берегу р. Аракса.	—	—	—	—	—	
529	Чаманлу (Чи—), коч. влд.	на лѣвомъ берегу р. Аракса.	68	222	154	ттр.	штѣт.	
530	Едды-бульгескій корд. постъ.	на лѣвомъ берегу р. Аракса.	—	—	—	—	—	
531	Халаджъ, (бывшаго Кербелинскаго магада), дер. влд.	на лѣвомъ берегу р. Аракса.	76	399	286	ттр.	штѣт.	
532	Каракевендеклу, коч. влд.	на лѣвомъ берегу р. Аракса.	74	248	206	шахс.	штѣт.	
533	Нир-Эйватлу, коч. влд.	на лѣвомъ берегу р. Аракса.	14	50	50	шахс.	штѣт.	
534	Бадырлу, коч. влд. . .	на лѣвомъ берегу р. Аракса.	6	24	20	шахс.	штѣт.	
535	Карадонгисскій кордонный постъ.	на лѣвомъ берегу р. Аракса.	—	—	—	—	—	
536	Зейнал - Абидин - беглу, (Хаджи-Вабалу), коч. влд.	на лѣвомъ берегу р. Аракса.	12	52	41	шахс. ттр.	штѣт. —	
537	Ага-Ханлу, коч. влд. . .	на лѣвомъ берегу р. Аракса.	48	165	149	шахс. ттр.	штѣт. $\frac{2}{3}$ сун. $\frac{1}{3}$	
538	Джабирлу, отсел. влд. коч. Ага-Ханлу, № 537.	недалеко отъ р. Курю.	—	—	—	шахс. ттр.	штѣт.	
539	Карадонгисская ватага.	на лѣвомъ берегу р. Аракса.	—	—	—	—	—	
540	Бара-Карадонлу, д. влд.	на лѣвомъ берегу р. Аракса.	22	65	37	шахс. ттр.	штѣт.	
541	Расуллу (Ирасуллу), дер. влд.	на лѣвомъ берегу р. Аракса.	51	158	119	шахс. ттр.	штѣт.	
542	Гюгарры (Гетгарлу, Геарлу), д. влд.	на лѣвомъ берегу р. Аракса.	34	102	87	шахс. ттр.	штѣт.	

БАКИНСКАЯ ГУБЕРНІЯ.—IV. Уѣздъ ДЖЕВАДСКІЙ.

№	НАЗВАНІЕ НАСЕЛЕННЫХЪ МѢСТЪ.	ПОЛОЖЕНІЕ.	Число дворовъ.	Число жителей.		Плотность жителей.	Всего населеніе жителей.	Первая и молитвенныя здания, учебныя и благотворительныя заведенія; почтовые станціи; армарки, базары, пристани; фабрики, заводы и т. п.
				М. П.	Ж. П.			
543	Чахаръ (Карадонлұ-Чагаръ), д. влд.	на лѣвомъ берегу р. Аракса.	43	115	91	шахе. ттр.	шіат. —	
544	Ялаванджъ Верхн., дер. влд.	на лѣвомъ берегу р. Аракса.	15	53	54	шахе. ттр.	шіат. —	
545	Ялаванджъ Нижній, дер. влд.	на лѣвомъ берегу р. Аракса.	7	19	12	ттр.	шіат.	
546	Отуз-ийъ Верхнее, дер. влд.	на лѣвомъ берегу р. Аракса.	32	113	90	шахе. ттр.	шіат. —	
547	Караляръ Верхній, дер. влд.	на лѣвомъ берегу р. Аракса.	26	72	60	шахе. ттр.	шіат. —	
548	Ханлугъ (Джевад-Ханлұ), д. влд.	на лѣвомъ берегу р. Аракса.	69	233	185	шахе. ттр.	шіат. (3/4) сунн. (1/4)	
549	Мюршудлұ, отд. влд. дер. Ханлугъ, № 548.	на лѣвомъ берегу р. Аракса.	—	—	—	шахе. ттр.	шіат.	
550	Насырлұ, д. влд. . . .	на лѣвомъ берегу р. Аракса.	9	37	27	ттр.	шіат.	
551	Халъфалұ, д. влд. . .	на лѣвомъ берегу р. Аракса.	41	82	48	ттр.	шіат.	
552	Минахорлұ (Караведлай 1-е), д. влд.	на лѣвомъ берегу р. Аракса.	31	116	115	ттр.	шіат.	
553	Хаджи-Касумлұ (Хаджи-Касум-беглұ, Г—), д. влд.	на лѣвомъ берегу р. Аракса.	11	50	28	ттр.	шіат.	Медресѣ — школа, въ которой совершается и богослуженіе, 1.
554	Берамлұ (Барамакъ Мустафа-Ханлинскаго магалъ), д. влд.	на лѣвомъ берегу р. Аракса.	16	68	41	ттр.	шіат.	
555	Мазралұ Верхнее, д. влд.	на лѣвомъ берегу р. Аракса.	17	74	66	ттр.	шіат.	
556	Кемаллұ (Каманлы), д. влд.	на лѣвомъ берегу р. Аракса.	10	41	31	ттр.	шіат.	
557	Ахунд-Касымли, д. кан.	на лѣвомъ берегу р. Аракса.	3	12	9	ттр.	шіат.	
558	Мусалұ, д. влд. . . .	на лѣвомъ берегу р. Аракса.	18	51	38	ттр.	шіат.	
559	Делиляръ (Али-Мирза-беглұ, Дяларъ), д. влд.	на лѣвомъ берегу р. Аракса.	40	143	103	ттр.	шіат.	Медресѣ 1.
560	Текла (Текля 3-я), д. кан.	близъ кургана Аджигумъ.	55	249	209	ттр.	шіат.	
561	Муртулұ, отд. кан. коч. Текла 2-я, № 562.	въ сѣверной части Карабагской степи, недалеко отъ р. Аракса.	—	—	—	ттр.	шіат.	

БАКИНСКАЯ ГУБЕРНІЯ.—IV. УѢЗДЪ ДЖЕВАДСКІЙ.

№	НАЗВАНІЕ НАСЕЛЕННЫХЪ МѢСТЪ.	ПОЛОЖЕНІЕ.	Число дворовъ.	Число жителей.		Плотность жителей.	Варошное население.	Церкви и молитвенныя зданія; учебныя и благотворительныя заведенія; почтовыя станціи; ярмарки, базары, пристани, фабрики, заводы и т. п.
				м. п.	ж. п.			
562	Текла 2-я Амир-Алиляръ, коч. кзн.	въ северной части Карабагской степи, недалеко отъ р. Аракса.	118	743	567	ттр.	шіт.	
563	Муганлы, коч. кзн.	въ северной части Карабагской степи, недалеко отъ р. Аракса.	266	1041	938	ттр.	шіт.	
564	Текла (Текла 1-я), коч. кзн.	въ северной части Карабагской степи, недалеко отъ р. Аракса.	281	1465	1053	ттр.	шіт.	
565	Эгри-бужагъ (Мир-Касум-беглу), д. влд.	на правомъ берегу р. Куры.	67	190	152	ттр.	шіт.	
566	Сейляръ, отсел. кзн. д. Балагаины, № 593.	на правомъ берегу р. Куры.	—	—	—	ттр.	шіт.	
На Муганской степи близъ р. Аракса.								
567	Чахирлу, д. кзн.	на правомъ берегу р. Аракса.	27	88	54	шахс. ттр.	шіт. —	
568	Чахирлу-Сейляръ, дер. влд. (выдѣлилась изъ № 567).	на правомъ берегу р. Аракса.	31	98	74	шахс. ттр.	шіт. —	
569	Шам-Мамед-ушагъ, отсел. дер. Ага-Ханлу, № 537.	на правомъ берегу р. Аракса.	—	—	—	шахс. ттр.	шіт. суви. (1/3)	
570	Мавралу (Нижнее), дер. влд.	на правомъ берегу р. Аракса.	14	56	45	шахс. ттр.	шіт. —	
571	Имам - Кули-беглу, дер. влд.	на правомъ берегу р. Аракса.	14	35	42	шахс. ттр.	шіт. —	
572	Султан-Мурадлу (Мешед-У.-М.), д. влд.	на правомъ берегу р. Аракса.	13	38	25	ттр.	шіт.	
573	Караляръ (Нижній), д. влд.	на правомъ берегу р. Аракса.	52	161	147	ттр.	шіт.	
574	Ахмед-ушаги, д. влд.	на правомъ берегу р. Аракса.	6	28	28	ттр.	шіт.	
575	Отуз-икъ, д. влд.	на правомъ берегу р. Аракса.	39	113	67	ттр.	шіт.	
576	Емишлу (Эмишлы), дер. влд.	на правомъ берегу р. Аракса.	17	62	38	ттр.	шіт.	
577	Баджирванъ (Неджеф-беглу), д. влд.	на правомъ берегу р. Аракса.	14	53	32	ттр.	шіт.	

БАКИНСКАЯ ГУБЕРНІЯ.—IV. УѢЗДЪ ДЖЕВАНСКІЙ.

№	НАЗВАНІЕ НАСЕЛЕННЫХЪ МѢСТЪ.	ПОЛОЖЕНІЕ.	Число дворовъ.	Число жи-телей.		Народность жи-телей.	Вырожденіе жителей.	Церкви и молитвенныя зданія; учебныя и благотвори-ельныя заведенія; почтовыя станціи; ярмар-ки, базары, приставы, фабрики, заводы и т. п.
				М. П.	Ж. П.			
578	Хош-Чобанлұ (Хан-Чо-банлұ Мустафа-Хан-ляйскаго магалы), д. влд.	на правомъ бере-гу р. Аракса.	19	56	48	ттр.	шіт.	
579	Арабли (Улуджаларъ), часть влд. коч. Ара-блұ.	на правомъ бере-гу р. Аракса.	24	56	26	ттр.	шіт.	
580	Мурсаллй Верхнее(Мюр-саллұ), д. кзн.	на правомъ бере-гу р. Аракса.	32	115	94	ттр.	шіт.	
581	Каракашлұ, д. кзн.	на правомъ бере-гу р. Аракса.	18	48	45	ттр.	шіт.	
582	Бараларъ (Верхній), д. кзн.	на правомъ бере-гу р. Аракса.	38	140	131	ттр.	шіт.	
583	Гюмющй, д. кзн.	на правомъ бере-гу р. Аракса.	11	41	40	ттр.	шіт.	
584	Кунган - Караджаларъ, д. влд.	на правомъ бере-гу р. Аракса.	22	78	78	ттр.	шіт.	
585	Поти-Беглұ, д. кзн.	на правомъ бере-гу р. Аракса.	27	83	67	ттр.	шіт.	
586	Али-Султанлұ, д. кзн.	на правомъ бере-гу р. Аракса.	38	118	123	ттр.	шіт.	
587	Мулла-Ваналұ (Мо—), д. кзн.	на правомъ бере-гу р. Аракса.	45	130	130	ттр.	шіт.	Медресѣ — школа, въ которой совершается и богослуженіе, 1.
588	Саадлұ (Саатлы), д. кзн.	на правомъ бере-гу р. Аракса.	25	74	68	ттр.	шіт.	
589	Мулдай (Мо—), д. кзн.	на правомъ бере-гу р. Аракса.	23	71	59	ттр.	шіт.	
590	Мянбанлұ, д. кзн.	на правомъ бере-гу р. Аракса.	20	73	35	ттр.	шіт.	
591	Караглы, д. кзн.	на правомъ бере-гу р. Аракса.	65	248	170	ттр.	шіт.	Медресѣ 1.
592	{ объ эти дер. соединены въ одну. Дженгенъ (Мустафа-Беглұ), отсел. дер. Караглы.	на правомъ бере-гу р. Аракса.	—	—	—	—	—	
593	Калагайны, д. кзн. На Мугани, ниже сое-диненія Аракса съ Ку-рою.	на правомъ бере-гу р. Аракса.	76	285	248	ттр.	шіт.	Медресѣ 1.
594	Совгушанъ (Сухоушанъ), д. кзн.	при р. Буръ.	22	94	76	ттр.	шіт.	

БАКИНСКАЯ ГУБЕРНІЯ.—IV. УѢЗДЪ ДЖЕВАДСКІЙ.

№	НАЗВАНІЕ НАСЕЛЕННЫХЪ МѢСТЪ.	ПОЛОЖЕНІЕ.	Число дворовъ.	Число жи-телей.		Народность жи-телей.	Барометрическое вы-сота.	Церкви и молитвенныя зданія; учебныя и благотвори-тельные заведенія; почтовые станціи; арма-ри, базары, пристани, фабрики, заводы и т. п.
				М.	П. Ж. П.			
595	Кюр-кенды (Кюрт-к—), д. кан.	при р. Куръ.	37	144	133	ттр.	шіт.	
596	Мамислау, д. кан. . . .	при р. Куръ.	41	153	119	ттр.	шіт.	
597	Караляръ (Нижній), д. кан.	при р. Куръ.	34	113	88	ттр.	шіт.	
598	Мюрсаулу (Мурсали Нижній), д. кан.	при р. Куръ.	37	147	115	ттр.	шіт.	
599	Улуджаулу, д. кан. . .	при р. Куръ.	41	147	154	ттр.	шіт.	
600	Булдукъ, д. кан. . . .	при р. Куръ.	51	195	167	ттр.	шіт.	
601	Хашим-ханлу (Г—) Верхній, д. кан.	при р. Куръ.	57	209	146	ттр.	шіт.	
602	Ениджа, д. кан. . . .	при р. Куръ.	16	55	38	ттр.	шіт.	
603	Ахгачъ, д. кан. . . .	при р. Куръ.	56	183	148	ттр.	шіт.	
604	Ковратлу (Худа-Дже-вуръ), д. кан.	при р. Куръ.	144	498	439	ттр.	шіт.	
605	Ковратлу (Каратугай), отсел. кан. д., № 604.							
606	Ковратлу (Османлу-ту-гай), отс. дер. кан. № 604.							
607	Ших-Сабахлу (Коврат-лу Нижнее), отс. кан. дер. № 604.							
	Араб-Вала-огланъ, поч. кан., состоящее изъ от-деленій:							
608	I. Кара-Гюна	при р. Куръ.	232	773	688	ттр.	шіт.	
609	II. Дадам-беглу . . .							
610	III. Вайрамлу							
611	IV. Миябаша							
612	V. Ибрагим-тугай . .							
613	VI. Вешталу							
614	VII. Деллекляръ . . .							
615	VIII. Кеуглу							
616	Хашим-Ханлу Среднее (Гашим-Ханлу-Полад-тугай), отс. кан. № 601.	при р. Куръ.	22	91	62	ттр.	шіт.	
617	Араб-Вала-огланъ, поч. —Отд. IX. Полад-Тугай.	при р. Куръ.	—	—	—	ттр.	шіт.	

БАКИНСКАЯ ГУБЕРНІЯ.—IV. Уѣздъ ДЖЕВАДСКІЙ.

№	НАЗВАНІЕ НАСЕЛЕННЫХЪ МѢСТЪ.	ПОЛОЖЕНІЕ.	Число дворовъ.	Число жителей.		Плотность жителей.	Варошное население.	Церкви и молитвенныя зданія, учебныя и благотворительныя заведенія, почтовыя станціи, ярмарки, базары, праставы; фабрики, заводы и т. п.
				М. П.	Ж. П.			
618	Хашим-ханлу (Г —) Нижнее, дер. взн.	при р. Куръ.	60	220	163	ттр.	штнт.	
619	Генджалу, дер. взд.	при р. Куръ.	72	194	170	ттр.	штнт.	
На Муганской степи.								
А) ПО ГОСУДАРСТВЕННОЙ ГРАНИЦѢ.								
620	Безасувар-кендъ, дер. взн.	при рч. Говшичай.	12	40	32	ттр.	штнт.	
621	Белесуваръ, корд. постъ и таможенная застава 1-го разряда.	при р. Болгаручай.	*)	(62)	(22)	—	—	
622	Шагриарскій корд. постъ.	на равнинѣ.	—	—	—	—	—	
623	Эрвек-коюнскій корд. постъ.	на равнинѣ.	—	—	—	—	—	
624	Аллаутскій корд. постъ.	на равнинѣ.	—	—	—	—	—	
625	Еды-оймагскій корд. постъ.	на равнинѣ.	—	—	—	—	—	
626	Беграм-тапинскій корд. постъ.	недалеко отъ р. Аракса.	—	—	—	—	—	
Б) ШАХСЕВЕНСКІЯ КОЧЕВЬЯ (ПЕРСИДСКІЕ ПОДДАННЫЕ).								
Шиты.								
627	Хырда-Пай	въ северной части Муганской степи, вдоль теченія р. Аракса.	} 500	—	—	—	—	
628	Хальфалу			—	—	—	—	
629	Муганлу			—	—	—	—	
630	Поладлу	при протока изъ р. Аракса въ ложбину Ченъ-чалъ, ниже деревни Калагайны, № 593.	500	—	—	—	—	

*) Въ 1869 г. здѣсь считалось столько жителей по Спискамъ населенныхъ мѣстъ Бакинской губерніи. Новыхъ свѣдѣній намъ не сообщено.

БАКИНСКАЯ ГУБЕРНІЯ.—IV. УѢЗДЪ ДЖЕВАНСКИЙ.

№	НАЗВАНІЕ НАСЕЛЕННЫХЪ МѢСТЪ.	ПОЛОЖЕНІЕ.	Число домох- в.	Число жи- телей.		Плотность жи- телей.	Въроисполненіе жителей.	Церкви и молитвенныя зданія, учебныя и благо- творительныя заведенія, почтовые станціи; армар- ни, базары, пристани, заводы и т. п.
				М. П.	Ж. П.			
631	Бендали-беглу	въ сѣверной ча- сти Мугани, при соединеніи сухой канавы Чатъевъкъ съ ложбиною Че- иль-чалъ.	300	—	—	—	—	
632	Чемльскій внутр. наблю- дательный постъ.	при Чемль-чала.	—	—	—	—	—	
633	Екелй	въ сѣверной ча- сти Мугани, юж- нѣе сухой кана- вы Орта-кобы.	70	—	—	—	—	
634	Мухурекій внутр. на- блюдательный постъ.	внутри Мугани, на курганѣ Му- хурскомъ.	—	—	—	—	—	
635	Риза-беглу	въ сѣверной ча- сти Мугани, близъ соединенія сухой канавы Геур-архъ съ ложбиною Ше- керебий-чалъ.	100	—	—	—	—	
636	Хамусты-Поладлу	въ сѣверной ча- сти Мугани, близъ ложбины Хермен- да-чалъ.	150	—	—	—	—	
637	Сарухан-беглу	въ сѣверной ча- сти Мугани, близъ протока въ Ши- на-чалъ въ Камы- шеви-чалъ.	300	—	—	—	—	
638	Нохудинскій внутр. на- блюдательный постъ.	на правомъ бере- гу р. Куры, въ камышахъ.	—	—	—	—	—	
639	Джаган-Ханумлу	въ южной части Мугани, къ восто- ку отъ Махмуд- чаласкй.	150	—	—	—	—	
640	Едды-танинскій внутр. наблюдат. постъ.	при курганѣ Едды- тана, близъ Бол- гару-чай.	—	—	—	—	—	
641	Гетгерекій (Кетгер —) внутр. наблюд. постъ.	при отс. Гетгери, № 527, на Ленко- ралскомъ почтов. трактѣ.	—	—	—	—	—	
642	Ноуруз-Али-беглу	въ южной части Мугани, къ восто- ку отъ Махмуд- чаласкй.	100	—	—	—	—	
643	Вала-беглу	въ южной части Мугани, къ восто- ку отъ Махмуд- чаласкй.						

БАКИНСКАЯ ГУБЕРНІЯ.—IV. УѢЗДЪ ДЖЕВАДСКІЙ.

№	НАЗВАНІЕ НАСЕЛЕННЫХЪ МѢСТЪ.	ПОЛОЖЕНІЕ.	Число дворовъ.	Число жи-телей.		Народность жи-телей.	Вироконное число жителей.	Церкви и молитвенныя зданія; учебныя и благотвори-тельные заведенія; почтовыя станціи; ярмарки, базары, пристани; фабрики, заводы и т. п.
				М. П.	Ж. П.			
644	Козадлу	въ южной части Мугани, къ западу отъ Махмудчаласі.	60	—	—	—	—	
645	Талыш-Микаиллѣ	въ южной части Мугани, къ западу отъ Махмудчаласі.	400	—	—	—	—	
646	Боджа-беглѣ	въ южной части Мугани, къ западу отъ Махмудчаласі.	200	—	—	—	—	
647	Поладлу	въ средней части Мугани, къ востоку отъ Дарансага поста.	100	—	—	—	—	
648	Сендляръ	въ средней части Мугани, близъ солянаго озера Казлѣ.	50	—	—	—	—	
649	Демирчи	въ средней части Мугани, близъ солянаго озера Охчи.	500	—	—	—	—	
650	Вег-беглѣ	въ средней части Мугани, близъ солянаго озера Талалѣ.	50	—	—	—	—	
651	Али-Бабалу	въ средней части Мугани, близъ солянаго озера Чаннагъ.	60	—	—	—	—	
652	Бара-Касумлу	въ средней части Мугани, близъ солянаго озера Чаннагъ.	100	—	—	—	—	

V. ЛЕНБОРАНСКИЙ УЪЗДЪ.

№	НАЗВАНІЕ НАСЕЛЕННЫХЪ МѢСТЪ.	ПОЛОЖЕНІЕ.	Число дворовъ.	Число жителей.		Народность жителей.	Выращиваемые жители.	Церкви и молитвенныя здания, учебныя и благотворительныя заведенія; почтовыя станціи; ярмарки, базары, пристани; фабрики, заводы и т. п.
				М.	П. Ж. П.			
	На принаспійской плоскости, въ области рч. Астара. (бывшій Астаринскій магалъ).							
653	Бичбинскій казач. постъ.	при рч. Астара.	—	—	—	—	—	
654	Алаша, д. влд. . . .	при рч. Астара.	56	177	178	тал.	шият.	
655	Алашинскій казач. постъ.	при рч. Астара, въ Талышинскихъ горахъ.	—	—	—	—	—	
656	Зенгулеши, пчельнякъ.	надъ рч. Астара.	—	—	—	—	—	
657	Ардунъ (Ардапъ), д. влд.	при колодцахъ.	46	153	169	тал.	шият.	Мечеть 1.
658	Бичмалинскій казачій постъ.	при рч. Астара.	—	—	—	—	—	
659	Астаринская карантинно-таможенная застава 1-го класса.	при рч. Астара.	—	—	—	—	—	Казачій постъ. Торговый рейдъ.
660	Рудеканарудъ (Рудеканаръ, Руаканъ), дер. влд.	при рч. Астара.	124	349	318	тал.	шият.	Мечетей 2.
661	Гиле-керанъ, д. влд. .	при колодцахъ.	87	235	211	тал.	шият.	Мечеть 1.
662	Калучъ - магаллѣ, часть деревни Рудеканарудъ, № 660.	при рч. Астара.	—	—	—	тал.	шият.	Мечеть 1.
663	Санджарадъ, д. кви. . .	при колодцахъ.	46	176	155	тал.	шият.	
	На плоскости, въ области рч. Бутасаръ и морца Каладагны: (также бывшаго Астаринскаго магалъ).							
664	Пуй, д. влд.	при рч. Тавгарудъ.	51	198	102	тал.	шият.	Мечеть 1.

БАКИНСКАЯ ГУБЕРНІЯ.—V. УѢЗДЪ ЛЕНКОРАНСКІЙ.

№	НАЗВАНІЕ НАСЕЛЕННЫХЪ МѢСТЪ.	ПОЛОЖЕНІЕ.	Число дворовъ.	Число жителей.		Народность жителей.	Вероисповѣданіе жителей.	Церкви и молитвенныя здания, учебныя и благотворительныя заведенія, почтовые станціи, ярмарки, базары, пристани; фабрики, заводы и т. п.
				М. П.	Ж. П.			
665	Будасарь (Путасарь), д. влд.	при рч. Бутасарь.	268	875	928	тал.	шіит.	Мечеть 2.
666	Вагай (Вагѳ), д. влд.	при рч. Бутасарь.	69	289	228	тал.	шіит.	Мечеть 1.
667	Машаханъ (Машейханъ), д. влд.	близъ моря.	26	107	98	тал.	шіит.	Мечеть 2.
668	Арчеванъ, д. кан.	близъ моря.	127	430	391	тал.	шіит.	Мечеть 1.
669	Тюлакуанъ (Тюлиджанъ) отсел. д. влд. Тангарудъ, № 673.	близъ моря.	—	—	—	тал.	шіит.	Мечеть 1.
670	Малабинъ, отсел. дер. Тангарудъ, № 673.	при колодцахъ.	—	—	—	тал.	шіит.	
671	Ляляканешта, отс. дер. Путасарь, № 665.	при рч. Бутасарь.	—	—	—	тал.	шіит.	
672	Сяху (Сях-ку), д. влд.	при рч. Бутасарь.	74	306	206	тал.	шіит.	Мечеть 1.
673	Тангарудъ, д. влд.	при рч. Тангарудъ.	94	334	288	тал.	шіит.	
<p>Въ области моря Бусаиданы.</p> <p>(бывшій магалъ Хан-бий).</p>								
674	Хибалонъ, отсел. д. Сафи-накеранъ, № 704.	въ горахъ, при безыменн. рѣкѣ.	—	—	—	тал.	шіит.	
675	Шах-агаджинскій казачій постъ.	на берегу Каспійскаго моря.	—	—	—	—	—	
676	Вездъ, д. кан.	при рч. Сиауджу.	27	50	55	рус.	старо-обряд.	
677	Турка-керанъ, д. влд.	при рч. Западажу.	4	13	13	тал.	шіит.	Мечеть 1.
678	Шиха-керанъ, д. влд. и кан.	при канавѣ Сиаварь.	69	263	253	тал.	шіит.	Мечеть 1.
679	Сиаварудъ (Сях-варудъ), д. влд.	при канавѣ Сиаварь.	6	25	24	тал.	шіит.	
680	Сейде-керанъ, д. кан. и влд.	при канавѣ.	85	324	298	тал.	шіит.	Мечеть 1.
681	Канара-меша (Кенарамеша), д. кан.	при колодцахъ.	23	69	75	тал.	шіит.	
682	Тута-пешта (Туп-пешта), д. влд. и кан.	при канавѣ Сиаварь.	32	110	107	тал.	шіит.	

БАКИНСКАЯ ГУБЕРНІЯ.—V. УѢЗДЪ ЛЕНКОРАНСКІЙ.

№	НАЗВАНІЕ НАСЕЛЕННЫХЪ МѢСТЪ.	ПОЛОЖЕНІЕ.	Число дворовъ.	Число жителей.			Народность жителей.	Въроисповѣдіе жителей.	Церкви и молитвенныя зданія; учебныя и благотворительныя заведенія; почтовыя станціи; ярмарки, базары, пристани; фабрики, заводы и т. п.
				М. П.	Ж. П.	И.			
	Въ горахъ, въ области р. Ленкоран-чай (—руаь). (бывшей магалъ Чай-изя). А) по рч. БАША-РУ.								
683	Торады, отсел. д. Тюлиджаны, № 686.	на притоки рч. Баша-ру.	—	—	—	таж.	шіит.		
684	Виласаръ, отс. д. Сяхку, № 672.	на притоки рч. Баша-ру.	—	—	—	таж.	шіит.		
685	Юхаръ-Апуръ, отс. дер. Сефидаръ, № 687.	при рч. Баша-ру.	39	159	150	таж.	шіит.		
686	Ашага-Апуръ, отсел. д. Сефидаръ, № 687.	при рч. Баша-ру.							
687	Сефидаръ, д. изв. . . .	при р. Баша-ру.							
	В) ПРИ РЧ. ЛЯКОР-ЧАЙ.								
688	Тулиджаны (Тюлиджанъ), д. влд. В) ПРИ РЧ. ВЕРИ.	при рч. Лякоръ.	30	147	138	таж.	шіит.	Мечеть 1.	
689	Багла-куджа, отс. дер. Вери, № 690.	при рч. Вери.	70	363	308	таж.	шіит.		
690	Веръ, д. изв.	при рч. Вери.							
691	Наголунъ, отс. д. Вери, № 690.	при рч. Вери.							
	Г) ПО НИЗОВЬЯМЪ РЧ. ЛЕНКОРАНЪ. по лѣвую сторону рѣки.								
692	Шову, отсел. дер. Арчеванъ, № 685.	при родникъ.	—	—	—	таж.	шіит.		
693	Рва (Ренъ, Сялала-кендъ), дер. изв.	при рч. Ленкоранъ.	45	161	172	таж.	шіит.		
694	Анварабъ (Нар - оба), отс. дер. Рва (№ 693).	при колодцахъ.	—	—	—	таж.	шіит.		
695	Валабыръ, д. влд. . .	при рч. Ленкоранъ.	6	20	11	таж.	шіит.		

БАКИЯСКАЯ ГУБЕРНІЯ.—V. Уездъ Ленкоранскій.

№	НАЗВАНІЕ НАСЕЛЕННЫХЪ МѢСТЪ.	ПОЛОЖЕНІЕ.	Число дворовъ.	Число жителей.		Плотность жителей.	Варисповожденіе жителей.	Церкви и молитвенныя зданія; учебныя и благотворительныя заведенія; почтовая станція; ярмарка, базары, пристани; фабрики, заводы и т. п.
				М. П.	Ж. П.			
696	Люасаръ, д. влд. . . .	при рч. Ленкоранъ.	13	50	40	тал.	шіт.	
697	Каргалай, д. кзн. . . .	при канавѣ.	61	202	186	тал.	шіт.	Мечеть 1.
698	Шагала-куча (Шагала-куча), д. кзн. и влд.	при канавѣ.	47	179	185	тал.	шіт.	Мечеть 1.
699	Дарга-кендъ (Даруге-кендъ), д. кзн.	при рч. Ленкоранъ.	44	133	131	тал.	шіт.	Мечеть 1.
700	Серабаръ, отсел. дер. Дарга-кендъ, № 699.	при рч. Ленкоранъ.	—	—	—	тал.	шіт.	
по правую сторону рѣки.								
701	Михеланъ, отс. д. Сефидаръ № 687.	при рч. Баша-ру.	—	—	—	тал.	шіт.	Мечеть 1.
702	Юхаръ - Ньюдъ, т. е. Верхніе Н., дер. кзн. и влд.	при рч. Ленкоранъ.	15	46	39	тал.	шіт.	
703	Косаларъ, д. кзн. . . .	при рч. Ленкоранъ.	24	70	69	тал.	шіт.	
704	Сафина-керанъ, д. кзн.	при рч. Зяки-джу.	26	83	83	тал.	шіт.	
705	Герматукъ, д. кзн. . . .	при рч. Ленкоранъ.	123	398	383	тал.	шіт.	Мечеть 1.
706	Ашага-Ньюдъ, т. е. Нижніе Н., д. кзн. и влд.	при рч. Зарда-джу.	96	291	285	тал.	шіт.	Мечетей 2.
707	Веладъ, д. кзн. . . .	при рч. Ленкоранъ.	28	120	111	тал.	шіт.	Мечеть 1.
На плоскости и въ предгорьяхъ, по притокамъ Кумбашинскаго моря:								
(часть бывшаго Астаринскаго магала).								
708	Шилаваръ, д. кзн. и влд.	при колодцахъ.	78	245	249	тал.	шіт.	
709	Дыгъ (Дыгъ), отс. дер. Шилаваръ, № 708.	при колодцахъ.	—	—	—	тал.	шіт.	
710	Марышлы, часть города Ленкораня.	при морцѣ.	—	—	—	тал.	шіт.	
711	Ольховка (Джамуш-ванъ, Гамиш-ванъ, Камыш-ванъ), д. кзн.	при морцѣ.	53	235	208	тал.	шіт.	Мечеть 1.

БАКИНСКАЯ ГУБЕРНІЯ.—V. УѢЗДЪ ЛЕНКОРАНСКІЙ.

№	НАЗВАНІЕ НАСЕЛЕННЫХЪ МѢСТЪ.	ПОЛОЖЕНІЕ.	Число дворовъ.	Число жителей.		Народность жителей.	Вѣроисповѣданіе жителей.	Церкви и молитвенныя зданія; учебныя и благотворительныя заведенія; почтовыя станціи; ярмарки, базары, пристани; фабрики, заводы и т. п.
				М. П.	Ж. П.			
712	Шива, д. влд.	по близости морца.	5	17	11	ттр.?	сул.?	
713	Говзавуда (Гавзавуа), д. влд.	при рч. Гавзавуа, протекающей къ горячимъ водамъ.	14	41	36	тал.	шіит.	Въ 4-хъ верстахъ—горячія минеральныя воды.
714	Розы (Ра—), д. влд. .	при рч. Гавзавуа.	14	59	43	тал.	шіит.	
715	Сюаты-Хамудлы (Сюаты-Хали), д. влд.	при источникѣ.	7	27	14	тал.	шіит.	
716	Ипча-чола, д. влд. . .	при источникѣ.	11	51	34	тал.	шіит.	
717	Гирданы, д. влд. . . .	при рч. Гавзавуа.	29	79	84	тал.	шіит.	
718	Веравуль, д. кзн. и влд.	при рч. Алли или Вильванъ.	67	216	184	тал.	шіит.	Мечеть 1.
719	Вильванъ, д. влд. . . .	при рч. Алли или Вильванъ.	36	131	130	тал.	шіит.	
720	Молоджа (Моложый), д. влд.	при родникѣ.	37	105	97	тал.	шіит.	
721	Домажый, отс. дер. предъидущей.	при рч. Вильванъ.	—	—	—	тал.	шіит.	
722	Давгабянъ (Тонгабянъ), д. кзн.	при родни .	34	111	84	тал.	шіит.	
723	Шурукъ, д. влд.	при родникѣ.	7	17	12	тал.	шіит.	
724	Джизъ, д. кзн. и влд. .	при морца.	51	200	185	тал.	шіит.	
725	Хархатанъ, д. кзн. . . .	при рч. Болады.	21	49	38	тал.	шіит.	Мечетей 2.
726	Шагала-сёръ, д. кзн. и влд.	при рч. Болады.	29	87	75	тал.	шіит.	Мечеть 1.
727	Сенарады, д. кзн. . . .	при рч. Болады.	40	157	148	тал.	шіит.	
728	Кигераны (Тигераны), д. влд.	при рч. Дирьёнъ.	24	109	85	тал.	шіит.	Мечеть 1.
729	Турка-аджанъ (Туркинджия), д. кзн.	при рч. Болады.	23	93	59	тал.	шіит.	
730	Асыя-куджъ, отсес. дер. Махмудаваръ, № 736.	при рч. Вильванъ.	—	—	—	тал.	шіит.	
731	Геле-керанъ (Джеблакеранъ), отс. дер. Молоджа, № 720.	при родникѣ.	—	—	—	тал.	шіит.	
732	Юлюмъ, отс. дер. Махмудаваръ, № 736.	при рч. Аджигадыль.	—	—	—	тал.	шіит.	
733	Амбаранъ (Умбаранъ), д. кзн.	при рч. Аджигадыль.	17	66	50	тал.	шіит.	
734	Завидъ, д. кзн.	при рч. Аджигадыль.	22	65	70	тал.	шіит.	

БАКИНСКАЯ ГУБЕРНІЯ.—V. УѢЗДЪ ЛЕНКОРАНСКІЙ.

№	НАЗВАНІЕ НАСЕЛЕННЫХЪ МѢСТЪ.	ПОЛОЖЕНІЕ.	Число дворовъ.	Число жителей.		Плотность жителей.	Въроисполненіе жителей.	Церкви и молитвенныя зданія, учебныя и благотворительныя заведенія, почтовые станціи; ярмарки, базары, пристани; фабрики, заводы и т. п.
				М. П.	Ж. П.			
735	Болады, д. кзн. и влд.	при рч. Адшигадыль.	107	309	303	тал.	шіт.	Мечеть 1.
736	Махмуд-абады (Махмудавадь), д. влд.	при рч. Кошамъ.	113	374	311	тал.	шіт.	Мечеть 1.
737	Ходжа-лоба, отс. д. Махмудавадь, № 736.	при рч. Кошамъ.	—	—	—	тал.	шіт.	
738	Міанку Нижній, д. влд.	при ручьѣ.	100	329	258	тал.	шіт.	Мечеть 1.
739	Бябунакъ, отс. д. Міанку Нижній.							
740	Варсаманъ, отс. д. Міанку Нижній.							
741	Мамады-оба, отсел. дер. Міанку Нижній.							
742	Мілябуланъ, отс. дер. Брадига, № 745.	при рч. Брадига.	—	—	—	тал.	шіт.	
743	Казбин-оба, отс. дер. Брадига, № 745.	при рч. Брадига.	—	—	—	ал.	шіт.	
744	Туръ-оба, отс. д. Махмудавадь, № 736.	при колодцахъ.	—	—	—	тал.	шіт.	
745	Буратыгъ (Брадыгъ), д. влд.	при рч. Брадига.	285	1122	988	тал.	шіт.	Мечетей 3. Базаръ въ недѣлю 2 раза.
746	Бумбашинская почтовая станція.	при морцѣ и морь.	—	—	—	—	—	
747	Бумбашинская ватага.	между моремъ и морцемъ.	—	—	—	—	—	
748	Ханалианъ, отсел. дер. Вадаланъ, № 750.	при рч. Виляжъ.	—	—	—	тал.	шіт.	
749	Сигдашть (Са—), д. кзн.	при рч. Виляжъ.	51	192	134	тал.	шіт.	Мечеть 1.
750	Вадаланъ, д. влд.	при рч. Кодманъ.	207	742	478	тал.	шіт.	Мечеть 1.
	На плоскости, отъ низовья р. Виляж-чай до рр. Армянни и Болгару-чай. (бывшій Арчеванскій магалъ).							
	А) къ ЮГУ отъ рч. Виляж-чай.							
751	Кодманъ, отс. д. Сигдашть, № 749.	при рч. Кодманъ.	*)	—	—	тал.	шіт.	

*) Число дворовъ и душъ отселенъ показано при деревняхъ, изъ которыхъ они переселены.

БАКИНСКАЯ ГУБЕРНІЯ.—V. Уѣздъ Ленкоранскій.

№	НАЗВАНІЕ НАСЕЛЕННЫХЪ МѢСТЪ.	ПОЛОЖЕНІЕ.	Число дворовъ.	Число жи-телей.		Народность жител.	Вѣроисповѣдіе жителей.	Церкви и молитвенныя здания, учебныя и благотворительныя заведенія, почтовые станціи; ярмарки, базары, пристани; фабрики, заводы и т. п.
				М. П.	Ж. П.			
752	Кизилваръ, (Кизил-обадъ), д. кзн.	при рч. Кодманъ.	103	340	281	ттр.	шіит.	Мечеть 1.
753	Хизъ, д. кзн.	при рч. Кодманъ.	83	325	256	ттр.	шіит.	Мечеть 1.
754	Сарчиваръ (Салчиваръ), д. кзн.	при колодцахъ.	34	142	129	ттр.	шіит.	
755	Николаевскій хуторъ, отс. дер. Николаевки, № 810.	близъ Каспійскаго моря.	—	—	—	русс.	мол.	
756	Люранъ (Лоранъ), дер. кзн.	при колодцахъ.	30	78	50	ттр.	шіит.	
757	Серабия, отс. д. Хизъ, № 753.	при колодцахъ.	—	—	—	ттр.	шіит.	
758	Гегячоль (Гегечюль, Каго чоль), д. кзн.	при колодцахъ.	89	241	193	ттр.	шіит.	Мечеть 1.
759	Секаръ отс. дер. Ией, № 770.	при рч. Виляжъ.	—	—	—	ттр.	шіит.	
760	Аркеванъ, д. влд. и кзн.	при родникъ Мехти-Булаги.	165	648	493	ттр.	шіит.	
761	Тюрко-вуджа (Т—вуча), отс. дер. Ией, № 770.	при рч. Виляжъ.	—	—	—	ттр.	шіит.	
762	Муса-вуджа (М—вуча), д. кзн. и влд.	при рч. Виляжъ.	94	293	267	ттр.	шіит.	Мечеть 1.
763	Еддѣ-оймакъ, д. кзн.	при колодцахъ.	153	639	580	шахс.	шіит.	Мечеть 1.
764	Хусейн-аджили (Х—хаджили, Г—), д. кзн.	при рч. Виляжъ.	151	580	483	ттр.	шіит.	Мечеть 1.
765	Мулла-Хасанлу (Мо—), д. кзн.	при колодцахъ.	21	87	101	ттр.	шіит.	Мечеть 1.
766	Кизил-агаджъ, д. кзн. и влд.	при колодцахъ.	292	895	852	ттр.	шіит.	Мечеть 1. Пристань. Черный рынокъ.
767	Алычалу, отс. дер. Хусейн-аджили, № 764.	при колодцахъ.	*)	—	—	ттр.	шіит.	
768	Ага-Киши-беллу, д. кзн.	при колодцахъ.	17	79	75	ттр.	шіит.	
	В) КЪ СВЕРУ ОТЪ Р. ВИЛЯЖЪ.							
	По правую сторону Сальяно-Ленкоранской почтовой дороги.							
769	Шихларъ, отс. дер. Ией, № 770.	при рч. Виляжъ.	—	—	—	ттр.	шіит.	

*) Число дворовъ и душъ отселковъ показано вмѣстѣ съ деревнями.

БАКИНСКАЯ ГУБЕРНІЯ.—V. УѢЗДЪ ЛЕНКОРАНСКІЙ.

№	НАЗВАНІЕ НАСЕЛЕННЫХЪ МѢСТЪ.	ПОЛОЖЕНІЕ.	Число дворовъ.	Число жителей.		Нерасовая часть.	Вероисповѣданіе жителей.	Церкви и моштвенныя зданія, учебныя и благотворительныя заведенія, почтовые станціи, ярмарки, базары, пристани, сабрани, заводы и т. п.
				М. П.	Ж. П.			
770	Ной (Юхарн-к Ашага-), д. кн.	при рч. Виляжъ.	20	68	46	ттр.	шіт.	
771	Халифаларъ, д. кн.	при рч. Виляжъ.	19	56	41	ттр.	шіт.	
772	Вгян-кендъ, д. кн. и влд.	при рч. Виляжъ.	40	122	99	ттр.	шіт.	
773	Кесагюль (Косакулъ), д. кн.	при рч. Виляжъ.	19	68	50	ттр.	шіт.	
774	Вамбашъ, д. кн.	при рч. Виляжъ.	53	165	175	ттр.	шіт.	
775	Дыгъ (Дигъ), д. кн.	при рч. Виляжъ.	96	330	252	ттр.	шіт.	
776	Масалу, д. влд. и кн.	при рч. Виляжъ.	87	314	285	ттр.	шіт.	Мечеть 1. Базаръ по вторникамъ и субботамъ.
777	Хаджаваръ (Ходжаваръ), д. кн.	при колодцахъ.	60	252	208	ттр.	шіт.	Мечеть 1.
778	Гавланъ Самед-Ханлу (Гавланъ, Говланъ), д.	при колодцахъ.	61	229	191	ттр.	шіт.	Мечеть 1.
779	Сейфаддинъ, д. кн.	при колодцахъ.	36	120	102	ттр.	шіт.	
780	Онджа-гелъ (Онджа-гелъ, Унджа-гелъ), д. кн.	при колодцахъ.	57	246	179	ттр.	шіт.	
781	Джарайлу (Джейранлу), д. кн.	при рч. Агкобы.	101	281	216	ттр.	шіт.	Мечеть 1.
782	Дахъ, д. кн.	при рч. Виляжъ.	52	173	138	ттр.	шіт.	Мечеть 1.
783	Альвадъ, д. кн.	при рч. Татъянъ.	160	720	623	ттр.	шіт.	Мечеть 1.
784	Чахирлу, д. кн.	при рч. Тахта-чай.	68	268	191	ттр.	шіт.	Мечеть 1. Пламгациа бывшая г. Козицнаго.
785	Шарафъ (Шараф-абъдъ), д. кн.	при колодцахъ.	66	246	212	ттр.	шіт.	
786	Куманлу, д. кн.	при рч. Языгранчай.	26	85	83	ттр.	шіт.	
787	Гѣк-тапа, шт. - кв. казачьяго полка.	при колодцахъ.	—	—	—	—	—	
788	Альвадъ, отс. д. Альвадъ, № 783.	при рч. Языгранчай.	—	—	—	ттр.	шіт.	
789	Ходжаваръ, отсех. дер. Ходжаваръ, № 777.	при рч. Языгранчай.	—	—	—	ттр.	шіт.	
790	Ахмедъ, отс. д. Альвадъ, № 783.	при рч. Языгранчай.	—	—	—	ттр.	шіт.	
791	Астраханка, д. кн.	при рч. Хамшара.	84	158	149	русс.	*) мошк. духоб.	

*) По камеральному описанію здѣсь 102 д. м. п. колонокъ, 43 духоборъ, 9 субботниковъ и 4 старообрядцевъ, всего 158 д. м. п. раскольниковъ.

БАКИНСКАЯ ГУБЕРНІЯ.—V. УѢЗДЪ ЛЕНКОРАНСКІЙ.

№	НАЗВАНІЕ НАСЕЛЕННЫХЪ МѢСТЪ.	ПОЛОЖЕНІЕ.	Число дворовъ.	Число жителей.		Плотность жителей.	Въроисповѣдіе жителей.	Церкви и молитвенныя зданія, учебныя и благотворительныя заведенія, почтовыя станціи; аптеки, базары, пристани; фабрики, заводы и т. п.
				М. П.	Ж. П.			
792	Панавадъ (Пенах - вендъ), коч. кнн. Зиния стоянка (лѣтомъ на горѣ Саджаданъ, въ 148 верстахъ отъ уѣзднаго города, № 938).	при рч. Кара-яръ.	54	209	130	ттр.	шіит.	
—	Аларъ, коч. кнн.:							
793	1-я часть.	при рч. Кара-яръ.	48	234	207	таа.	шіит.	
794	2-я часть, (Саград-абадъ), д. кнн. № 854.	при рч. Кара-яръ.	—	—	—	таа.	шіит.	
795	3-я часть, (Абуше-абадъ), д. кнн. № 858.	при рч. Агусам-дараси.	—	—	—	таа.	шіит.	
796	4-я часть. (Лѣтомъ на мѣстѣ, называемомъ Алардаги, на верховьяхъ рч. Вилаяжъ). Нирембель (Перембель), коч. кнн.:	при рч. Кара-яръ.	90	428	326	таа.	шіит.	
797	1-я часть, лѣтомъ за границею въ Персін.	въ урочищѣ Джамал-хан-дараси.	75	286	189	ттр.	шіит.	
798	2-я часть, лѣтомъ за границею въ Персін.	при рч. Хамрава.	99	446	291	ттр.	шіит.	
799	3-я часть, лѣтомъ за границею въ Персін.	при рч. Ичч.	99	405	286	ттр.	шіит.	
800	4-я часть, лѣтомъ за границею въ Персін.	при рч. Баргузу.	67	242	149	ттр.	шіит.	
801	5-я часть, лѣтомъ за границею въ Персін.	при рч. Джейрал-лечмавъ.	142	643	487	ттр.	шіит.	
802	Новогольскъ, д. кнн.	при рч. Хамшара.	176	412	414	рус.	моп.	
803	Привольное, д. кнн.	при рч. Гѣх-тапъ.	480	1071	958	рус.	суб.	
804	Бадам-агаджъ Нижній, д. кнн.	при рч. Гѣх-тапъ.	52	169	156	ттр.	шіит.	
805	Искендерлу, д. кнн.	при рч. Гѣх-тапъ.	29	83	67	ттр.	шіит.	
806	Халиль-абадъ, д. кнн.	при рч. Гѣх-тапъ.	46	177	157	ттр.	шіит.	
807	Буманлу, отс. отъ дер., впащаея въ рч. № 786.	при рч. Гѣх-тапъ.	7	39	24	ттр.	шіит.	
808	Пришибъ, д. кнн.	на лѣвомъ берегу рч. Гѣх-тапъ.	223	451	428	рус.	моп.	Почтовая станція.

*) Изъ нихъ—русскихъ 1045 и евреевъ 26 душъ и п.

**) Изъ числа 451 д. м. п.—412 могольскіхъ, 33 иудействующихъ, 5 дуконныхъ и 1 православный.

БАКИНСКАЯ ГУБЕРНІЯ.—V. Уездъ Ленкоранскій.

№	НАЗВАНІЕ НАСЕЛЕННЫХЪ МѢСТЪ.	ПОЛОЖЕНІЕ.	Число дворовъ.	Число жителей.		Нерокомотъ жителей.	Варослованне жителей.	Церкви и молитвенныя зданія; учебныя и благотворительныя заведенія; почтовыя станціи; ярмарки, базары, пристани; фабрики, заводы и т. п.
				М. П.	Ж. П.			
809	Православное, село кн. поселенное въ 1864 г. По лѣвую сторону Сальяно-Ленкоранской почтовой дороги.	на правомъ берегу рч. Гѣк-тапа.	143	237	212	русс.	прав.	Церковь православная, заложена 30-го апрѣля 1868 г. Ихъ Императорскими Высочествами Великимъ Княземъ Нахичванкомъ Кавказск. и Великою Княгинею Ольгою Александровною.
810	Николаевка, д. кн. . .	при рч. Вилъязъ.	120	305	305	русс.	мол.	Почтовая станція, называемая Кизилъ-агаджискою.
811	Халуджалу (Халидчалу), д. кн.	при рч. Саладжа.	78	261	240	ттр.	шіят.	
812	Качаклу-Кадырлу (Кадырлы), д. кн.	при рч. Саладжа.	78	271	226	ттр.	шіят.	Мечеть 1.
813	Махмудлу, д. кн. . .	при колодцахъ.	168	596	470	ттр.	шіят.	Мечеть 1.
814	Мамед-ханлу, д. кн. . .	при рч. Тактачай.	42	145	104	ттр.	шіят.	Мечеть 1.
815	Хасанлу (Г—), д. кн.	при колодцахъ.	56	209	165	ттр.	шіят.	
816	Султан-Ахмедлу (Качаклу), отс. д. Кадырлу, № 812.	при колодцахъ.	—	—	—	ттр.	шіят.	
817	Сагунджанъ (Согулджанъ), д. кн.	при рч. Аг-кобй.	64	265	250	ттр.	шіят.	Мечеть 1.
818	Хан-чобанлу, дер. кн. (переселилась лѣтъ 35 назадъ изъ Шемахинскаго уезда).	при колодцахъ.	54	141	133	ттр.	шіят.	
819	Ленганъ (Ля—), д. кн.	при рч. Гѣк-тапа.	7	21	27	ттр.	шіят.	
820	Текла-Шатулъ (Текла-Хамашаринскаго общества), д. кн. (Переселенцы изъ Ардебильскаго округа, лѣтъ 100 назадъ).	при рч. Гѣк-тапа и Армянскъ.	76	320	280	ттр.	шіят.	
821	Бурд-Абаслу, д. кн. . .	при колодцахъ.	34	135	104	ттр.	шіят.	Мечеть 1.
822	Арабъ, д. кн. . . .	при рч. Аг-кобй.	47	121	110	ттр.	шіят.	
823	Хармацдалу, д. кн. . .	при колодцахъ.	69	234	194	ттр.	шіят.	Мечеть 1.
824	Андреевка, д. кн. . .	при р. Армянскъ.	153	308	271	русс.	мол.	

*) Изъ 306 д. м. п.—257 молочанъ, 18 евангелическихъ, 14 иудействующихъ, 10 духоборъ, 4 старообрядца и 3 православныхъ.

БАКИНСКАЯ ГУБЕРНІЯ.—V. Уездъ Ленкоранскій.

№	НАЗВАНІЕ НАСЕЛЕННЫХЪ МѢСТЪ.	ПОЛОЖЕНІЕ.	Число дворовъ.	Число жителей.		Породности жителей.	Вароснованіе жителей.	Церкви и молитвенныя зданія; учебныя и благотворительныя заведенія, почтовые станціи; ярмарки, базары, пристани; фабрики, заводы и т. п.
				М. П.	Ж. П.			
825	Орантъ 1-я, коч. кзн.	зимомъ на Мугани; лѣтомъ въ горахъ на мѣстѣ Вельдашъ.	74	273	153	тал.	шіт.	
826	Орантъ 2-я, коч. кзн.	зимомъ на Мугани; лѣтомъ въ горахъ на мѣстѣ Вельдашъ.	74	301	259	тал.	шіт.	
827	Дервиш-беглѣу, коч. кзн.	зимомъ при рч. Болгару-чай, лѣтомъ за границею — въ Персіи.	53	263	182	ттр.	шіт.	
828	Джуралу (Джюралѣ), коч. кзн.	зимомъ въ урочищѣ Еддѣ-тапѣ; лѣтомъ въ бывшемъ Аларскомъ магалѣ, въ урочищѣ Карабулакѣ.	60	246	168	ттр.	шіт.	
	Въ Талышинскихъ предгорьяхъ, между рр. Гентапа, Адина - базаръ, Болгару и Белесуваро-Гентапинскою дорогою.							
	(бывшій Адинабаварскій магалъ).							
	А) по рч. Ханатѣ-дараси, притокъ рч. Болгару.							
829	Атамхан-кендѣ, отс. коч. Перембель, 4-й части, № 800.	въ уроч. Мелик-Касымъ.	—	—	—	ттр.	шіт.	
830	Лютѣ - Алѣ - кендѣ, отс. коч. Перембель, 3-й части, № 799.	въ уроч. Мелик-Касымъ.	—	—	—	ттр.	шіт.	
831	Мелик-Касымъ, отс. коч. Перембель, 3-й части, № 799.	въ уроч. Мелик-Касымъ.	—	—	—	ттр.	шіт.	
832	Бербалай - Тумарханъ, отс. коч. Перембель, 5-й части, № 801.	въ уроч. Мелик-Касымъ.	—	—	—	ттр.	шіт.	
833	Ханатѣ Нижній или Адинабаварскій, д. кзн.	при рч. Ханатѣ-дараси.	71	309	198	ттр.	шіт.	

БАКИНСКАЯ ГУБЕРНІЯ.—V. УѢЗДЪ ЛЕНКОРАНСКІЙ.

№	НАЗВАНІЕ НАСЕЛЕННЫХЪ МѢСТЪ.	ПОЛОЖЕНІЕ.	Число дворовъ.	Число жителей.		Народность жителей.	Варословіаніе жителей.	Церкви и молитвенныя зданія; учебныя и благотворительныя заведенія; почтовыя станціи; ярмарки, базары, пристани, фабрики, заводы и т. п.
				М. П.	Ж. П.			
	в) при рч. Инча-чай и притокамъ ея.							
834	Махмуд-Али, отсел. коч. Перембель, 5-й части, № 801.	на мѣстѣ Хасан-Али-дараси.	—	—	—	ттр.	шіат.	
835	Едыша, д. кзн.	въ мѣстности Инча.	50	143	103	ттр.	шіат.	
836	Баба-кенді, отсел. коч. Перембель, 1-й части, № 797.	при рч. Инча.	—	—	—	ттр.	шіат.	
837	Оджаг-кулі, отсел. коч. Перембель, 3-й части, № 799.	на мѣстѣ, называемомъ Коргулу.	—	—	—	ттр.	шіат.	
838	Перды-Гилъяръ (Шарду, Гилъяръ), д. кзн.	при рч. Инча-чай.	84	310	230	ттр.	шіат.	
—	Джаншалу (Джеган - Шахлу). (Прежде коч. Дилагарда, племени Джеган-Шахлу). Части этого общества:							
839	а) Алларъ	при рч. Инча.	100	399	340	ттр.	шіат.	Мечеть 1.
840	б) Хусейн-ханъ	при рч. Инча.						
841	в) Тапа-башъ	при рч. Инча.						
842	г) Фатуллахлу	при рч. Инча.						
843	д) Вели-Мамедлу	при рч. Инча.						
844	е) Джеган-Шахлу	при рч. Инча.						
845	ж) Атали - кенді (Беримъ).	при рч. Инча.						
846	а) Кёуе-булакъ	при родникѣ Кёуе-булакъ.						
847	Вазайранъ (Возагиранъ, Агмаръ), коч. кзн.	при рч. Инча-чай, въ ущельѣ Агмаръ.	17	79	82	ттр.	шіат.	
848	Текла - Агсагларъ (Агсагларъ), д. кзн.	при рч. Инча-чай.	47	147	136	ттр.	шіат.	
	в) по рч. Кара-яръ и ея притокамъ.							
849	Султан-кенді (Со —), д. кзн.	при рч. Караларъ.	33	134	70	ттр.	шіат.	

БАВИНСКАЯ ГУБЕРНІЯ.—V. Уездъ Ленкоранскій.

№	НАЗВАНІЕ НАСЕЛЕННЫХЪ МѢСТЪ.	ПОЛОЖЕНІЕ.	Число дворовъ.	Число жителей.		Плотность жителей.	Въроисповѣданіе жителей.	Церкви и молитвенныя зданія; учебныя и благотворительныя заведенія; почтовые станціи; ярмарки, базары, пристани, фабрики, заводы и т. п.
				М. П.	Ж. П.			
850	Порсовá (Порса-оглу), дер. кзн.	при рч. Карааръ.	22	70	44	ттр.	шіит.	
851	Кара-аръ, д. кзн. . .	при рч. Карааръ.	46	161	120	ттр.	шіит.	
852	Лазранъ Нижній, дер. кзн.	при рч. Карааръ.	34	118	110	ттр.	шіит.	
853	Алія-абадъ, отс. дер. Карааръ, № 851.	при рч. Карааръ-чай.	—	—	—	ттр.	шіит.	
854	Саград - абадъ (Саграткендй, Парыхъ, 2-я часть коч. Аларъ), д. кзн.	при рч. Карааръ-чай.	85	364	313	тал.	шіит.	
855	Хамара-кишлагъ (Г—), дер. кзн.	при рч. Адина-базаръ-чай.	23	72	66	ттр.	шіит.	
856	Машади - Вели - кендй, отс. д. Овра, № 887. Г) ПО РЧ. АГУСАМЪ И ХАМРАВА.	при рч. Базаръ-чай.	—	—	—	ттр.	шіит.	
857	Хамравá, д. кзн. . . .	на мѣстности Хамрава-дараси.	64	245	146	ттр.	шіит.	
858	Абуше-абадъ, (3-я часть коч. Аларъ), д. кзн.	при рч. Хамрава.	46	164	128	тал.	шіит.	
859	Бурдляръ (Бу—), дер. кзн.	при рч. Агусамдараси.	42	142	94	ттр.	шіит.	
860	Гиляръ, отс. коч. Гиляръ, № 838.	при рч. Хамрава.	—	—	—	ттр.	шіит.	
861	Ичарá, отс. дер. Ичарá, № 950.	при рч. Агусамдараси.	—	—	—	ттр.	шіит.	
862	Лимаръ, отс. дер. Лимаръ, № 892.	при рч. Агусамдараси.	—	—	—	ттр.	шіит.	
863	Агусамъ, д. кзн. . . .	при рч. Агусамдараси.	88	343	211	ттр.	шіит.	
864	Джеримбель Нижній, д. кзн.	при рч. Хамрава.	68	269	177	ттр.	шіит.	
865	Адиалй (—у), д. кзн. .	при рч. Джамалхан дараси (между Лягю-дараси и Хамрава-дараси).	35	124	62	ттр.	шіит.	
866	Инулй, д. кзн. . . . Д) ПО ПРИТОВАМЪ РЧ. ГЪБ-ТАПА.	при рч. Хамрава.	29	98	85	ттр.	шіит.	
867	Башсымъ, дер. кзн. (2/3) и влд. (1/3).	въ ущельѣ Башсымъ.	18	67	60	ттр.	шіит.	

БАКИНСКАЯ ГУБЕРНІЯ.—V. УѢЗДЪ ЛЕНБОРАНСКІЙ.

№	НАЗВАНІЕ НАСЕЛЕННЫХЪ МѢСТЪ.	ПОЛОЖЕНІЕ.	Число дворовъ.	Число жи-телей.			Народность жителей.	Варошное дѣло жителей.	Церкви и молитвенныя зданія; учебныя и благотворительныя заведенія; почтовая станція; армарки, базары, пристани, фабрики, заводы и т. п.
				М.	П.	Ж. П.			
868	Абдул-кендѣ, отс. общества Шатырлѣ, № 905.	при рч. Хамишара-холь.	—	—	—	ттр.	шіт.		
869	Астанлу, отс. д. Астанлу, № 900.	при рч. Хамишара-холь.	—	—	—	ттр.	шіт.		
870	Кулумбуръ (Кюлюмбюръ), д. кзн.	при рч. Хамишара-холь.	15	50	29	ттр.	шіт.		
871	Зопунъ, отс. дер. Асадкендѣ, № 907.	при рч. Зопунчай.	—	—	—	ттр.	шіт.		
872	Асузлѣ (Хасылѣ), д. кзн.	при рч. Хамишара.	32	118	96	ттр.	шіт.	Мечеть 1.	
873	Сенд-базаръ, д. кзн. . .	при рч. Хамишара-чай.	42	132	91	ттр.	шіт.		
874	Хаджи-Исмаиллу (Г—), д. кзн.	при рч. Хамишара-чай.	35	108	86	ттр.	шіт.		
875	Алла-вераній, отс. дер. Лавинъ, № 911.	при рч. Хамари-Кышлаг-дарасѣ.	—	—	—	ттр.	шіт.		
876	Привольнаго, села № 803, хутора.	при рч. Хамишара-чай.	—	—	—	рус.	мол.		
877	Али-бала, отс. д. Асадкендѣ, № 907.	при рч. Хамишара-чай.	—	—	—	ттр.	шіт.		
878	Вадам-агаджъ, отс. дер. Вадам-агаджъ, № 904.	при рч. Хылиндарасѣ.	—	—	—	ттр.	шіт.		
879	Чундуа (Чундза, Чандза), д. кзн.	при рч. Хылиндарасѣ.	36	130	127	ттр.	шіт.		
880	Бѣу-булайъ (Коуа-булайъ), д. кзн.	при рч. Гѣк-тапѣ.	46	184	136	ттр.	шіт.		
881	Агдашъ, д. кзн. . .	при рч. Гѣк-тапѣ.	60	226	213	ттр.	шіт.		
882	Буманлу, отс. дер. Буманлу, № 786.	при рч. Гѣк-тапѣ.	—	—	—	ттр.	шіт.		
883	Душалелѣ, д. кзн. . .	при рч. Языгранъ.	72	244	206	ттр.	шіт.		
884	Ваджираванъ (Варджираванъ), д. кзн.	при рч. Языгранъ.	60	207	188	ттр.	шіт.		
885	Шихларъ, д. кзн. . .	при рч. Языгранъ.	38	126	95	ттр.	шіт.		
	Между Талышинскимъ хребтомъ и рч. Адынабазар-чай.								
	(часть бывшаго Мурагунаго магала).								
886	Овчинскій казачій постъ.	при рч. Овчи-чай.	—	—	—	—	—		

БАКИНСКАЯ ГУБЕРНІЯ.—V. УѢЗДЪ ЛЕВКОРАНСКІЙ.

№	НАЗВАНІЕ НАСЕЛЕННЫХЪ МѢСТЪ.	ПОЛОЖЕНІЕ.	Число дворовъ.	Число жи-телей.		Плотность насе-лен. мѣст.	Въроисповѣданіе жителей.	Церкви и молитвенныя зданія, учебныя и благотворительныя заведенія; почтовыя станціи; ярмарки, базары, приставы; фабрики, заводы и т. п.
				М. П.	Ж. П.			
887	Овръ, д. кав.	близъ рч. Шамбачай (Адывабазарчай).	27	130	82	ттр.	шіит.	
888	Али-абадъ Верхній, д. кав.	при рч. Шамбачай.	20	75	67	ттр.	шіит.	
889	Али-абадъ Нижній, дер. кав.	при рч. Шамбачай.	32	118	101	ттр.	шіит.	
890	Алиабаджій казач. постъ.	при рч. Шамбачай.	—	—	—	—	—	
891	Арусскій казачій постъ.	при рч. Шамбачай.	—	—	—	—	—	
892	Лимаръ, д. кав.	при рч. Шамбачай.	10	40	30	ттр.	шіит.	
893	Шала (Шелѣ), д. кав. и влд.	при рч. Шамбачай.	21	99	87	ттр.	шіит.	
894	Лавранъ (Лавранъ Верхній), д. кав.	при рч. Шамбачай.	26	85	65	ттр.	шіит.	
895	Бураметъ, д. кав.	при рч. Шамбачай.	17	63	59	ттр.	шіит.	
896	Моварсъ, д. кав.	при рч. Шамбачай.	15	63	49	ттр.	шіит.	
897	Бураварскій казач. постъ. (Деревни бывшаго Адывабазарскаго магала).	при рч. Шамбачай.	—	—	—	—	—	
898	Ченаг-булакъ (Чинах—), д. кав.	при рч. Ниу-чай.	16	69	54	ттр.	шіит.	
899	Ворджанъ, д. кав.	на притока рч. Ниу-чай.	9	24	26	ттр.	шіит.	
900	Астанлъ, д. кав.	при рч. Ниу-чай.	25	83	74	ттр.	шіит.	
901	Варджирванъ (Веджирванъ), отс. дер. Баджирванъ, № 884.	при рч. Ниу-чай.	—	—	—	ттр.	шіит.	
902	Гиндаръ, отс. дер. Чундузъ, № 879.	при рч. Ниу-чай.	—	—	—	ттр.	шіит.	
903	Бураваръ, д. кав.	при рч. Бураваръ и Ниу-чай.	20	65	50	ттр.	шіит.	Мечеть 1.
904	Бадам-агаджъ, д. кав.	при рч. Бадам-агадж-дараскъ.	10	30	31	ттр.	шіит.	
905	Шатурлъ, д. кав.	при рч. Адывабазарчай.	37	91	80	ттр.	шіит.	Мечеть 1. Базаръ по средамъ и воскресеньямъ.

БАКИНСКАЯ ГУБЕРНІЯ.—V. Уѣздъ ЛЕНКОРАНСКІЙ.

№	НАЗВАНІЕ НАСЕЛЕННЫХЪ МѢСТЪ.	ПОЛОЖЕНІЕ.	Число дворовъ.	Число жи-телей.		На-родность жи-телей.	Въроисповѣдіе жителей.	Церкви и молитвенныя зданія; учебныя и благотвори-тельные заведенія; почтовыя станціи; ярмарки, базары, пристани; фабрики, заводы и т. п.
				М. П.	Ж. П.			
906	Шатыранскій казачій постъ.	при рч. Адына-базар-чай.	—	—	—	—	—	
907	Асад-кендъ, д. кзи. . .	при рч. Адына-базар-чай.	28	93	93	ттр.	шіт.	
908	Халиллу, дер. кзи. . .	при рч. Альба-лакъ.	28	109	66	ттр.	шіт.	
909	Кербалай-Фервюлю, дер. кзи.	при рч. Зонунъ.	72	245	243	ттр.	шіт.	
910	Асад-кендскій казачій постъ.	при рч. Адына-базар-чай.	—	—	—	—	—	
911	Лякинъ, д. кзи. . . .	въ ущельѣ Лякин-дарасй.	74	254	225	ттр.	шіт.	
912	Барат-кендъ, отс. дер. Лякинъ, № 911.	въ ущельѣ Лякин-дарасй.	—	—	—	ттр.	шіт.	
913	Муса-кендъ, д. кзи. . .	въ ущельѣ Лякин-дарасй.	19	71	50	ттр.	шіт.	
914	Тулвиль, отс. д. Ханакъ, № 833.	въ ущельѣ Кар-гулу-дарасй.	—	—	—	ттр.	шіт.	
915	Эшакчй, д. кзи. . . .	въ ущельѣ Кар-гулу-дарасй.	35	149	138	ттр.	шіт.	
916	Кёуз-булакъ, отс. коч. Даваншалу, № 839.	въ урочищѣ Еун-жали-гашаръ (?).	—	—	—	ттр.	шіт.	
917	Эшакчинскій казачій постъ.	при рч. Адына-базар-чай.	—	—	—	—	—	
918	Едышнскій казачій постъ.	при рч. Адына-базар-чай.	—	—	—	—	—	
919	Мешади-Ага-Малъ, отс. дер. Перду-Гиларъ, № 838.	при рч. Едишъ.	—	—	—	ттр.	шіт.	
920	Ташбулагскій казачій постъ.	при рч. Адына-базар-чай.	—	—	—	—	—	
921	Шаринсу-кочинугинскій казачій постъ.	при рч. Болгару.	—	—	—	—	—	
922	Болгар - Гёктапнскій казачій постъ.	при рч. Болгару.	—	—	—	—	—	
923	Кырк-хырманскій казачій постъ.	при рч. Болгару.	—	—	—	—	—	
924	Садък-кендъ, отс. коч. Джуралу, № 828.	при рч. Болгару.	—	—	—	ттр.	шіт.	
	По верховьямъ рч. Ви-ляж-чай. (бывшій Себидажскій ма-галъ).							
925	Нар-Шах-вердинскій ка-зачій постъ.	въ урочищѣ Пир-Шах-вердй.	—	—	—	—	—	

БАКИНСКАЯ ГУБЕРНІЯ.—V. УѢЗДЪ ЛЕНКОРАНСКІЙ.

№	НАЗВАНІЕ НАСЕЛЕННЫХЪ МѢСТЪ.	ПОЛОЖЕНІЕ.	Число дворовъ.	Число жителей.			Плотность населения.	Въроисполняе жителей.	Церкви и молитвенныя здания, учебныя и благотворительныя заведенія, почтовыя станціи; ярмарки, базары, пристани; фабрики, заводы и т. п.
				М. П.	Ж. П.	И.			
926	Германскій казач. постъ.	въ уроч. Дженкаиръ.	—	—	—	—	—		
—	Перди-Гиляръ, коч. кзн. (сх. № 838).	лѣтомъ на горѣ Шихвишнъ, на государственной границѣ (зимомъ — въ уроч. Хамрава).	—	—	—	—	—		
927	Алабинъ, д. кзн. . . .	при рч. Алабинъ.	11	47	39	ттр.	шіт.		
928	Диманскій казач. постъ.	при рч. Алабинъ.	—	—	—	—	—		
929	Перембель (Ширембель), д. кзн.	при рч. Перембель.	42	197	159	ттр.	шіт.		
—	Иярдѣ (Гиляръ), лѣтняя кочевка, д. кзн., № 838.	при рч. Гиляръ.	—	—	—	—	—		
930	Джеримбель Верхній, д. кзн.	при рч. Виляжъ.	43	192	161	ттр.	шіт.		
931	Ауръ, д. кзн.	при рч. Виляжъ.	25	90	85	ттр.	шіт.		
932	Уаѣ (Юаѣ, Иаѣ), д. кзн.	при рч. Виляжъ.	16	74	50	ттр.	шіт.		
933	Гавранъ (Гевранъ, Орагаранъ), д. кзн.	близъ рч. Виляжъ.	11	42	42	ттр.	шіт.		
934	Люмалиджъ, д. кзн. .	при рч. Виляжъ.	32	103	88	ттр.	шіт.		
935	Мамулганъ, д. кзн. . .	близъ рч. Виляжъ.	12	48	35	ттр.	шіт.		
936	Окѣ, д. кзн.	близъ рч. Виляжъ.	21	103	92	ттр.	шіт.		
937	Шилевангѣ (Шелевангѣ), д. кзн.	недалеко отъ рч. Виляжъ.	51	264	187	ттр.	шіт.		
—	Панавандъ, коч. см. № 792.	лѣтомъ на горѣ Саджалагъ (зимомъ близъ сел. Астраханки).	—	—	—	—	—		
938	Саваш-гядугскій казачій постъ.	при рч. Арванъ.	—	—	—	—	—		
939	Куракчій (Кюрекчій), д. кзн.	при рч. Кюракчи.	30	148	117	ттр.	шіт.		
940	Арванъ (Арванъ), д. кзн.	при рч. Арванъ.	14	54	37	ттр.	шіт.		
941	Пештасаръ, д. кзн. .	при рч. Арванъ.	31	150	94	ттр.	шіт.		
942	Миллѣ, д. кзн.	при рч. Арванъ.	40	157	115	ттр.	шіт.		
943	Асад-абадъ, отсел. дер. Пештасаръ, № 941.	при слияніи рч. Арванъ и Виляжъ.	—	—	—	ттр.	шіт.		

БАКИНСКАЯ ГУБЕРНІЯ.—V. УѢЗДЪ ЛЕНКОРАНСКІЙ.

№	НАЗВАНІЕ НАСЕЛЕННЫХЪ МѢСТЪ.	ПОЛОЖЕНІЕ.	Число дворовъ.	Число жителей.		Породность жителей.	Вероисповѣданіе жителей.	Церкви и молитвенныя зданія, учебныя и благотворительныя заведенія, почтовые станціи; армарки, базары, пристани; фабрики, заводы и т. п.
				М. П.	Ж. П.			
	По рч. Виляж-чай.							
	А) ПО ЛѢВУЮ ЕЯ СТОРОНУ.							
944	Остайръ, д. кзн. . . .	при рч. Виляжъ.	28	131	123	ттр.	шінт.	
945	Бурьяды (Кѣріады), д. кзн.	при рч. Кѣріады.	108	503	468	ттр.	шінт.	
946	Согулджанъ, д. кзн. .	при рч. Кѣріады.	27	123	91	ттр.	шінт.	
947	Ордугеранъ (Одугаранъ), д. кзн.	при рч. Виляж-чай.	36	175	139	ттр.	шінт.	
948	Арѹсъ, д. кзн. . . .	въ ущельѣ Джидарасы.	108	473	435	ттр.	шінт.	Мечеть 1.
949	Зовинъ, д. кзн. . . .	въ ущельѣ Джидарасы.	45	162	117	ттр.	шінт.	
950	Ичаръ, д. кзн. . . .	въ ущельѣ Джидарасы.	19	70	57	ттр.	шінт.	
951	Джи, д. кзн.	въ ущельѣ Джидарасы.	15	61	52	ттр.	шінт.	
952	Арселъ (Арсилъ), д. кзн.	въ ущельѣ Джидарасы.	24	99	88	ттр.	шінт.	
953	Шоутъ, отс. дер. Тилаваръ, № 954.	въ ущельѣ Джидарасы.	—	—	—	ттр.	шінт.	
954	Тилаваръ, д. кзн. . .	въ ущельѣ Тилавар-дарасы.	52	277	207	ттр.	шінт.	
	Б) ПО ПРАВУЮ СТОРОНУ.							
955	Бозагеранъ (Бозагаранъ, Боза-Иранъ), д. кзн.	при рч. Бозагеранъ.	29	114	101	ттр.	шінт.	
956	Дарьяваръ (Дерѣвѣръ), д. кзн.	при рч. Виляжъ.	27	105	111	ттр.	шінт.	
957	Варгадъ (Варгеву), д. кзн.	при рч. Варгеву.	27	119	82	тал.	шінт.	
958	Авчадуланъ, д. кзн. .	близь рч. Виляжъ.	10	22	25	тал.	шінт.	
959	Кечелъ-керанъ, отс. коч. Аларъ, 1-й части, № 961.	при рч. Виляжъ.	—	—	—	тал.	шінт.	
960	Горанъ (Хуранъ, Хоранъ), д. кзн.	въ ущельѣ Горанъ.	45	163	138	ттр.	шінт.	
—	Аларъ, коч. кзн. изъ 5-ти частей, живущихъ въ							

№	НАЗВАНІЕ НАСЕЛЕННЫХЪ МѢСТЪ.	ПОЛОЖЕНІЕ.	Число дворовъ.	Число жителей.		Народность жителей.	Въроисповѣдіе жителей.	Церкви и молитвенныя зданія; учебныя и благотворительныя заведенія; почтовыя станціи; ярмарки, базары, пристани; фабрики, заводы и т. п.
				М. П.	Ж. П.			
	томъ въ урочищѣ Мар-юртъ, змой по правую сторону дороги, ведущей къ дер. Астраханки въ Велесуваръ (см. №№ 854, 858 и 793 — 796.							
—	а) Сырыхъ	по рч. Виляжъ.	—	—	—	тал.	шіт.	
—	б) Люмалиджъ	по рч. Виляжъ.	—	—	—	тал.	шіт.	
—	в) Сенгер-башъ	по рч. Виляжъ.	—	—	—	тал.	шіт.	
—	г) Кечеле-керанъ	по рч. Виляжъ.	—	—	—	тал.	шіт.	
—	д) Илагюмъ	близъ грая Персія, у верховья рч. Аларъ.	—	—	—	тал.	шіт.	
	По рч. Алар-чай. (деревни бывшаго Аларскаго магаса).							
951	Мара-юртинскій казачій постъ.	на горѣ Мара-юртъ.	—	—	—	—	—	
952	Джуралѣ (Джуралѣ), коч. зн. (см. № 828).	въ урочищѣ Кара-булакъ.	—	—	—	ттр.	шіт.	
953	Ханатѣ Верхній или Аларскій, д. зн.	при притоки рч. Аларъ.	22	80	62	тал.	шіт.	
954	Вилдѣль, отс. дер. Гендѣбъ, № 965.	при рч. Гендѣбъ.	} 10	37	22	тал.	шіт.	
955	Гендѣбъ, д. зн.	при рч. Гендѣбъ.						
956	Осиа-дарѣ (Асьядарѣ), д. зн.	при рч. Аларъ.	7	20	13	тал.	шіт.	
957	Зевирсъ (Зевирсъ), д. зн.	при рч. Зевирсъ.	34	119	99	тал.	шіт.	
958	Волтабюръ (Валтабуръ), д. зн.	на притоки рч. Аларъ.	6	31	19	тал.	шіт.	
959	Зевинъ (Зѣвинѣ), д. зн.	при рч. Зевинѣ.	14	56	33	тал.	шіт.	
970	Вилнъ (Аларская), д. зн.	близъ рч. Аларъ.	13	46	23	тал.	шіт.	
971	Зовичъ (Зѣвичъ), д. зн.	при рч. Аларъ.	14	53	35	тал.	шіт.	
972	Вураумбулъ (Вюраком-булъ), д. зн.	при рч. Вюраком-булъ.	10	41	38	тал.	шіт.	
973	Аббас-абадъ, д. зн.	при рч. Аббас-абадъ.	16	43	34	тал.	шіт.	
974	Шивалъ (Шивлѣ), д. зн.	при рч. Аларъ.	19	56	44	тал.	шіт.	

№	НАЗВАНІЕ НАСЕЛЕННЫХЪ МѢСТЪ.	ПОЛОЖЕНІЕ.	Число дворовъ.	Число жителей.		Полъ.	Полъ.	Вѣрность жителей.	Вѣрность жителей.	Церкви и молитвенныя зданія; учебныя и благотворительныя заведенія; почтовыя станціи; ярмарки, базары, пристани; фабрики, заводы и т. п.
				М. П.	Ж. П.					
975	Чешманъ, д. кзн.	при рч. Аларъ.	5	23	17	тал.	шіт.			
976	Ангабины (Ангабиль), д. кзн.	на горѣ Ангабиль.	30	109	82	тал.	шіт.			
977	Гороваръ (Хураваръ), д. кзн.	при рч. Шера-тютъ.	11	52	29	тал.	шіт.			
978	Артъ, д. кзн.	при рч. Артъ, близъ рч. Аларъ.	22	64	50	тал.	шіт.			
979	Верову (Варафу), д. кзн.	на горѣ Верву.	26	86	77	тал.	шіт.			
980	Сардопа (Сердобъ, Сердѣо), д. кзн.	при рч. Сердобъ.	4	12	7	тал.	шіт.			
	(Деревни бывшаго Дрыгскаго магала).									
981	Кярабинъ (Керабинъ), д. кзн.	при рч. Аларъ.	9	40	19	тал.	шіт.			
982	Зинои (Зенои), д. влд.	при рч. Аларъ.	33	125	57	тал.	шіт.			
983	Лейна, д. кзн.	при рч. Аларъ.	10	25	16	тал.	шіт.			
984	Лялядуланъ, д. кзн.	при рч. Ордажал-дарасй.	13	42	50	тал.	шіт.			
985	Вурухъ, д. кзн.	при рч. Ордажал-дарасй.	20	89	77	тал.	шіт.			
986	Ордугаль (Ордахаль), д. кзн.	при рч. Ордажал-дарасй.	15	78	38	тал.	шіт.			
987	Вонкаинъ (Войкениль), д. кзн.	при рч. Ордажал-дарасй.	14	67	51	тал.	шіт.			
988	Буманъ (Бѣ—), д. кзн. Зувантскаго приставства.	близъ рч. Ордажал-дарасй.	7	39	24	тал.	шіт.			
989	Аранъ, д. кзн.	при рч. Ордахаль.	12	52	46	тал.	шіт.			
990	Джуалутъ (Джюлюютъ), д. кзн.	при рч. Аларъ.	41	187	72	тал.	шіт.			
991	Сепарадъ, д. кзн.	близъ рч. Аларъ.	3	77	62	тал.	шіт.			
992	Лермарудъ, д. кзн.	при рч. Рашовъ.	14	47	38	тал.	шіт.			
993	Нуджѣ (Нюдзю), д. кзн.	при рч. Рашовъ.	21	85	51	тал.	шіт.			

№	НАЗВАНІЕ НАСЕЛЕННЫХЪ МѢСТЪ.	ПОЛОЖЕНІЕ.	Число дворовъ.	Число жп-телей.		Народность жителей.	Вѣроисповѣданіе жителей.	Церкви и молитвенныя зданія; учебныя и благотворительныя заведенія; почтовые станціи; ярмарки, базары, пристани; фабрики, заводы и т. п.
				М. П.	Ж. П.			
	Въ области рч. Ленкорань.							
	А) по рч. Турбаинь и Сорс-чай. (бывшій Дрыгскій магалъ).							
994	Шангадуланъ (Шингәдуланъ), д. кзн.	при рч. Алашъ.	19	81	43	ттр.	шіит.	
995	Бурдасаръ (Бюрд—), д. кзн.	при рч. Алашъ.	25	125	75	тал.	шіит.	
996	Соръ (Соръ), д. кзн.	при рч. Алашъ.	25	104	63	ттр.	шіит.	
997	Ламанъ, д. кзн.	при рч. Алашъ.	13	55	29	тал.	шіит.	
998	Модаланъ (Мул—), дер. кзн.	при рч. Турбаинь.	10	27	18	тал.	шіит.	
999	Дурганъ (Дуруанъ, Дрианъ), д. кзн.	при рч. Турбаинь.	20	58	53	тал.	шіит.	
1000	Ардабилъ, д. кзн.	при рч. Ардабилъ.	13	49	26	тал.	шіит.	
1001	Джаманшайръ, д. кзн.	при рч. Ардабилъ.	6	25	15	тал.	шіит.	
1002	Лива-диргә (Лива, Ливай), д. кзн.	при рч. Сорсъ.	21	81	54	тал.	шіит.	
1003	Сорсъ, д. кзн.	при рч. Сорсъ.	29	116	58	тал.	шіит.	
1004	Кавонъ-куджә (Кульбама-к—), д. кзн.	на притока рч. Турбаинь.	13	48	29	тал.	шіит.	
1005	Али-абадъ, дер. кзн.	при рч. Турбаинь.	14	62	25	тал.	шіит.	
1006	Нувады (Нуады), дер. кзн.	при рч. Турбаинь.	15	42	27	тал.	шіит.	
1007	Ниса-муръя д. кзн.	при рч. Турбаинь.	7	31	21	тал.	шіит.	
1008	Ходжә-куджә, д. кзн.	при рч. Турбаинь.	7	18	15	ттр.	шіит.	
1009	Турбаинъ, д. влд.	при рч. Турбаинь.	11	42	19	ттр.	шіит.	
1010	Орантъ, д. кзн.	при рч. Орантъ.	53	208	114	тал.	шіит.	
1011	Мастайръ (—лъ), д. кзн.	при рч. Билвә, притока рч. Турбаинь.	18	66	41	тал.	шіит.	

БАКИНСКАЯ ГУБЕРНІЯ.—V. Уездъ Ленкоранскій.

№	НАЗВАНІЕ НАСЕЛЕННЫХЪ МѢСТЪ.	ПОЛОЖЕНІЕ.	Число дворовъ.	Число жи-телей.		Плотность жи-тей.	Въроподобіе жителей.	Церкви и молитвенныя зданія, учебныя и благотвори-тельные заведенія, почтовыя станціи; ярмар-ки, базары, пристани; фабрики, заводы и т. п.
				М. П.	Ж. П.			
1012	Нодѣ (Нудѣ), д. кзн.	при рч. Биланѣ.	11	48	24	тал.	шіит.	
1013	Билинѣ (Дрыгокая), д. кзн.	при рч. Билинѣ.	18	70	53	тал.	шіит.	
1014	Люля-керанъ, д. кзн.	на притоѣ рч. Лирикъ-чай.	34	148	136	тал.	шіит.	
1015	Халифъ-куджѣ, отс. д. Лирикъ, № 1016.	при рч. Джанга-миранъ.	—	—	—	т	шіит.	
1016	Лерикъ (Лирикъ) д. кзн.	при рч. Лирикъ, притоѣ рч. Ленкоранъ-чай.	61	247	265	тал.	шіит.	
1017	Сенд-кавала-куджѣ, дер. кзн.	при рч. Лирикъ.	6	13	12	тал.	шіит.	
1018	Джангамиранъ, д. кзн. и влд.	при рч. Джанга-миранъ.	36	166	121	тал.	шіит.	
1019	Вистанъ, д. кзн.	при рч. Вистанъ, притоѣ рч. Ленкоранъ-чай.	27	96	54	тал.	шіит.	
1020	Оснагеранъ, д. кзн.	при рч. Ленко-ранъ.	8	23	11	тал.	шіит.	
	Б) по рч. ЗУВАНТЪ-ЧАЙ И ЕЯ ПРИТОКАМЪ. (бывшій Зувантскій ма-галъ).							
1021	Мистанъ, д. кзн. (5796' н. у. м.).	надъ рч. Мистанъ-рудъ.	46	201	144	тал.	шіит.	
1022	Халифадъ, (Хальфъ-кендъ), д. кзн.	близъ рч. Ми-станъ.	22	105	61	тал.	шіит.	
1023	Пиравадъ-кендъ (Пиравадъ), д. кзн.	при рч. Мистанъ.	8	42	43	тал.	шіит.	
1024	Татонъ, д. кзн.	при рч. Мистанъ.	18	68	47	тал.	шіит.	
1025	Эвери, д. кзн.	при рч. Мистанъ.	12	49	34	тал.	шіит.	
1026	Нимекешъ, д. кзн.	при рч. Мистанъ.	12	57	37	тал.	шіит.	
1027	Космальянъ, д. кзн.	при рч. Мистанъ.	23	99	77	тал.	шіит.	
1028	Говдарѣ, д. кзн.	при рч. Талъ-рудъ.	23	78	46	тал.	шіит.	
1029	Талажюранъ, отс. дер. Говдара, № 1028.	при рч. Талъ-рудъ.	—	—	—	тал.	шіит.	
1030	Гедюкъ, отс. дер. Говдара, № 1028.	при рч. Талъ-рудъ.	—	—	—	тал.	шіит.	

БАКИНСКАЯ ГУБЕРНІЯ.—V. УѢЗДЪ ЛЕНКОРАНСКІЙ.

№	НАЗВАНІЕ НАСЕЛЕННЫХЪ МѢСТЪ.	ПОЛОЖЕНІЕ.	Число дворовъ.	Число жителей.		Народность жителей.	Вероисповѣдіе жителей.	Церкви и молитвенныя зданія, учебныя и благотворительныя заведенія; почтовыя станціи; армяны, базары, пристани; фабрики, заводы и т. п.
				М. П.	Ж. П.			
1031	Хусейн-абадъ (Г—), д. кзн.	при рч. Талъ-рудъ.	5	24	20	тал.	шіит.	
1032	Таблагай (Таблаганъ), д. кзн.	при рч. Кель-вязъ.	17	75	54	тал.	шіит.	
1033	Кельвязскій казач. постъ.	при рч. Кель-вязъ.	—	—	—	—	—	
1034	Кельвязъ (Бил—), дер. кзн.	при рч. Кель-вязъ.	20	80	67	тал.	шіит.	
1035	Балаханъ (Балеханъ), д. кзн.	при рч. Кель-вязъ.	22	90	63	тал.	шіит.	
1036	Гоштурбинскій казачій постъ.	при рч. Гоштурба.	—	—	—	—	—	
1037	Ходжадой (Гоштурба), д. кзн.	при рч. Гоштурба.	15	64	58	тал.	шіит.	
1038	Бышлагъ (Би—) д. кзн.	при рч. Гоштурба.	55	241	187	тал.	шіит.	
1039	Насир-абадъ, д. кзн. . .	при рч. Гоштурба.	10	47	36	тал.	шіит.	
1040	Амбур-даръ (Юхари-), т. е. Верхній, д. кзн.	при рч. Гоштурба.	11	45	35	ал.	шіит.	
1041	Розанъ (Разано, —овъ), д. кзн.	при рч. Гоштурба.	20	109	58	тал.	шіит.	
1042	Амбур-даръ (Ашага), т. е. Нижній, д. кзн.	при рч. Толчай (Талъ-рудъ?).	19	66	62	тал.	шіит.	
1043	Барабаг-юртинскій казачій постъ.	подъ горою Кемюр-кузъ (8221' в. у. м.).	—	—	—	—	—	
1044	Гиля-даръ, д. кзн. . .	при рч. Гиля-даръ-чай.	33	128	85	тал.	шіит.	
1045	Дыга (Дигъ), д. кзн. .	при рч. Гиля-даръ-чай.	11	34	33	тал.	шіит.	
1046	Люля-веранъ (Ляля-веранъ), д. кзн.	при рч. Гиля-даръ-чай.	8	44	32	тал.	шіит.	
1047	Калабинъ, д. кзн. . .	при рч. Гиля-даръ-чай.	10	42	30	тал.	шіит.	
1048	Пиразоръ, д. кзн. . .	на горѣ Пиразоръ.	41	178	172	тал.	шіит.	
1049	Шона-чолъ (Шонай-чолъ), д. кзн.	при рч. Зувант-чай.	20	80	61	тал.	шіит.	
1050	Амбѹ, д. кзн.	при рч. Зувант-чай.	11	42	23	тал.	шіит.	

№	НАЗВАНІЕ НАСЕЛЕННЫХЪ МѢСТЪ.	ПОЛОЖЕНІЕ.	Число дворовъ.	Число жителей.		Народность жителей.	Вѣроисповѣданіе жителей.	Церкви и молитвенныя зданія; учебныя и благотворительныя заведенія; почтовыя станціи; ярмарки, базары, пристани; фабрики, заводы и т. п.
				М.	Ж. П.			
1051	Барсаку (—кю), д. кзн.	при рч. Зуванчай.	11	35	21	таз.	шіит.	
1052	Буваниръ, д. кзн. . . .	при рч. Зуванчай.	17	120	101	таз.	шіит.	
1053	Монидигъ (Манидигъ), д. кзн.	при рч. Зуванчай.	38	177	181	таз.	шіит.	
1054	Говеръ, д. кзн. . . .	при рч. Зуванчай.	25	111	71	таз.	шіит.	
1055	Неслѣ, д. кзн. . . .	при рч. Зуванчай.	33	116	91	таз.	шіит.	
1056	Разговъ (Разго), д. кан.	при рч. Говару.	49	206	180	таз.	шіит.	
1057	Тангабинъ, д. кзн. . . .	при рч. Говару.	35	164	105	таз.	шіит.	
1058	Анзалъ, д. кзн. . . .	при рч. Говару.	20	73	43	таз.	шіит.	
1059	Ревъ-рудъ, д. кзн. . . .	при рч. Ревъ-рудъ.	48	213	109	таз.	шіит.	
1060	Пя-куджъ, д. кзн. . . .	при рч. Ревъ-рудъ.	16	82	43	таз.	шіит.	
1061	Айдурма, д. кзн. . . .	при рч. Ревъ-рудъ.	13	55	30	таз.	шіит.	
1062	Чай-рудъ, д. кзн. . . .	при рч. Ревъ-рудъ.	54	273	160	таз.	шіит.	
1063	Альмъ, д. кзн. . . .	при рч. Бибанъ.	12	41	44	таз.	шіит.	
1064	Бибанъ, д. кзн. . . .	при рч. Бибанъ.	46	184	167	таз.	шіит.	
1065	Хушъ (Г—) д. кзн. . . .	при рч. Бибанъ.	8	26	26	таз.	шіит.	
1066	Соба-жеранъ (Северанъ), д. кзн. . . .	при рч. Ленкоранъ.	7	26	27	таз.	шіит.	

VI. КУБИНСКИЙ УЪЗДЪ.

№	НАЗВАНІЕ НАСЕЛЕННЫХЪ МѢСТЪ.	ПОЛОЖЕНІЕ.	Число дворовъ.	Число жителей.			Народность жителей.	Въроисповѣданіе жителей.	Церкви и молитвенныя зданія; учебныя и благотворительныя заведенія; почтовые станціи; ярмарки, базары, пристани, фабрики, заводы и т. п.
				М.	П.	Ж. П.			
	Нагорная полоса по лѣвую сторону Бакино-Кубинской и Кубино-Деревендской почтовой дороги.								
	Въ области рч. Туг-чай.								
1067	Тугъ, д. кзн.	при рч. Туг-чай.	23	138	115	тат.	шіит.	Мечеть 1.	
1068	Саяд-Хъизъ, д. кзн. . .	при рч. Туг-чай.	116	635	551	тат.	шіит.	Мечеть 1, медресѣ 1.	
1069	Ших-Хъизъ, д. кзн. . .	при рч. Туг-чай.	93	431	366	тат.	шіит.	Мечеть 1, медресѣ 1.	
1070	Ангеланъ, д. кзн. . . .	при рч. Туг-чай.	27	183	149	тат.	шіит.	Мечеть 1.	
1071	Барибанъ (Гарибанъ), отс. дер. Саяд-Хъизъ, № 1068.	при рч. Туг-чай.	—	—	—	тат.	шіит.		
1072	Ангеланъ-дарая, отс. д. Ангеланъ, № 1070.	при рч. Туг-чай.	—	—	—	тат.	шіит.		
1073	Барсъ, отс. дер. Саяд- Хъизъ и Ших-Хъизъ.	при рч. Туг-чай.	—	—	—	тат.	шіит.		
1074	Хирахъ, отс. д. Саяд- Хъизъ.	при рч. Туг-чай.	—	—	—	тат.	шіит.		
1075	Шурабѣтъ, отс. д. Саяд- Хъизъ.	при рч. Гамшар- чай, на скатѣ го- ры Шеш-кю.	—	—	—	тат.	шіит.		
1076	Кара-булахъ, отс. дер. Саяд-Хъизъ.	при рч. Гамшар- чай.	—	—	—	тат.	шіит.		
1077	Гамшаръ (Б—), д. кзн.	при рч. Гамшар- чай.	18	120	98	тат.	шіит.	Мечеть 1.	
1078	Бюснадъ (Далиляръ), отс. д. Хъизъ.	при рч. Гамшар- чай.	—	—	—	тат.	шіит.		
1079	Упд, отс. д. Саяд-Хъизъ.	подъ горою Угуз- айлагд.	—	—	—	тат.	шіит.		
1080	Диваваръ, отс. д. Ших- Хъизъ.	при рч. Дивавар- чай.	—	—	—	тат.	шіит.		

БАКИНСКАЯ ГУБЕРНІЯ.—VI. УѢЗДЪ КУБИНСКОЙ.

№	НАЗВАНІЕ НАСЕЛЕННЫХЪ МѢСТЪ.	ПОЛОЖЕНІЕ.	Число дворовъ.	Число жителей.			Народность жителей.	Варошное или сельское.	Церкви и молитвенныя здания; учебныя и благотворительныя заведенія; почтовыя станціи; ярмарки, базары, пристани, фабрики, заводы и т. п.
				М. П.	Ж. П.	И.			
1081	Лекаръ, отс. д. Саяд-Хызи, № 1063.	на берегу рч. Туг-чай.	—	—	—	тат.	шіт.		
1082	Дизавра, отс. д. Ших-Хызи, № 1069.	при рч. Дизавр-чай.	—	—	—	тат.	шіт.		
1083	Кала-кышлагъ, отс. д. Текію-Шихи, № 1085.	при рч. Кымычай.	—	—	—	тат.	шіт.		
1084	Загайнъ, отс. д. Тугъ, № 1067.	въ ущельѣ Загаин-дара.	—	—	—	тат.	шіт.		
1085	Текію-Шихъ (Төпе-ш.) д. кзн.	на горѣ Тангү-дагъ.	14	59	25	тат.	шіт.		
1086	Виней-Базиаръ, отс. д. Саяд-Хызи, № 1068.	при рч. Туг-чай.	—	—	—	тат.	шіт.		
1087	Ших - Хызи - кышлаги, отс. дер. Ших-Хызи, № 1069.	на берегу рч. Туг-чай.	—	—	—	тат.	шіт.		
1088	Кешъ, д. кзн.	на горѣ Кяланундагъ.	25	153	121	тат.	шіт.	Мечеть 1.	
1089	Заратъ, д. кзн.	на горѣ Байбегим-дагъ.	37	216	183	тат.	шіт.	Мечеть 1.	
1090	Хихаль, д. кзн. (одна половина деревни).	на подошвѣ горы Байбегим-дагъ.	33	166	147	тат.	шіт.	Мечеть 1.	
1091	Хихаль, д. кзн. (другая половина деревни).	въ ущельѣ Камышно-долъ.							
Въ области рч. Ата-чай.									
А) ПО ВЕРХОВЬЯМЪ РЧ. АТА-ЧАЙ.									
1092	Даразарат-кышлагъ, отс. дер. Дара-Заратъ, № 1100.	на берегу рч. Ата-чай.	—	—	—	тат.	шіт.		
1093	Вахышлы - казмалыры, отс. дер. Вахышлы, № 1095.	на берегу рч. Ата-чай.	—	—	—	тат.	шіт.		
1094	Заргарлы (Зергерлы), д. кзн. (одна половина деревни), № 1096.	при рч. Ата-чай.	80	291	248	тат.	*) сун.	Мечеть 1.	

*) Шиты—по старому камеральному описанію.

БАКИНСКАЯ ГУБЕРНІЯ.—VI. УѢЗДЪ КУВИНСКІЙ.

№	НАЗВАНІЕ НАСЕЛЕННЫХЪ МѢСТЪ.	ПОЛОЖЕНІЕ.	Число дворовъ.	Число жителей.		Народность жителей.	Въроисповѣданіе жителей.	Церкви и молитвенныя зданія; учебныя и благотворительныя заведенія, почтовыя станціи; ярмарки, базары, пристани; фабрики, заводы и т. п.
				М. П.	Ж. П.			
	в) по правую сторону рч. АТА-ЧАЙ.							
1095	Бахышаѣ, д. кзн. . .	по правую сторону рч. Ата-чай.	32	184	156	татр.	шіит.	Мечеть 1.
1096	Заргарѣ, д. кзн. (другая половина деревни), № 1094.	при рч. Куручай.	—	—	—	тат.	шіит.	
1097	Ира-абадѣ, отс. д. Заргарѣ, № 1094.	при рч. Куручай.	—	—	—	тат.	шіит.	
1098	Финдиганѣ, д. кзн. . .	по правую сторону рч. Ата-чай.	77	346	297	тат.	шіит.	Мечеть 1.
1099	Бюжевра, отс. д. Сіазанѣ, № 1101.	при рч. Ата-чай.	—	—	—	тат.	шіит.	
1100	Даразаратѣ, д. кзн. . .	при рч. Ата-чай.	43	186	189	тат.	шіит.	Мечеть 1, медресѣ 1.
1101	Ахунѣ, отс. д. Сіазанѣ, № 1102.	близъ р. Ата-чай.	—	—	—	тат.	шіит.	
1102	Сіазанѣ, д. кзн. (одна половина деревни).	при рч. Куручай.	80	299	250	тат.	шіит.	Мечеть 1, медресѣ 1.
1103	Сіазанѣ, д. кзн. (круглая половина деревни).	по правую сторону рч. Ата-чай.						
1104	Ших-Аладинѣ (Нардаранѣ), д. кзн.	по правую сторону рч. Ата-чай.	23	90	71	тат.	шіит.	Мечеть 1.
1105	Чармъ-кншлагѣ, отс. д. Бала-Шихи, № 1106.	при рч. Куручай.	—	—	—	тат.	шіит.	
1106	Бала-Шихи, д. кзн. . .	на горѣ Каладагъ или Хыдыр-вандѣ.	72	277	254	тат.	шіит.	Мечеть 1. Равазины кр. Хыдыр-вандѣ-сонгаръ, или Бем-бармакъ. Священное мѣсто мусульманъ.
1107	Хыдыр-вандѣ, почтовая станція.	при Бакинско-дагестанской дорогѣ.	—	—	—	—	—	
	в) по лѣвую сторону рч. АТА-ЧАЙ.							
1108	Кюнюшѣ, отс. д. Верхн. Кущи, № 1141.	близъ рч. Ата-чай.	—	—	—	тат.	шіит.	
1109	Муганѣ, д. кзн. . .	на притока рч. Ата-чай.	43	286	245	тат.	шіит.	Мечеть 1.
1110	Чарханѣ, отс. д. Сіазанѣ, № 1102.	на горѣ Логиръ.	—	—	—	тат.	шіит.	

БАКИНСКАЯ ГУБЕРНІЯ.—VI. Уездъ Кувинскій.

№	НАЗВАНІЕ НАСЕЛЕННЫХЪ МѢСТЪ.	ПОЛОЖЕНІЕ.	Число дворовъ.	Число жителей.		Народность жителей.	Вероисповѣдіе жителей.	Церква и молитвенныя зданія, учебныя и благотворительныя заведенія, почтовыя станціи; ярмарки, базары, пристани, фабрики, заводы и т. п.
				М. П.	Ж. Ц.			
1111	Бизыл-бурунская почтовая станція. Въ области рч. Гильгин-чай. А) ПО ВЕРХНИМЪ ЕЯ ПРИТОКАМЪ.	близь рч. Атачай.	—	—	—	—	—	
1112	Утугъ, д. кзн. . . .	при рч. Кидъ-чай.	66	218	213	тат.	сун.	Мечеть 1.
1113	Халтанъ, д. кзн. . . .	въ ущельѣ Халтан-дарѣ, на притокъ рч. Кляхаръ.	232	826	703	тат.	сун.	Мечеть 1. Горячія минеральныя воды Халтан-истъ-су, въ 6-ти верстахъ внизъ по рч. Халтанъ; другія: Шарван-истъ-су, въ 5-ти верстахъ на с.-в. отъ дер., при рч. Кляхаръ.
1114	Чархачу, отс. дер. Халтанъ, № 1113.	на притокъ рч. Чархачу.	—	—	—	тат.	сун.	
1115	Мушчу, отс. дер. Халтанъ, № 1113.	на притокъ рч. Чархачу.	—	—	—	тат.	сун.	
1116	Харкчу, отс. дер. Халтанъ.	на притокъ рч. Чархачу.	—	—	—	тат.	сун.	
1117	Пуртакъ, отс. дер. Халтанъ.	на притокъ рч. Бизыл-чай.	—	—	—	тат.	сун.	
1118	Заратъ, отс. дер. Халтанъ.	на подошвѣ горы Бенд-Монкега.	—	—	—	тат.	сун.	
1119	Урдюб, отс. д. Бонахкендъ, № 1203.	при рч. Кѣмюрчай.	—	—	—	тат.	сун.	
1120	Молтъ, отс. д. Бонахкендъ, № 1203.	при рч. Кѣмюрчай.	—	—	—	тат.	сун.	
1121	Гюмюръ (Кѣмюръ), дер. кзн.	близь рч. Кѣмюрчай.	124	602	549	тат.	сун.	Мечеть 1. Шагеркѣ — развалины города.
1122	Бучугъ, отс. д. Гюмюръ. Б) ПО ЛѢВУЮ СТОРОНУ рч. Гильгин-чай.	при рч. Дагилъ.	—	—	—	тат.	сун.	
1123	Уга, д. кзн.	на южномъ скатѣ горы Кырасангъ.	145	653	614	тат.	шиит.	Мечетей 2, медресѣ 1.
1124	Тавію, отс. д. Уга, № 1123.	при рч. Гильгин-чай.	—	—	—	тат.	шиит.	
1125	Джууд-кендъ, отс. дер. Уга.	при рч. Гильгин-чай.	—	—	—	тат.	шиит.	

БАКИНСКАЯ ГУБЕРНІЯ.—VI. Уездъ Кувинскій.

№	НАЗВАНІЕ НАСЕЛЕННЫХЪ МѢСТЪ.	ПОЛОЖЕНІЕ.	Число дворовъ.	Число жителей.		Плотность жителей.	Въроисполненіе жителей.	Церкви и молитвенныя зданія, учебныя и благотворительныя заведенія; почтовые станціи; ярмарки, базары, пристани; фабрики, заводы и т. п.
				М. П.	Ж. П.			
1126	Гюльх - кендъ (Булагкендъ), отс. дер. Чарахъ, № 1127.	при рч. Гильгинчай.	—	—	—	тат.	сун.	
1127	Чарахъ (Чирагъ), д. влд.	при рч. Чирагкешъ.	49	229	217	тат.	сун.	Мечеть 1, медресѣ 1. Развалины укр. Чирагкала.
1128	Зограб-кендъ (Тази-Заграбъ), д. влд.	при рч. Гильгинчай.	25	114	87	тат.	шіят.	Мечеть 1.
1129	Джалганъ, д. кян. . .	при рч. Гильгинчай.	78	297	223	тат.	шіят.	Мечеть 1.
1130	Бов-агаджай, д. кян. . .	при рч. Гильгинчай.	23	100	86	ттр.	шіят.	
1131	Карагъ, д. влд. . . .	при рч. Чинаркешъ.	44	166	151	ттр.	шіят.	Медресѣ 1.
1132	Кизиллұ, д. кян. . . .	на лѣвомъ берегу рч. Гильгинчай.	4	11	10	ттр.	шіят.	
1133	Кой-булагъ, д. кян. . . .	на лѣвомъ берегу рч. Гильгинчай.	33	108	89	ттр.	шіят.	
1134	Али-ханлұ, д. кян. . . .	при рч. Гильгинчай.	59	171	159	ттр.	шіят.	Мечеть 1.
	в) ПО ПРАВУЮ СТОРОНУ РЧ. ГИЛЬГИНЧАЙ.							
1135	Верхъ, отс. дер. Верхн. Буци, № 1141.	при рч. Джасовчай, подъ горою Кунгуд-(Кюнгюд-) дагъ.	—	—	—	тат.	сун.	
1136	Век-Ахмед-юрдъ, отс. д. Верхн. Буци.	при рч. Джасовчай, подъ горою Кунгуд-(Кюнгюд-) дагъ.	—	—	—	тат.	сун.	
1137	Буци, отс. дер. Верхн. Буци, № 1141.	при рч. Джасовчай, подъ горою Кунгуд-(Кюнгюд-) дагъ.	—	—	—	тат.	сун.	
1138	Боддарамъ, ямовн. дер. Саяданъ, № 1143.	при рч. Кеш-аси-абъ.	—	—	—	тат.	сун.	
1139	Бичрахъ, ямовн. дер. Верхн. Буци.	при рч. Джасовчай.	—	—	—	тат.	сун.	
1140	Багызъ, отс. дер. Саяданъ, № 1143.	при родникъ Урдаръ.	—	—	—	тат.	сун.	
1141	Буци Верхн., д. кян. . .	при родникъ Кяляновъ.	161	837	759	тат.	шіят.	Мечеть 1, медресѣ 1.

БАКИНСКАЯ ГУБЕРНИЯ.—VI. Уездъ Кубинскій.

№	НАЗВАНІЕ НАСЕЛЕННЫХЪ МѢСТЪ.	ПОЛОЖЕНІЕ.	Число дворовъ.	Число жителей.		Плотность жителей.	Вароснованіе жителей.	Церкви и молитвенныя заведенія; учебныя и благотворительныя заведенія; почтовыя станціи; ярмарки, базары, пристани, фабрики, заводы и т. п.
				М. П.	Ж. П.			
1142	Согуджанъ (Согуджанъ), отс. д. Саяданъ, № 1143.	на горѣ Саяндагъ.	—	—	—	тат.	сун.	
1143	Саяданъ, д. влд. . .	на горѣ Дюгиръ.	152	746	597	тат.	$\frac{1}{2}$ сун. $\frac{1}{4}$ шит.	Мечеть 1, медресѣ 1. Развалины укр. <i>Кака-Дундаръ</i> .
1144	Эйня-булагъ, д. влд. .	подъ горою Санкаръ (Сенкоръ-дагъ, близъ рч. Гильгин-чай.	58	197	168	ттр.	шит.	Мечеть 1. медресѣ 1.
Въ области рч. Девечи-и Шабран - чай, впадающихъ въ Агзыбирское морцо.								
А) ПО МАЛЫМЪ РѢЧКАМЪ.								
1145	Шихлѣ, д. взн.	въ ущельѣ Гендѣвъ.	22	125	116	ттр.	шит.	
1146	Каз-Бабаи (Каз-Б?), д. взн.	на равнинѣ Каз-Бабаи-тахтай.	34	129	95	ттр.	шит.	
1147	Амирханлѣ Малое, дер. влд.	на подошвѣ горы Калапанъ.	111	446	385	ттр.	шит.	
1148	Амирханлѣ Большое, д. влд.	близъ рч. Девечи-чай.						
1149	Шах-Кули-кендѣ, отсел. дер. Амвр-ханлѣ.	въ ущельѣ Шах-Кули-даръ.	—	—	—	ттр.	шит.	
1150	Чанпѣ, д. взн.	въ ущельѣ Гендѣвъ.	9	20	12	тат.	шит.	
1151	Алпани-кышлагъ, зим. д. Амир-ханлѣ.	на притокаъ Гевалан-кешъ.	—	—	—	ттр.	шит.	
1152	Кайнарджѣ, зим. дер. Шихлѣ, № 1145.	въ ущельѣ Кайнарджи-даръ.	—	—	—	ттр.	шит.	
Б) ПО РЧ. ДЕВЕЧИ И ЕЯ ПРИТОКАМЪ.								
1153	Аль-кулѣ, отс. дер. Вилджи, № 1184.	подъ горою Чанки- (Чангй-) дагъ.	—	—	—	тат.	сун.	
1154	Зюграмлѣ (Зюграмли), д. взн.	на горѣ Чанкидагъ или Газдовдагъ.	60	185	175	тат.	шит.	Мечеть 1.
1155	Пира-Ведиль (Череведиль), д. взн.	на подошвѣ горы Нагир-Хусейндагъ.	58	190	194	тат.	шит.	Мечеть 1.

БАКИНСКАЯ ГУБЕРНІЯ.—VI. Уѣздъ Кувинскій.

№	НАЗВАНІЕ НАСЕЛЕННЫХЪ МѢСТЪ.	ПОЛОЖЕНІЕ.	Число дворовъ.	Число жителей.		Народность жителей.	Варошноеданіе жителей.	Церкви и молитвенныя зданія, учебныя и благотворительныя заведенія, почтовыя станціи, ярмарки, базары, пристани; фабрики, заводы и т. п.
				М. П.	Ж. П.			
1156	Муршид-казмалари, отс. дер. Перебедиль.	на правомъ берегу рч. Девечий-чай.	—	—	—	тат.	шіт.	
1157	Ахмед-казмалари, отс. Перебедиль, № 1155.	на лѣвомъ берегу рч. Девечий-чай.	—	—	—	тат.	шіт.	
1158	Сумагова (Сумах - обѣ Сумах-абадъ), д. кзн.	на подошвѣ горы Надир-Хусейндагъ.	62	250	200	тат.	сун.	Мечеть 1.
1159	Хаджи-казмалари, отс. дер. Сумагова.	на лѣвомъ берегу рч. Аршалий-чай.	—	—	—	тат.	сун.	
1160	Мурти-казмалари, отс. д. Сумагова.	на правомъ берегу рч. Аршалий-чай.	—	—	—	тат.	сун.	
1161	Имам-Кули - казмалари, отс. д. Сумагова.	на правомъ берегу рч. Аршалий-чай.	—	—	—	тат.	сун.	
1162	Бурган-кышлаги, отсел. дер. Билджи, № 1184.	на правомъ берегу рч. Аршалий-чай.	—	—	—	тат.	сун.	
1163	Аршали, д. кзн.	при рч. Аршалий.	22	67	62	ттр.	шіт.	Мечеть 1.
1164	Хальфаларъ, д. кзн. . . .	при рч. Аршалий.	25	112	84	ттр.	шіт.	Мечеть 1, медресѣ 1.
1165	Яйлах - кендъ (Ноурларъ), отс. дер. Гюмюръ, № 1121.	при рч. Заглий-чай.	—	—	—	тат.	сун.	
1166	Загли, д. кзн.	при рч. Заглий-чай, на подошвѣ горы Шагарка-дагъ.	19	126	118	тат.	сун.	Мечеть 1.
1167	Загли-казмалари, отс. д. Балагъ, № 1185.	подъ горою Кирасанъ.	—	—	—	тат.	сун.	
1168	Имарат, д. кзн.	при рч. Туржанчай.	20	102	91	ттр.	шіт.	
1169	Джуудларъ, отс. дер. Билджи, № 1172.	при рч. Туржанчай.	—	—	—	тат.	сун.	
1170	Элекесанъ, отс. д. Синджан-Воитъ, № 1172.	при рч. Туржанчай, близъ ея слиянія съ рч. Аршалий-чай.	—	—	—	ттр.	шіт.	
1171	Сурра, д. кзн.	при рч. Девечий.	27	74	78	ттр.	шіт.	
1172	Воит-Синджанъ (Синджан-Воитъ), д. влд.	на лѣвомъ берегу рч. Девечий.	67	210	187	ттр.	шіт.	
1173	Касахау, д. кзн.	по лѣвую сторону рч. Девечий.	14	34	27	ттр.	шіт.	

БАКИНСКАЯ ГУБЕРНІЯ.—VI. УВЪЗДЪ КУБИНСКІЙ.

№	НАЗВАНІЕ НАСЕЛЕННЫХЪ МѢСТЪ.	ПОЛОЖЕНІЕ.	Число дворовъ.	Число жителей.		Народность жителей.	Възрословы и дѣтскіе.	Церкви и молитвенныя зданія, учебныя и благотворительныя заведенія; почтовыя станціи; армяны, базары, приставы; фабрики, заводы и т. п.
				М. П.	Ж. П.			
	в) по рч. ШАБРАНЧАЙ и БЯ ПРИТОКАМЪ.							
1174	Зейвѣ, д. влд. . . .	при рч. Шабранчай.	127	475	409	тат.	сун.	Мечеть 1.
1175	Кильваръ, д. кзн. . .	при рч. Шабранчай, подъ горою Новут - (Нѣют-) дагъ.	78	259	254	арм. (възвѣст. татск.)	гринг.	Церковь 1.
1176	Софи-кендъ, д. кзн. .	при рч. Шабранчай, по ущелью Рычал-дара.	10	28	28	тат.	сун.	
1177	Рычалъ, д. кзн. . . .	при рч. Шабранчай, въ ущельѣ Рычал-дара.	14	33	31	тат.	сун.	
1178	Зейва-кышлаги (Сурбей), отс. дер. Зейва, № 1174.	при рч. Шабранчай.	—	—	—	тат.	сун.	
1179	Азнаут-кышлагъ, отсел. д. Чичи, № 1210.	при рч. Шабранчай.	—	—	—	тат.	сун.	
1180	Боджа-обѣ, отс. д. Синджан-Боатъ, № 1172.	на лѣвомъ берегу рч. Шабранчай.	—	—	—	ттр.	шіт.	
1181	Гюнчи, отс. д. Синджан-Боатъ.	на лѣвую сторону рч. Шабранчай.	—	—	—	ттр.	шіт.	
1182	Ширван-шали, д. кзн. .	при рч. Шабранчай.	10	31	17	ттр.	сун.	
1183	Перемсианъ (Ширамсианъ), д. кзн.	при рч. Шабранчай.	38	135	125	ттр.	сун.	Мечеть 1.
1184	Билджи, д. кзн. . . .	на скатѣ горы Чангъ-дагъ (Чангъ-дагъ).	135	628	570	тат.	сун.	Мечеть 1, медресѣ 1.
1185	Калагѣ, д. кзн. . . .	подъ горою Чангъ- (Чангъ-) дагъ.	73	369	306	тат.	сун.	Мечеть 1, медресѣ 1.
1186	Леджедъ, д. кзн. . . .	подъ горою Чангъ- (Чангъ-) дагъ.	87	311	243	тат.	сун.	Мечеть 1.
1187	Джангамбъ, отс. д. Леджедъ, № 1186.	подъ горою Чангъ- (Чангъ-) дагъ.	—	—	—	тат.	сун.	
1188	Гендобъ (Б—), д. кзн.	подъ горою Чангъ- (Чангъ-) дагъ.	156	544	462	тат.	сун.	Мечетей 2.
1189	Дара-кендъ, отс. д. Гендобъ, № 1188.	подъ горою Чангъ- (Чангъ-) дагъ.	—	—	—	тат.	сун.	
1190	Лейтѣ, д. кзн. . . .	подъ горою Кярам-дагъ.	58	171	132	тат.	сун.	Мечеть 1.

№	НАЗВАНІЕ НАСЕЛЕННЫХЪ МѢСТЪ.	ПОЛОЖЕНІЕ.	Число дворовъ.	Число жи-телей.		Плотность жи-телей.	Варословеніе жителей.	Церкви и молитвенныя зданія; учебныя и благотвори-тельныя заведенія; почтовыя станціи; аптеки, базары, пристани; фабрики, заводы и т. п.
				М. П.	Ж. П.			
1191	Лейты-кышлаги, отсел. дер. Лейты, № 1190.	подъ горою Крам-дагъ.	—	—	—	тат.	сун.	
1192	Али-кышлаги, отс. дер. Лейты.	подъ горою Крам-дагъ.	—	—	—	тат.	сун.	
1193	Дивах-Сендляръ, д. кан.	подъ горою Крам-дагъ.	13	35	39	тат.	сун.	Мечеть 1.
1194	Чай-кышлаги, отс. дер. Заргова, № 1213.	на правомъ берегу рч. Шабран-чай.	—	—	—	тат.	сун.	
1195	Калыновъ, отс. д. Зар-гова.	при мавзѣ Кош-путь.	—	—	—	тат.	сун.	
1196	Исповъ, д. влд. . . .	подъ горою Кара-гиджикъ.	13	507	461	тат.	сун.	Мечеть 1.
1197	Аси-параста, отс. дер. Заргова, № 1213.	подъ горою Тама-шалагъ.	—	—	—	тат.	сун.	
1198	Идрисъ, д. кан. . . .	подъ горою Каа-бойнъ.	49	182	136	тат.	сун.	Мечеть 1.
1199	Армини-дигъ, д. кан. .	подъ горою Сар-кай.	1	5	3	тат.	шинт.	
1200	Лайчъ, д. кан. . . .	на подошвѣ горы Каа-бойнъ, при родникѣ Хашни-булакъ.	14	44	36	тат.	сун.	
1201	Сендляръ (Гедых-Сенд-ляръ), д. кан. . . .	на подошвѣ горы Каа-бойнъ, при родникѣ Хашни-булакъ.	30	123	99	тат.	$\frac{2}{3}$ шинт. сун. $\frac{1}{3}$	Мечеть 1.
Въ области рч. Балбэл-чай.								
А) при рч. Кунах-кенд-чай.								
1202	Джеми (Джимми), д. кан.	подъ горою Куйсѣ.	15	577	526	тат.	сун.	Мечеть 1, медресѣ 1.
1203	Кунах-кендъ (Конаг—), д. кан.	подъ горами Кая-нѣвъ и Юрт-Бу-нѣтъ.	28	855	766	тат.	сун.	Мечеть 1, медресѣ 1.
1204	Деркъ, д. кан. . . .	подъ горою Кей-вант-дагъ.	7	186	187	тат.	сун.	Мечеть 1.
1205	Талышъ, д. кан. . . .	подъ горою Кая-гова-дагъ.	4	220	165	тат.	сун.	Мечеть 1.
1206	Ерфи, д. кан. . . .	подъ горою Кая-гова-дагъ.	27	761	642	тат.	сун.	Мечеть 1, медресѣ 1. На горѣ Каягова-дагъ—развалины др. Калы-ляръ.

БАКИНСКАЯ ГУБЕРНІЯ.—VI. Уездъ Кубинскій.

№	НАЗВАНІЕ НАСЕЛЕННЫХЪ МѢСТЪ.	ПОЛОЖЕНІЕ.	Число дворовъ.	Число жи-телей.		Народное жител.	Вероисповѣдіе жителей.	Церкви и молитвенныя зданія, учебныя и благотвори-тельные заведенія, почтовыя станціи; ярмарки, базары, пристани; фабрики, заводы и т. п.
				М. П.	Ж. П.			
1207	Айди-кендѣ, д. кзн. . . .	подъ горою Чульгана.	57	241	218	тат.	сун.	Мечеть 1.
	б) при рч. Балъзла-чай.							
1208	Афурджѣ, д. кзн. . . .	подъ горою Клитдагъ.	294	1118	1005	тат.	сун.	Мечеть 1, медресѣ 1. Вокзалъ — Талаби-башш, — тѣснина извѣстнаго Теугинскаго ущелья.
1209	Сабатларъ, отс. д. Чичи, № 1210.	на правомъ берегу рч. Балъзла-чай.	—	—	—	—	—	
1210	Чичи Верхніе и Нижніе, д. кзн. и влд. . .	по правую сторону Балъзла-чай.	395	1479	1129	тат.	сун.	Мечетей 2.
1211	Талаби-башш, т. с. Верхній Т., д. кзн.	на лѣвомъ берегу рч. Балъзла-чай.	59	264	217	тат.	сун.	Мечеть 1.
1212	Товмаръ, отс. д. Талаби-башш.	на лѣвомъ берегу рч. Балъзла-чай.	—	—	—	тат.	сун.	
1213	Зарговѣ, д. влд.	на правомъ берегу рѣчки Балъзла-чай.	268	1177	955	тат.	сун.	Мечеть 1, медресѣ 1.
1214	Талаби-ашагѣ, т. с. Нижніе Т., д. кзн.	на лѣвомъ берегу рч. Балъзла-чай.	271	755	659	тат.	сун.	Мечеть 1, медресѣ 1.
1215	Харунѣ, отс. д. Талаби-ашагѣ, № 1214.	на лѣвомъ берегу рч. Балъзла-чай.	—	—	—	тат.	сун.	
1216	Гедыкъ, д. кзн.	при рч. Балъзла-чай.	2	8	6	тат.	сун.	
1217	Карабаг-Гапутъ, отс. д. Ибрагимъ - Гапутъ, № 1236.	на правомъ берегу Балъзла-чай.	—	—	—	джек. гтр.	сун.	
1218	Вели-бостанъ, отс. дер. Зарговѣ, № 1213.	на правомъ берегу рч. Балъзла-чай.	—	—	—	тат.	сун.	
1219	Даранджѣ-Гейдаръ, отс. дер. Заргова.	на правомъ берегу рч. Балъзла-чай.	—	—	—	тат.	сун.	
1220	Дегирман-кышлаги, отс. дер. Заргова.	на правомъ берегу рч. Балъзла-чай.	—	—	—	тат.	сун.	
1221	Даштамир-обѣ, отс. д. Заргова.	при родникѣ Даштамир-булакъ.	—	—	—	тат.	сун.	
1222	Кюр-кышлакъ, д. влд. . . .	при вѣтви рч. Балъзла-чай.	12	43	36	тат.	сун.	

БАКИНСКАЯ ГУБЕРНІЯ.—VI. УѢЗДЪ КУБИНСКІЙ.

№	НАЗВАНІЕ НАСЕЛЕННЫХЪ МѢСТЪ.	ПОЛОЖЕНІЕ.	Число дворовъ.	Число жи-телей.		Неродность жителей.	Въроспозрѣніе жителей.	Церкви и молитвенныя зданія, учебныя и благотворительныя заведенія, почтовыя станціи; армянки, базары, пристани; фабрики, заводы и т. п.
				М. П.	Ж. П.			
1223	Вельвелинская почтовая станція. По рч. Чагаджиг-чай.	при рч. Баблаз-чай.	—	—	—	—	—	
1224	Зихаръ, отс. д. Ханакѣ, № 1225.	при рч. Чагаджиг-чай.	—	—	—	тат.	сун.	
1225	Ханагѣ, д. кзн.	подъ горою Еддиляръ.	101	511	436	тат.	сун.	Мечеть 1.
1226	Ханагѣ-кышлаги, отс. д. Ханакѣ.	при рч. Бад-чай.	—	—	—	тат.	сун.	
1227	Шудухъ, д. кзн.	на скатѣ горы Еддиляръ.	61	307	272	тат.	сун.	Мечеть 1.
1228	Нювдюкъ (Невд—), дер. влд.	на скатѣ горы Еддиляръ.	52	316	283	тат.	сун.	Мечеть 1.
1229	Рустовъ, д. влд.	подъ горою Кабутъ.	330	1481	1311	тат.	сун.	Мечеть 1, медресѣ 1.
1230	Ныгѣ-кышлаги, отс. д. Ашага-Талабѣ, № 1214.	подъ горою Букидагъ.	—	—	—	тат.	сун.	
1231	Маріанѣ, отс. дер. кзн. Ашага-Талабѣ.	подъ горою Букидагъ.	—	—	—	тат.	сун.	
1232	Музафаръ, отс. д. Ашага-Талабѣ.	на подошвѣ горы Букидагъ.	—	—	—	тат.	сун.	
1233	Пирвандъ (Пир-Вахыдъ), д. кзн.	на подошвѣ горы Букидагъ.	41	115	99	ттр.	сун.	
1234	Дадаш-кышлагъ, отс. д. Ибрагим - Гапутъ, № 1236.	на подошвѣ горы Букидагъ.	—	—	—	джек. ттр.	сун. —	
1235	Расул - кышлаги (Мрасул—), д. кзн.	на подошвѣ горы Букидагъ.	4	13	10	ттр.	сун.	
1236	Ибрагим-Гапутъ, д. кзн. По рч. Кара-чай.	при рч. Чагаджиг-чай.	85	278	215	джек. ттр.	сун. —	Мечеть 1.
1237	Вилга, отс. дер. Аличъ, № 1244.	подъ горою Бабадагъ.	—	—	—	ттр.	сун.	
1238	Адуръ, д. кзн.	подъ горою Бабадагъ.	49	255	222	тат.	сун.	Мечеть 1.
1239	Бархунъ, д. кзн.	подъ горою Ах-Гедьмъ (9267' в. у. н.).	40	320	267	тат.	сун.	Мечеть 1, медресѣ 1.
1240	Рюкъ, д. кзн.	подъ горою Ах-Гедьмъ.	66	333	300	бук.	сун.	Мечеть 1.

БАКИНСКАЯ ГУБЕРНІЯ.—VI. УѢЗДЪ КУВИНСКІЙ.

№	НАЗВАНІЕ НАСЕЛЕННЫХЪ МѢСТЪ.	ПОЛОЖЕНІЕ.	Число дворовъ.	Число жителей.		Народность инородцев.	Взрословъ и малолѣтнихъ.	Церкви и молитвенныя здания; учебныя и благотворительныя заведенія; почтовыя станции; ярмарки, базары, пристани; фабрики, заводы и т. п.
				М. П.	Ж. П.			
1241	Сюгюбъ (Сугубъ), д. кзн.	подъ горою Пузад-дагъ.	119	570	449	таг.	сун.	Мечеть 1, медресѣ 1.
1242	Зендъ, д. кзн.	подъ горою Дибек-дашларъ.	109	411	362	бул.	сун.	Мечеть 1. Развалины укр. Хан-юрдъ.
1243	Будугъ, д. кзн.	подъ горою Будуг-дагъ.	368	1154	1063	бул.	сун.	Мечеть 1, медресѣ 1.
1244	Аличъ, д. кзн.	при рч. Каръ-чай.	78	302	295	ттр.	сун.	Мечеть 1.
1245	Дигъ, отс. дер. Аличъ.	при рч. Каръ-чай.	—	—	—	ттр.	сун.	
1246	Армякъ (—и), д. кзн.	при рч. Каръ-чай.	32	160	83	ттр.	сун.	Мечеть 1.
1247	Нюгедъ, д. кзн.	по обоямъ берегамъ рч. Каръ-чай, подъ горою Багъ.	737	2122	1890	ттр.	сун.	Мечеть 1.
По рч. Ах-чай.								
1248	Сухт-калâ, д. кзн.	при истоchnикахъ рч. Ах-чай.	10	32	32	ттр.	сун.	
1249	Тулларъ (Тюлларъ), д. кзн.	при истоchnикахъ рч. Ах-чай.	15	93	101	ттр.	сун.	
1250	Тулъ-керанъ (Тю—), д. кзн.	при ключахъ.	13	51	54	ттр.	сун.	
1251	Енгъ-кендъ, дер. кзн.	на притогахъ рч. Ах-чай.	58	217	201	ттр.	сун.	Мечеть 1.
1252	Мугучъ (Мюгучъ), дер. кзн.	на притогахъ рч. Ах-чай.	63	240	187	ттр.	сун.	Мечеть 1.
1253	Текі-шихи (Текей-ш.), д. кзн.	при рч. Ах-чай.	66	235	167	ттр.	сун.	Мечеть 1.
1254	Бѣхнѣ - Игрыхъ (Кюне—), т. е. Старый И., д. кзн.	при рч. Ах-чай.	30	163	124	ттр.	сун.	Мечеть 1.
1255	Амсаръ, д. влд.	по обоямъ берегамъ рч. Ах-чай.	152	499	422	ттр.	сун.	Мечеть 1.
1256	Касмаларъ, отс. д. Амсаръ, № 1255.	при рч. Ах-чай.	—	—	—	ттр.	сун.	
1257	Барачай (Таналаръ), цг. - кварт. кавальята дивизіона.	при рч. Ах-чай, по почтовой дорогахъ.	—	—	—	—	—	
По рч. Нудіал-чай и ея притокамъ.								
1258	Хиналугъ (Ханал—), д. кзн. (1866 и. у. м.).	при рч. Бежъ-чай, подъ горою Ах-кай.	263	1150	1046	кин.	сун.	Мечеть 1, медресѣ 1. Въ 1 верстѣ отъ деревни, въ оврагѣ—вѣчные огни.

БАКИНСКАЯ ГУБЕРНІЯ.—VI. УѢЗДЪ КУБИНСКІЙ.

№	НАЗВАНІЕ НАСЕЛЕННЫХЪ МѢСТЪ.	ПОЛОЖЕНІЕ.	Число дворовъ.	Число жи-телей.		Народность жи-телей.	Въроисповѣданіе жителей.	Церкви и молитвенныя зданія; учебныя и благотвори-тельные заведенія; почтовые станціи; ярмарки, базары, пристани; фабрики, заводы и т. п.
				М. П.	Ж. П.			
1259	Ших-Гапутъ, д. кзн.	при рч. Кудіал-чай, подъ горою Хиналугъ (12192' н. у. м.).	41	135	118	джек.	сун.	Мечеть 1.
1260	Даршан-Гапутъ, д. кзн.	при рч. Кудіал-чай, подъ горою Хиналугъ.	11	31	24	джек.	сун.	
1261	Аликъ Верхній, д. кзн.	при рч. Кудіал-чай.	48	181	173	джек.	сун.	Мечеть 1.
1262	Джекъ, д. кзн.	при рч. Кудіал-чай.	309	1100	1061	джек.	сун.	Мечеть 1.
1263	Балей-Худадъ, д. кзн.	при рч. Беюк-чай, подъ горою Ах-кай.	54	178	199	ттр.	сун.	Мечеть 1.
1264	Брмъ, д. кзн. (6681' н. у. м.).	при рч. Беюк-чай.	714	2490	2305	джек.	сун.	Мечетей 2, медресѣ 1.
1265	Бргѣчь, д. кзн.	близъ рч. Гапут-чай, подъ горою Демирчи-гала.	125	448	356	джек.	сун.	Мечеть 1.
1266	Бюсет-бала, д. кзн.	при рч. Кудіал-чай.	44	221	182	кюр.	сун.	Мечеть 1.
1267	Кимиль, д. кзн.	при рч. Кудіал-чай.	113	532	508	кюр.	сун.	Мечеть 1.
1268	Качрашъ (Ки—), д. кзн.	при рч. Кудіал-чай.	50	197	129	кюр.	сун.	Мечеть 1.
1269	Учкѣкъ, д. кзн.	при рч. Кудіал-чай.	63	213	170	кюр.	сун.	Мечеть 1.
1270	Бючѣлъ, д. кзн.	при рч. Кудіал-чай.	66	275	239	ттр.	сун.	Мечеть 1.
1271	Испикъ, д. кзн.	близъ рч. Кудіал-чай.	73	232	218	ттр.	сун.	Мечеть 1.
1272	Мираа-Мамед-кендѣ, д. влд.	близъ рч. Кудіал-чай, на почтовой дорогѣ.	49	153	127	ттр.	сун.	Мечеть 1.
	При рч. Мазар-чай или Нуру-чай.							
1273	Сусай, д. кзн.	подъ горою Гюм-бей, на лѣвомъ берегу рч. Мазар-чай.	87	368	339	ттр.	сун.	Мечеть 1. Священныя мѣста мусульманъ: Пир-Кенбъ и Вейсан-кара.
1274	Герей, д. кзн.	на правомъ бере-гу рч. Мазар-чай.	16	88	81	ттр.	сун.	Священно мѣсто му-сульманъ: Ших-Ма-нафъ.

БАКИНСКАЯ ГУБЕРНІЯ.—VI. Уѣздъ КУВИНСКІЙ.

№	НАЗВАНІЕ НАСЕЛЕННЫХЪ МѢСТЪ.	ПОЛОЖЕНІЕ.	Число дворцовъ.	Число жителей.		Породность жителей.	Вѣроисповѣдіе жителей.	Церкви и молитвенныя зданія; учебныя и благотворительныя заведенія; почтовые станціи; ярмарки, базары, пристани; фабрики, заводы и т. п.
				М. П.	Ж. П.			
1275	Алпѣнъ, д. влд.	на правоиъ берегу рч. Мазар-чай.	130	513	417	ттр.	сун.	Священносъ мѣсто мусульмант: Су-Баба.
1276	Хучь-базѣ, д. кан.	при рч. Мазар-чай, по большой дорогѣ изъ Кубы въ Хаары.	61	251	242	ттр.	сун.	Мечеть 1.
1277	Али-бек-кышлаги, д. кан.	на почтовой дорогѣ изъ Кубы въ Дербендъ.	28	78	54	ттр.	сун.	Мечеть 1.
1278	Агбиль, д. кан.	на почтовой дорогѣ изъ Кубы въ Дербендъ.	20	44	29	ттр.	сун.	Мечеть 1.
Въ области рч. Кусар-чай.								
1279	Лезѣ (Лазѣ), д. кан.	при рч. Шах-набатъ, подъ горою Шах-дагъ.	16	77	66	кюр.	сун.	
1280	Кюзынъ, д. кан.	при рч. Кусар-чай.	131	575	542	кюр.	сун.	Мечеть 1.
1281	Четкѣнъ, д. кан.	при рч. Кусар-чай.	35	170	157	кюр.	сун.	Мечеть 1.
1282	Джагаръ, д. кан.	при рч. Кусар-чай.	36	199	171	кюр.	сун.	Мечеть 1.
1283	Мурѣгъ Малый, д. кан.	при рч. Кусар-чай.	64	264	279	кюр.	сун.	Мечеть 1.
1284	Анѣхъ, д. кан.	при рч. Кусар-чай.	139	533	476	кюр.	сун.	Мечеть 1.
1285	Суваджалъ, д. кан.	при рч. Кусар-чай.	32	127	114	ттр. кюр.	сун. —	Мечеть 1.
1286	Легѣръ Верхній, д. кан.	при рч. Кусар-чай.	51	174	161	ттр. кюр.	сун. —	Мечеть 1.
1287	Хурай (Хе—), д. кан.	при рч. Кусар-чай.	101	359	339	ттр. кюр.	сун. —	Мечеть 1.
1288	Чизягиръ, д. кан.	при рч. Кусар-чай.	38	166	126	ттр.	сун.	Мечеть 1.
1289	Кусары, уроч. и штаб-квартира 84-го Ширванскаго полка.	при рч. Кусар-чай, на большой проселочной дорогѣ отъ Кубы въ Хаары.	219*)	364	342	рус.	прав.	Православная церковь 1, римско-католическій костелъ 1.
1290	Чехар-тепѣ (Чаргона), д. кан.	при рч. Кусар-чай.	36	114	102	ттр.	сун.	Мечеть 1.

*) Это одно гражданское населеніе—отставные солдаты и проч.

БАКИНСКАЯ ГУБЕРНІЯ.—VI. УѢЗДЪ КУБИНСКІЙ.

№	НАЗВАНІЕ НАСЕЛЕННЫХЪ МѢСТЪ.	ПОЛОЖЕНІЕ.	Число дворовъ.	Число жителей.		Народность жителей.	Вероисповѣданіе жителей.	Церкви и молитвенныя зданія, учебныя и благотворительныя заведенія, почтовыя станціи; ярмарки, базары, пристани; фабрики, заводы и т. п.
				М. П.	Ж. П.			
1291	Хучь-мышлаги, дер. кзн.	при рч. Кусарчай, близъ почтовой дороги.	70	227	220	ттр.	сун.	Мечеть 1.
1292	Бусары (Бусар-кендъ), д. кзн.	при вѣтви рч. Кусарчай.	46	142	147	ттр. кюр.	сун. —	Мечеть 1.
1293	Хасан-калѣ (Г—), дер. кзн.	при вѣтви рч. Кусарчай.	137	397	358	ттр.	сун.	Мечеть 1.
1294	Бедыр-калѣ (Ва—), д. кзн.	при вѣтви рч. Кусарчай.	53	126	96	ттр.	сун.	Мечеть 1.
1295	Худадская почтов. станція.	близъ вѣтви рч. Кусарчай.	—	—	—	—	—	
	Между рч. Кусарчай и р. Самуромъ.							
1296	Судуръ, д. кзн.	при рч. Каджарчай.	108	637	651	кюр.	сун.	Мечеть 1.
1297	Бухуръ, д. кзн.	при рч. Каджарчай.	43	289	281	кюр.	сун.	Мечеть 1.
1298	Таарджалъ (Тегер—), д. кзн.	при рч. Кухурчай, подъ горою Куш-кай.	382	1555	1487	кюр.	сун.	Мечеть 1, медресѣ 1. Священное мѣсто Абу-Муслимаъ.
1299	Зухуль, д. кзн.	между рч. Таарджалчай и р. Самуромъ.	86	330	301	кюр.	сун.	Мечеть 1.
1300	Геленхуръ, д. кзн.	при рч. Таарджалчай.	28	114	91	кюр.	сун.	Мечеть 1.
1301	Ших-Геленхуръ, д. кзн.	при рч. Таарджалчай.	17	72	73	кюр.	сун.	
1302	Хулбогъ, д. кзн.	при безводной рч. Куручай.	102	459	453	кюр.	сун.	Мечеть 1, медресѣ 1.
1303	Бля, д. кзн.	при рч. Хулюгчай.	72	312	288	кюр.	сун.	Мечеть 1.
1304	Неджоф-кендъ (Наджаф—), д. кзн.	между рч. Хулюгчай и Самуромъ.	46	221	226	кюр.	сун.	Мечеть 1.
1305	Гиджанъ (Беджанъ), д. кзн.	при рч. Укурчай.	34	266	219	кюр.	сун.	Мечеть 1.
1306	Дустанръ, д. кзн.	при рч. Укурчай.	101	499	421	кюр.	сун.	Мечеть 1.
1307	Муругъ, д. кзн.	при рч. Укурчай.	94	383	350	кюр.	сун.	Мечеть 1, медресѣ 1.
1308	Адшеяхуръ, д. кзн.	при рч. Укурчай.	91	377	376	кюр.	сун.	Мечеть 1.
1309	Муджугъ, д. кзн.	въ урочищѣ Пиланкаъ, при родникѣ Кара-су.	94	374	339	кюр.	сун.	Мечеть 1.

БАКИНСКАЯ ГУБЕРНІЯ.—VI. Уѣздъ Кубинскій.

№	НАЗВАНІЕ НАСЕЛЕННЫХЪ МѢСТЪ.	ПОЛОЖЕНІЕ.	Число дворовъ.	Число жителей.		Народность жителей.	Вероисповѣдіе жителей.	Церкви и молитвенныя зданія; учебныя и благотворительныя заведенія; почтовыя станціи; ярмарки, базары, пристани, фабрики, заводы и т. п.
				М. П.	Ж. П.			
1310	Укуръ, д. кзн.	при рч. Укур-чай.	150	536	468	кюр.	сун.	Мечеть 1.
1311	Хазры, д. кзн.	при рч. Укур-чай, близъ устья въ р. Самуръ.	276	775	735	кюр.	сун.	Мечеть 1, медресѣ 1. Священное мѣсто мусульманъ Ших-чинать.
1312	Гирикъ (Ге—), д. кзн.	при рукавѣ р. Самура.	38	146	136	кюр.	сун.	Мечеть 1. Священное мѣсто мусульманъ Дервиш-Мамедъ.
1313	Леджетъ (Леджедъ), д. кзн.	при рукавѣ р. Самура.	57	217	190	тат.	сун.	Мечеть 1. Священное мѣсто мусульманъ Едды-кардашъ.
1314	Зейхуръ, д. кзн.	при рукавѣ р. Самура.	283	909	802	кюр.	сун.	Мечеть 1, медресѣ 1.
1315	Джебиръ, (Джиб—) д. кзн.	при проселочной дорогѣ изъ Худадъ въ Хазры.	108	463	425	кюр.	сун.	Мечеть 1.
1316	Нираль, д. кзн.	при родникѣ Дикар-архъ.	54	276	249	кюр.	сун.	Мечеть 1.
1317	Ясабъ, д. кзн.	при рч. Ясаб-чай.	160	622	581	кюр.	сун.	Мечеть 1.
1318	Уралъ, д. кзн.	при проселочной дорогѣ въ штаб-квартир. Кусары.	56	313	237	кюр.	сун.	Мечеть 1.
1319	Хураль (Хараль), д. кзн.	при проселочной дорогѣ изъ Авара на въ Хазры.	31	190	150	кюр.	сун.	
1320	Гидь, д. кзн.	при безводной рч. Буру-чай, на большой проселочной дорогѣ изъ Кубы въ Хазры.	238	928	879	кюр.	сун.	Мечеть 1.
1321	Аваджугъ, д. кзн.	при большой проселочной дорогѣ изъ Кубы въ Хазры.	34	150	148	кюр.	сун.	
1322	Аваранъ, д. кзн.	близъ рч. Кусар-чай.	82	299	263	кюр.	сун.	Мечеть 1.
1323	Бѣхнѣ-Худадъ (Бевне-Х.), д. кзн.	при рукавѣ рч. Кусар-чай.	56	218	227	кюр.	сун.	Мечеть 1. На бугрѣ—св. мѣсто мусульманъ Кирх-овлидъ.
1324	Геде-Зейхуръ, д. кзн.	при рукавѣ рч. Кусар-чай.	97	333	327	кюр.	сун.	Мечеть 1.
1325	Легеръ Нижній, д. кзн.	при рукавѣ рч. Кусар-чай.	127	414	384	кюр.	сун.	Мечеть 1, медресѣ 1.
1326	Бедыш-каладъ, д. кзн.	при рукавѣ рч. Кусар-чай.	43	143	148	кюр.	сун.	Мечеть 1.

БАКИНСКАЯ ГУБЕРНИЯ.—VI. Уездъ Кубинскій.

№	НАЗВАНІЕ НАСЕЛЕННЫХЪ МѢСТЪ.	ПОЛОЖЕНІЕ.	Число дворовъ.	Число жителей.			Плотность жителей.	Въроисповѣданіе жителей.	Церкви и молитвенныя здания, учебныя и благотворительныя заведенія, почтовыя станціи; ярмарки, базары, пристани; фабрики, заводы и т. п.
				М. П.	Ж. П.	И. П.			
1327	Гюндѣя - калѣ, д. кав.	при бозовокой рч. Куру-чай.	46	185	198	кюр.	сун.	Мечеть 1.	
1328	Имам-Кули-кендѣ, д. кав. (Выходцы изъ деревни Имам-Кули-кендѣ, Кюринскаго округа).	при большой проселочн. дорогѣ изъ Худадской станціи въ Хаваръ.	224	809	676	кюр.	сун.	Мечеть 1, медресѣ 1.	
1329	Куллѣръ, д. кав. Низменная полоса по правую сторону Бакино-Кубинской и Кубино-Дербендской почтовой дороги. Между устьями р. Самура.	при вѣтви р. Самура.	51	120	110	кюр.	сун.	Мечеть 1. Въ 6-ти верстахъ, при Самурѣ, развалины кр. Калей-Суваръ.	
1330	Яламинская почт. станція.	при вѣтви р. Яламы.	—	—	—	—	—	—	
1331	Таарджал - казмалари, отс. дер. Таарджалъ, № 1298.	при вѣтви р. Яламы.	—	—	—	кюр.	сун.	—	
1332	Аджиахур - казмалари, отс. дер. Аджиахуръ, № 1308.	при вѣтви р. Яламы.	—	—	—	кюр.	сун.	—	
1333	Алма-яны, (Салим-обѣ), д. кав.	при вѣтви р. Яламы.	13	34	30	ттр.	сун.	—	
1334	Неджеф - кеуд-казмалари, отс. дер. Неджеф-кендѣ, № 1304.	при рч. Джабир-кобѣ, востъ почтовой дороги.	—	—	—	кюр.	сун.	—	
1335	Муруг-казмалари, отс. дер. Муругъ, № 1307.	при вѣтви р. Самура.	—	—	—	кюр.	сун.	—	
1336	Кли-казмалари, отс. д. Кли, № 1303.	при вѣтви р. Самура.	—	—	—	кюр.	сун.	—	
1337	Тагарубѣ (Тагир-обѣ), д. вад.	при вѣтви р. Самура.	36	131	122	кюр.	сун.	Мечеть 1.	
1338	Ягуб-обѣ, отс. дер. Зей-хуръ, № 1314.	при вѣтви р. Яламы.	—	—	—	кюр.	сун.	—	
1339	Султан-Ахмед-обѣ, отс. дер. Аваджугъ, № 1321.	при вѣтви р. Яламы.	—	—	—	кюр.	сун.	—	
1340	Тель, д. кав.	при вѣтви р. Самура.	28	91	85	ттр.	сун.	Мечеть 1.	
1341	Бабахан-казмалари, отс. дер. Неджеф - кеудъ, № 1304.	при вѣтви р. Самура.	—	—	—	кюр.	сун.	—	

БАКИНСКАЯ ГУБЕРНІЯ.—VI. УѢЗДЪ КУВИНСКІЙ.

№	НАЗВАНІЕ НАСЕЛЕННЫХЪ МѢСТЪ.	ПОЛОЖЕНІЕ.	Число дворовъ.	Число жителей.		Плотность жителей.	Върословидные жители.	Церкви и молитвенныя зданія; учебныя и благотворительныя заведенія, почтовые станціи; ярмарки, базары, приставки; фабрики, заводы и т. п.
				М. П.	Ж. П.			
1342	Набранъ, д. кзн.	при вѣтви р. Самура.	7	13	9	ттр.	сун.	
1343	Набранъ-кышлагы, отс. дер. Кѣхнѣ-Худадъ, № 1342.	при вѣтви р. Самура.	—	—	—	ттр.	сун.	
1344	Касымъ-кендъ (Кѣхнѣ-Касымъ-кендъ), д. кзн.	на берегу Каспійскаго моря.	6	26	37	кюр.	сун.	
1345	Меджед-обѣ, д. кзн. . . .	при рукавѣ р. Самура, на большой проселочной дорогѣ изъ Девечъ въ Дербендъ.	53	164	136	кюр.	сун.	Мечеть 1.
1346	Хаджи - Аязъ - кышлагы, отс. дер. Меджед-обѣ, № 1345.	на большой проселочной дорогѣ изъ Девечъ въ Дербендъ.	—	—	—	кюр.	сун.	
1347	Сейдлѣ, отс. дер. Алапанъ, № 1275.	на берегу Каспійскаго моря.	129	492	426	ттр.	сун.	Мечеть 1.
1348	Макеуд-кендъ, д. кзн. . .	при вѣтви р. Самура.	46	134	122	ттр.	сун.	Мечеть 1.
1349	Веліамыръ, д. кзн. и влд.	близъ Каспійскаго моря.	9	20	20	ттр.	сун.	
1350	Зыякъ, отс. д. Зыякъ, № 1416.	при вѣтви р. Самура.	—	—	—	ттр.	сун.	
1351	Чатал-кышлагы, отс. д. Ясабъ, № 1317.	при вѣтви р. Самура.	—	—	—	кюр.	сун.	
1352	Баръ-гедѣ, отс. дер. Аныхъ, № 1284.	при вѣтви р. Самура.	—	—	—	кюр.	сун.	
1353	Бара-яныкъ, отс. дер. Брызъ, № 1264.	по большой проселочной дорогѣ изъ Девечъ въ Дербендъ.	—	—	—	джек.	сун.	
1354	Дигѣ, отс. дер. Брызъ.	при вѣтви р. Самура.	—	—	—	джек.	сун.	
1355	Шамагуръ, отс. дер. Худадъ, № 1361.	при канавѣ изъ р. Самура.	—	—	—	ттр.	сун.	
1356	Идрис-обѣ, отс. д. Брызъ, № 1264.	при ист. Кара-сѣ.	—	—	—	джек.	сун.	
1357	Хаджи-Меджеф-обѣ, отс. дер. Брызъ.	при ист. Кара-сѣ.	—	—	—	джек.	сун.	
1358	Шолаларъ д. кзн.	при ист. Кара-сѣ.	19	70	55	кюр.	сун.	Склады развалины города.
1359	Чохчахлы, д. кзн.	при ист. Кара-сѣ.	13	39	31	ттр.	сун.	Мечеть 1.
1360	Мотъ-танѣ, отс. дер. Сусай, № 1273.	при родникѣ Дандакъ-бузакъ.	—	—	—	ттр.	сун.	

№	НАЗВАНІЕ НАСЕЛЕННЫХЪ МѢСТЪ.	ПОЛОЖЕНІЕ.	Число дворовъ.	Число жителей.		Народность жителей.	Въроисповѣдніе жителей.	Церкви и молитвенныя зданія, учебныя и благотворительныя заведенія, почтовые станціи, ярмарки, базары, пристани, фабрики, заводы и т. п.
				М. П.	Ж. П.			
	Между развѣтленіемъ рч. Кусар-чай.							
1361	Худадъ, д. вад. . . .	при большой проселочн. дорогѣ, ведущей изъ Девичей въ Дербендъ.	107	271	246	ттр.	сун.	Мечеть 1. Развалины укр. Кѣхнѣ-бадѣ.
1362	Танѣ-итѣгъ, отс. дер. Брызъ, № 1264.	при вѣтви рч. Кусар-чай.	—	—	—	джек.	сун.	
1363	Вели-обѣ, отс. дер. Будугъ, № 1243.	при вѣтви рч. Кусар-чай.	—	—	—	буд.	сун.	
1364	Хаджи - Барахан - обѣ, отс. д. Брызъ, № 1264.	при вѣтви рч. Кусар-чай.	—	—	—	джек.	сун.	
1365	Ирдум - обѣ, отс. дер. Брызъ.	при вѣтви рч. Кусар-чай.	—	—	—	джек.	сун.	
1366	Кѣхнѣ-дигѣ (Кевне —), д. взи.	близъ проселочной дороги изъ Худеда въ Хаары.	33	127	119	ттр.	сун.	
1367	Иснат-обѣ, отс. д. Брызъ, № 1264.	при проселочной дорогѣ изъ Девичей въ Дербендъ.	—	—	—	джек.	сун.	
1368	Хаджи-Мамед-обѣ, отс. дер. Кусары, № 1292.	при вѣтви рч. Кусар-чай.	—	—	—	ттр. кюр.	сун.	
1369	Ага-Верди-обѣ, отс. дер. Кусары.	при вѣтви рч. Кусар-чай.	—	—	—	ттр.	сун.	
1370	Хасан - Калѣ - вышлагѣ, отс. дер. Хасан-калѣ, № 1293.	при вѣтви рч. Кусар-чай.	—	—	—	ттр.	сун.	
1371	Востанчй, д. вѣд. . . .	при большой проселочн. дорогѣ изъ Девичей въ Дербендъ.	82	282	236	ттр.	сун.	Мечеть 1. Развалины укр. Синджан-калѣ и Бызлар-тапасы.
1372	Латиф-обѣ, отс. дер. Брызъ, № 1264.	въ прибрежныхъ Каспійскому морю болотахъ.	—	—	—	джек.	сун.	
1373	Гюдаглы, отс. д. Гюдаглы, № 1382.	при вѣтви рч. Кусар-чай.	—	—	—	ттр.	сун.	
1374	Икр-Були-обѣ, отс. дер. Брызъ, № 1264.	при вѣтви рч. Кусар-чай.	—	—	—	джек.	оун.	
1375	Хачмасъ Старый, дер. вад.	при проселоч. дорогѣ изъ Девичей въ Дербендъ.	12	29	27	ттр.	сун.	
1376	Рахман-ягаты, отс. дер. Бююль, отс. д. № 1280.	близъ рч. Кусар-чай.	—	—	—	кюр.	сун.	

№	НАЗВАНІЕ НАСЕЛЕННЫХЪ МѢСТЪ.	ПОЛОЖЕНІЕ.	Число дворовъ.	Число жителей.		Народность жителей.	Въроисповѣданіе жителей.	Церкви и молитвенныя зданія, учебныя и благотворительныя заведенія; почтовые станціи; ярмарки, базары, пристани; фабрики, заводы и т. п.
				М. П.	Ж. П.			
1377	Хабиб-кендъ (Г—), дер. кзн.	при вѣтви рч. Кусар-чай.	28	63	45	ттр.	сун.	Мечеть 1.
1378	Хаджи-Рустан-обѣ, отс. дер. Брызъ, № 1264.	при вѣтви рч. Кусар-чай.	—	—	—	джек.	сун.	
1379	Краглъ, д. кзн. . . .	при рч. Кусар-чай.	25	59	54	ттр.	сун.	Мечеть 1.
1380	Ибрагим-Халил-обѣ, отс. дер. Брызъ.	при рч. Кусар-чай.	—	—	—	джек.	сун.	
1381	Азиз-обѣ, отс. д. Брызъ. № 1264.	близъ рч. Кусар-чай.	—	—	—	джек.	сун.	
1382	Гюдаглъ, д. кзн. . . .	при рч. Кусар-чай.	30	86	67	ттр.	сун.	Мечеть 1.
1383	Багъ-обѣ, отс. д. Брызъ. № 1264.	при рч. Кусар-чай.	—	—	—	джек.	сун.	
1384	Мовлим-Кули-обѣ, отс. дер. Брызъ.	при рч. Кусар-чай.	—	—	—	джек.	сун.	
1385	Чинар-тала, отсел. дер. Брызъ, № 1264.	при вѣтви рч. Кусар-чай.	—	—	—	джек.	сун.	
1386	Нараджанъ, д. кзн. . . .	при рч. Кусар-чай, на проселочной дорогѣ изъ Девечі на низовую пристань.	76	212	204	ттр.	сун.	Мечеть 1. Мѣсто мусульманъ—Пир - Яр-Ахмедъ.
1387	Манучар-обѣ, отс. дер. Брызъ, № 1264.	по правую сторону рч. Кусар-чай.	—	—	—	джек.	сун.	
1388	Гирд-тала (Похл-бах-ча), отс. д. Брызъ.	при вѣтви рч. Кусар-чай.	—	—	—	джек.	сун.	
1389	Ших-чобанлұ, отс. дер. Чилагиръ, № 1288.	при рѣчкѣ Кусар-чай.	—	—	—	ттр.	сун.	
1390	Ходжа-обѣ, отс. д. Будугъ, № 1243.	близъ рч. Кусар-чай.	—	—	—	буд.	сун.	
1391	Ахмед-хан-обѣ, отс. дер. Брызъ, № 1264.	по лѣвую сторону рч. Кусар-чай.	—	—	—	джек.	сун.	
1392	Оуджлұ-обѣ, отсел. дер. Брызъ и Будугъ, №№ 1264 и 1243.	при вѣтви рч. Кусар-чай.	—	—	—	джек. буд.	сун.	
1393	Хаджи - Абдур - Рахми-обѣ, отс. дер. Брызъ.	въ приморскихъ болотахъ.	—	—	—	джек.	сун.	
1394	Дадалі, д. кзн. . . .	по лѣвую сторону рч. Кусар-чай, при речкѣ Зирдагъ-булакъ.	37	135	131	ттр.	сун.	Мечеть 1. Мѣсто, чтное мусульманами—Челябляръ.

БАКИНСКАЯ ГУБЕРНІЯ.—VI. УѢЗДЪ КУВИНСКІЙ.

№	НАЗВАНІЕ НАСЕЛЕННЫХЪ МѢСТЪ.	ПОЛОЖЕНІЕ.	Число дворовъ.	Число жи-телей.			Народность жи-телей.	Въроисповѣданіе жителей.	Церкви и молитвенныя зданія; учебныя и благотвори-тельные заведенія; почтовыя станціи; ямар-ни, базары, пристани; фабрики, заводы и т. п.
				М.	П.	Ж. П.			
1395	Нагай-обѣ, отс. д. Крызъ, № 1264.	по лѣвую сторо-ну рч. Кусар-чай.	—	—	—	джек.	сун.		
1396	Сибирь-обѣ, отсел. дер. Крызъ.	на берегу Каспій-скаго моря.	—	—	—	джек.	сун.		
1397	Уста-Мамед-обѣ, отс. д. Крызъ.	въ приморскихъ болотахъ.	—	—	—	джек.	сун.		
1398	Вали-обѣ, отс. д. Крызъ.	при вѣтви рч. Ку-сар-чай.	—	—	—	джек.	сун.		
1399	Узун-обѣ Верхняя, отс. дер. Крызъ.	при каналѣ Ке-шиш-коби.	—	—	—	джек.	сун.	Мечеть 1.	
1400	Узун-обѣ Нижняя, отс. дер. Крызъ.	при каналѣ Ке-шиш-коби.	—	—	—	джек.	сун.		
1401	Варахун-кѣхнѣ, т. е. Старый, д. взн.	на краю примор-скихъ болотъ, по лѣвую стор. Ку-сар-чай.	29	74	56	ттр.	сун.		
1402	Варахун-тазѣ, т. е. Но-вый, д. взн.	по лѣвую сторо-ну рч. Бусар-чай.	13	42	34	ттр.	$\frac{1}{2}$ сун., $\frac{1}{2}$ шиит.		
1403	Багай-обѣ, отс. д. Крызъ, № 1264.	по лѣвую сторо-ну рч. Кусар-чай.	—	—	—	джек.	сун.		
	По рч. Мазар-чай или Куру-чай.								
1404	Хаджи-Хусейн - кышлагъ (Г—), д. взн.	на правомъ бере-гу рч. Мазар-чай.	12	26	19	ттр.	сун.		
1405	Шихляръ, д. влд. . .	при рч. Мазар-чай.	20	53	59	ттр.	сун.	Мечеть 1. Св. мѣсто мусульманъ Ших - мул-ла-Юсуфъ.	
1046	Ага-Рагайм-обѣ, отс. дер. Джекъ, № 1262.	при рч. Мазар-чай.	—	—	—	джек.	сун.		
1407	Сеид-Ризай-обѣ, отс. дер. Шихляръ, № 1405.	при рч. Мазар-чай.	—	—	—	ттр.	сун.		
1408	Муршид-обѣ, д. взн. . .	при рч. Мазар-чай.	11	36	25	ттр.	сун.		
1409	Дегирман-обѣ, отс. дер. Джекъ, № 1262.	при рч. Мазар-чай.	—	—	—	джек.	сун.		
1410	Хаджи-каваларъ, отс. дер. Крызъ, № 1264.	при рч. Сеидлы-чай.	—	—	—	джек.	сун.		
1411	Ахмед-обѣ, отсел. дер. Крызъ.	при вѣтви рч. Ма-зар-чай.	—	—	—	джек.	сун.		
1412	Хаджи-Ахмед-обѣ, отс. дер. Крызъ.	при вѣтви рч. Ма-зар-чай.	—	—	—	джек.	сун.		

БАКИНСКАЯ ГУБЕРНІЯ.—VI. Уездъ Кубинскій.

№	НАЗВАНІЕ НАСЕЛЕННЫХЪ МѢСТЪ.	ПОЛОЖЕНІЕ.	Число дворовъ.	Число жителей.		Полнота жителей.	Вароснованіе жителей.	Церкви и молитвенныя зданія; учебныя и благотворительныя заведенія; почтовые станціи; ярмарки, базары, пристани, фабрики, заводы и т. п.
				М. П.	Ж. П.			
1413	Шариф-обѣ, отсел. дер. Ермакъ, № 1264.	при вѣтви рч. Магар-чай.	—	—	—	джек.	сун.	
1414	Тиканду-обѣ, отсел. дер. Ермакъ. По рч. Кудіал-чай.	близъ Каспійскаго моря.	—	—	—	джек.	сун.	
1415	Кюсет-кышлагъ (Ашага-Кюсетъ), д. кзн.	близъ почтовой дороги.	14	31	26	ттр.	сун.	
1416	Зянгъ, д. влд.	при рч. Кудіал-чай.	215	499	400	ттр.	сун.	Мечеть 1, медресѣ 1.
1417	Деллек-кендъ, д. кзн.	при рч. Кудіал-чай.	12	29	22	ттр.	сун.	
1418	Рамазан-кышлагъ, отсел. дер. Вудугъ, № 1243.	при рч. Кудіал-чай.	—	—	—	буд.	сун.	
1419	Хаджи-Кемб-кышлагъ (Г—), д. влд.	на лѣвомъ берегу рч. Кудіал-чай.	28	96	84	ттр.	сун.	Мечеть 1.
1420	Мирза-Касым-кышлагъ, д. кзн.	на лѣвомъ берегу рч. Кудіал-чай.	9	20	22	ттр.	сун.	
1421	Хаджи-Али-бек-кышлагъ (Г—), д. влд.	на правомъ берегу рч. Кудіал-чай.	6	26	18	ттр.	сун.	
1422	Мирза-Абдал-кышлагъ, д. кзн.	на правомъ берегу рч. Кудіал-чай.	3	8	8	ттр.	сун.	
1423	Мехти-кышлагъ, д. кзн.	на правомъ берегу рч. Кудіал-чай.	6	13	9	ттр.	сун.	
1424	Абдул-Авня-обѣ, отсел. дер. Ергючь, № 1265.	на правомъ берегу рч. Кудіал-чай.	—	—	—	джек.	сун.	
1425	Чухур-обѣ, отсел. дер. Джекъ, № 1265.	на правомъ берегу рч. Кудіал-чай.	—	—	—	джек.	сун.	
1426	Ага-Риза-обѣ, отсел. дер. Джекъ.	на правомъ берегу рч. Кудіал-чай.	—	—	—	джек.	сун.	
1427	Мелик-обѣ, отсел. дер. Джекъ.	на правомъ берегу рч. Кудіал-чай.	—	—	—	джек.	сун.	
1428	Дервиш-Али-кышлагъ, д. кзн.	на правомъ берегу рч. Кудіал-чай.	5	22	13	ттр.	сун.	
1429	Али-Мамед-ятагъ, отсел. дер. Джекъ.	на лѣвомъ берегу рч. Кудіал-чай.	—	—	—	джек.	сун.	
1430	Надаръ (бывшаго Кубинскаго участка), д. кзн.	на правомъ берегу рч. Кудіал-чай.	20	60	54	ттр.	сун.	Мечеть 1.
1431	Али-Мирза-обѣ, отсел. дер. Ергючь, № 1265.	на правомъ берегу рч. Кудіал-чай.	—	—	—	джек.	сун.	

БАКИНСКАЯ ГУБЕРНІЯ.—VI. Уездъ Кубинскій.

№	НАЗВАНІЕ НАСЕЛЕННЫХЪ МѢСТЪ.	ПОЛОЖЕНІЕ.	Число дворовъ.	Число жи-телей.		Народность жи-телей.	Вѣроисповѣданіе жителей.	Церкви и молитвенныя зданія; учебныя и благотвори-тельные заведенія; почтовыя станціи; ярма-ки, базары, пристани, сабriques, заводы и т. п.
				М. П.	Ж. П.			
1432	Азия-бек-обѣ, отс. дер. Ергючъ, № 1265.	по правую сторо-ну рч. Кудіал-чай.	—	—	—	джек.	сун.	
1433	Рамаван-обѣ, отс. д. Ер-гючъ, № 1265.	по правую сторо-ну рч. Кудіал-чай.	—	—	—	джек.	сун.	
1434	Мулла-обѣ, отс. дер. Ер-гючъ.	по правую сторо-ну рч. Кудіал-чай.	—	—	—	джек.	сун.	
1435	Давуд-обѣ, отс. дер. Ер-гючъ.	по правую сторо-ну рч. Кудіал-чай.	—	—	—	джек.	сун.	
1436	Мелик-обѣ, отс. дер. Ер-гючъ.	по правую сторо-ну рч. Кудіал-чай.	—	—	—	джек.	сун.	
1437	Армуді-Надѣръ, д. кзн.	на правомъ бере-гу рч. Кудіал-чай.	20	67	57	ттр.	сун.	
1438	Ширин-обѣ, отс. д. Ер-гючъ, № 1265.	на правомъ бере-гу рч. Кудіал-чай.	—	—	—	джек.	сун.	
1439	Мулла-Бурганлы (Мо—), д. кзн.	на лѣвомъ берегу рч. Кудіал-чай.	28	86	67	ттр.	сун.	Мечеть 1. Св. мѣсто мусульманъ— Кара-чу-ха-Баба.
1440	Кейі-ятагы, отсел. дер. Бимиль, № 1267.	на лѣвомъ берегу рч. Кудіал-чай.	—	—	—	кюр.	сун.	
1441	Зильфугар-обѣ, отс. дер. Даршали-Гапуть, № 1260.	на лѣвомъ берегу рч. Кудіал-чай.	—	—	—	джек.	сун.	
1442	Хамин-тэнѣ, отс. дер. Джекъ, № 1262.	на лѣвомъ берегу рч. Кудіал-чай.	—	—	—	джек.	сун.	
1443	Хаджи-Мамед-обѣ, отс. дер. Даршали-Гапуть, № 1260.	на лѣвомъ берегу рч. Кудіал-чай.	—	—	—	джек.	сун.	
1444	Дандаликъ, отсел. дер. Аликъ, № 1261.	на правомъ бере-гу рч. Кудіал-чай.	—	—	—	джек.	сун.	
1445	Хачмасъ Новый, д. влд.	на лѣвомъ берегу рч. Кудіал-чай, на большой прое-ездочной дорогѣ изъ Девичъ въ Дербендъ.	30 13	89 42	79 26	арм. ттр.	григ. сун.	Церковь 1, мечеть 1.
1446	Баракуртау, дер. кзн. .	на правомъ бере-гу рч. Кудіал-чай.	58	163	150	ттр.	сун.	
1447	Барабагы, д. влд. . .	на правомъ бере-гу рч. Кудіал-чай.	24	50	56	ттр.	сун.	
1448	Хаджи-Бурбан-обѣ, отс. дер. Кривъ, № 1264.	при вѣтви рч. Кудіал-чай.	—	—	—	джек.	сун.	
1449	Хаспулатъ, д. кзн. . .	при рч. Кудіал-чай.	3	13	18	ттр.	сун.	
1450	Авнелу, д. влд. . . .	при рч. Сейдѣ-чай.	5	6	6	ттр.	сун.	

БАКИНСКАЯ ГУБЕРНІЯ.—VI. УѢЗДЪ КУВИНСКІЙ.

№	НАЗВАНІЕ НАСЕЛЕННЫХЪ МѢСТЪ.	ПОЛОЖЕНІЕ.	Число дворовъ.	Число жителей.		Народность интеллигент.	Въроисповѣданіе жителей.	Церкви и молитвенныя зданія, учебныя и благотворительныя заведенія, почтовые станціи; ярмарки, базары, пристани; фабрики, заводы и т. п.
				М. П.	Ж. П.			
1451	Шариф-оба, отс. д. Будугъ, № 1243.	при рч. Сейди-чай.	—	—	—	буд.	сун.	
1452	Караджаллұ, д. влд. . .	при рч. Сейди-чай.	20	65	51	ттр.	сун.	Мечеть 1.
1453	Вабашлұ, д. влд. . . .	при рч. Кудиял-чай.	12	24	13	ттр.	сун.	
1454	Генджаллұ (Кенджалы), д. влд.	при рукавъ рч. Кудиял-чай.	25	78	60	ттр.	сун.	Мечеть 1.
1455	Вабалұ, д. влд. . . .	при рукавъ рч. Кудиял-чай.	18	51	43	ттр.	сун.	
1456	Набурлұ, д. влд. . . .	при рукавъ рч. Кудиял-чай.	26	75	61	ттр.	сун. шит.	Мечеть 1.
1457	Зенгишалұ, д. кзн. . . .	при устьѣ рч. Кудиял-чай въ Каспійское море.	52	135	115	ттр.	шит.	Мечеть 1. Низовая пристань (Няз-абадъ).
1458	Зурабовка (Михайловка), д. кзн. (Поселена въ 1869 г.).	при устьѣ рч. Кудиял-чай въ Каспійское море.	58	131	108	рус.	прав.	
По рч. Ах-чай.								
1459	Игрыхъ, д. кзн.	при почтовой дорогѣ изъ Кубы въ Баку.	78	210	200	ттр.	сун.	Мечеть 1.
1460	Баджаръ (Кю—), д. кзн.	при рч. Ах-чай.	26	54	47	ттр.	сун.	Мечеть 1.
1461	Алмаз-кышлагъ, отс. д. Ньюсѣй, № 1247.	при рч. Ах-чай.	—	—	—	ттр.	сун.	
1462	Арауман-кышлагъ, дер. влд.	на лѣвомъ берегу вѣтви рч. Ах-чай.	39	90	80	ттр.	сун.	Мечеть 1.
1463	Сухта - влдъ - кышлагъ, отс. д. Будугъ, № 1243.	на лѣвомъ берегу вѣтви рч. Ах-чай.	—	—	—	буд.	сун.	
1464	Аличь-кышлагъ, отс. д. Аличь, № 1244.	на правомъ берегу рч. Ах-чай.	—	—	—	ттр.	сун.	
1465	Бадыр-оба, отс. дер. Гапутъ, № 1259.	на правомъ берегу рч. Ах-чай.	—	—	—	джек.	сун.	
1466	Саркер-кышлагъ, д. кзн.	при рч. Ах-чай.	16	48	46	ттр.	сун.	
1467	Ших - Гапут - кышлагъ, отс. д. Ших-Гапутъ, № 1259.	между двумя вѣтвями рч. Ах-чай.	—	—	—	джек.	сун.	
1468	Алихъ Нижний, д. кзн.	на лѣвомъ берегу рч. Ах-чай.	145	403	376	джек.	сун.	Мечеть 1.

№	НАЗВАНІЕ НАСЕЛЕННЫХЪ МѢСТЪ.	ПОЛОЖЕНІЕ.	Число дворовъ.	Число жителей.		Неродосъ жителей.	Въроисповѣданіе жителей.	Церкви и молитвенныя зданія, учебныя и благотворительныя заведенія, почтовыя станціи; ярмарки, базары, пристани; фабрики, заводы и т. п.
				М. П.	Ж. П.			
1469	Джанахърѣ, отсел. дер. Алякъ Нижній, № 1468.	на лѣвомъ берегу рч. Ах-чай.	—	—	—	джек.	сун.	
1470	Мамарзай-бек-обѣ, отс. д. Алякъ Нижній.	на лѣвомъ берегу рч. Ах-чай.	—	—	—	джек.	сун.	
1471	Мейрали-кышлагъ, отс. д. Алякъ Нижній.	на лѣвомъ берегу рч. Ах-чай.	—	—	—	джек.	сун.	
1472	Хумметъ-кышлагъ, отс. д. Алякъ Верхній, № 1261.	на правомъ берегу рч. Кудиял-чай.	—	—	—	джек.	сун.	
1473	Юсуф-кышлаги, отс. д. Алякъ Нижній.	на правомъ берегу рч. Кудиял-чай.	—	—	—	джек.	сун.	
1474	Ахмед-хан-кышлагъ, отс. дер. Алякъ Нижній.	на правомъ берегу рч. Кудиял-чай.	—	—	—	джек.	сун.	
1475	Мулла-Махмуд-кышлагъ, отс. д. Алякъ Нижній.	на лѣвомъ берегу рч. Кудиял-чай.	—	—	—	джек.	сун.	
1476	Мурелай-кышлагъ, отс. дер. Алякъ Нижній.	на лѣвомъ берегу рч. Кудиял-чай.	—	—	—	джек.	сун.	
1477	Кара-чай, д. кан. (Жители по происхожденію чмызы; говорятъ татарскимъ, отчасти и татарскимъ языкомъ).	при вѣтви рч. Ах-чай.	27	76	77	ттр.	шіит.	Мечеть 1.
1478	Чялов-кышлагъ, отс. д. Будугъ, № 1243.	при вѣтви рч. Ах-чай.	—	—	—	буд.	сун.	
1479	Гудиялгъ, д. кан. . . .	при вѣтви рч. Ах-чай.	18	64	38	ттр.	сун.	Мечеть 1. Свящ. мѣсто мусульманъ Атти-Баба.
1480	Ваннурлу (Во—), д. кан.	при вѣтви рч. Ах-чай.	8	13	14	ттр.	шіит.	
1481	Чакмахлы, д. кан. . . .	при вѣтви рч. Ах-чай.	8	21	14	ттр.	шіит.	
1482	Джагатай, д. влд. . . .	при рч. Ах-чай.	37	80	68	ттр.	шіит.	Мечеть 1.
	По рч. Кара-чай.							
1483	Султан-Махмуд-обѣ, отс. дер.	близъ почтовой дороги изъ Кубы въ Баку.	—	—	—	ттр.	сун.	
1484	Мирза-кышлагъ, д. влд.	на правомъ берегу рч. Кара-чай.	32	69	42	ттр.	$\frac{1}{2}$ шіит. $\frac{1}{2}$ сун.	

БАКПИСКАЯ ГУБЕРНІЯ.—VI. УѢЗДЪ КУБІНСКІЙ.

№	НАЗВАНІЕ НАСЕЛЕННЫХЪ МѢСТЪ.	ПОЛОЖЕНІЕ.	Число дворовъ.	Число жителей.		Плотности жителей.	Варословданно жителей.	Церкви и молитвенныя зданія; учебныя и благотворительныя заведенія; почтовые станціи; ярмарки, базары, пристани; фабрики, заводы и т. п.
				м. п.	ж. п.			
1485	Карагаджикъ Верхній, д. кан.	на лѣвомъ берегу рч. Кара-чай.	12	28	20	ттр.	шіит.	
1486	Карагаджикъ Нижній, д. кан.	на правомъ берегу рч. Кара-чай.						
1487	Ибрагимъ, отс. д. Джекъ, № 1262.	на правомъ берегу рч. Кара-чай.						
1488	Ага-яръ, отс. д. Джекъ.	по правую сторону рч. Кара-чай.						
1489	Хашим-обѣ, отсѣл. дер. Джекъ.	по правую сторону рч. Кара-чай.	—	—	—	джек.	сун.	
1490	Зенд-кышлагъ, отс. дер. Зендъ, № 1242.	на лѣвомъ берегу рч. Кара-чай.	—	—	—	буд.	сун.	
1491	Гюльбѣли, д. влд. . . .	на лѣвомъ берегу рч. Кара-чай.	67	178	152	ттр.	шіит.	Мечеть 1.
1492	Карадаглы, д. кан. . . .	при рч. Кара-чай.	21	56	45	ттр.	шіит.	Мечеть 1.
1493	Ламанъ, д. влд. . . .	на правомъ берегу рч. Кара-чай, на проселочной дорогѣ наъ Девачи въ Дербендъ.	10	27	29	ттр.	$\frac{1}{2}$ шіит. $\frac{1}{2}$ сун.	
1494	Карадаглы-обѣ, отс. дер. Вудугъ, № 1243.	на лѣвомъ берегу рч. Кара-чай.	—	—	—	буд.	сун.	
1495	Устанджалу, д. кан. . .	на лѣвомъ берегу рч. Кара-чай.	8	19	16	ттр.	$\frac{1}{2}$ шіит.	
1496	Араб-хаджй (Араб-Вабадъ), д. кан.	при рч. Кара-чай.	9	22	15	ттр.	$\frac{1}{4}$ сун. шіит.	
1497	Хаджи-Каравашту, дер. влд.	по обонмъ берегамъ рч. Кара-чай.	16	35	27	ттр.	шіит.	
1498	Хаджизяръ, д. влд. . . .	между рч. Кара-чай и Чагаджиг-чай.	31	92	80	ттр.	шіит.	Мечеть 1.
1499	Ильхычй - Хасан - эфендй, д. кан.	при рч. Кара-чай близъ Каспійскаго моря.	12	33	29	ттр.	шіит. (въ Кавказск. Кал. 1857 г. сун.).	
1500	Ильхычй-хазанѣ (т. с. назенные), д. кан. По рч. Чагаджиг-чай.	при рч. Кара-чай близъ Каспійскаго моря.	19	59	63	ттр.	шіит. (въ Кавказск. Кал. 1857 г. сун.).	
1501	Кадым-Али-кышлагъ, д. влд.	при рч. Чагаджиг-чай.	19	42	28	ттр.	шіит.	Мечеть 1.
1502	Касым - талъ - кышлагъ, отс. дер. Зендъ, № 1242.	при рч. Чагаджиг-чай.	—	—	—	буд.	сун.	

№	НАЗВАНІЕ НАСЕЛЕННЫХЪ МѢСТЪ.	ПОЛОЖЕНІЕ.	Число дворовъ.	Число жителей.		Народность жителей.	Варосноевѣние жителей.	Церкви и молитвенныя зданія; учебныя и благотворительныя заведенія; почтовые станціи; ярмарки, базары, пристани; фабрики, заводы и т. п.
				М. П.	Ж. П.			
1503	Барговъ, отс. дер. Заргова, № 1213.	при рч. Чагаджичай.	—	—	—	ттр.	сун.	
1504	Калаганъ, д. кзн. . .	при рч. Чагаджичай.	59	151	144	ттр.	сун.	Мечеть 1.
1505	Саядъ (Сайадъ), д. кзн.	при рч. Чагаджичай.	104	324	281	ттр.	сун.	Мечеть 1.
1506	Ильхичі - Мамед-хан-бекъ, д. влд.	при рч. Чагаджичай.	35	96	84	ттр.	сун.	
1507	Кеймуразъ, д. кзн. . .	при рч. Чагаджичай.	50	141	126	ттр.	сун.	Мечеть 1.
1508	Ариб-Кеймуразъ, д. кзн. По рч. Бэлбэлэ-чай.	близъ устья рч. Чагаджичай въ Каспійское море.	82	200	182	ттр.	сун. (по Кавказск. Кал. 1857 г. шіят.)	Мечеть 1.
1509	Алла-верди-обѣ, отс. д. Заргова, № 1213.	при рч. Бэлбэлэ-чай.	—	—	—	ттр.	сун.	
1510	Мулла-Ахмед-обѣ, отс. д. Заргова, № 1213.	при рч. Бэлбэлэ-чай.	—	—	—	ттр.	сун.	
1511	Чилгиръ, д. кзн. . . .	по обоимъ берегамъ Бэлбэлэ-чай.	22	56	47	ттр.	сун.	
1512	Совбетлѣ (Согбатлѣ), д. кзн.	при рч. Бэлбэлэ-чай.	21	44	51	ттр.	шіят.	
1513	Джафар-абѣдъ (Хусеин-Али-бек-кышлагъ), д. влд.	при канавѣ изъ рч. Бэлбэлэ-чай.	3	9	10	ттр.	шіят.	Мечеть 1.
1514	Мамед-обѣ, отс. дер. Ибрагим-Галутъ, № 1236.	на правомъ берегу рч. Бэлбэлэ-чай.	—	—	—	джек.	сун.	
1515	Мулла-Джамъ (Молла-Джамлѣ), д. кзн.	при канавѣ Чилгир-архъ.	4	18	12	ттр.	сун.	
1516	Сафй-хан-обѣ, отс. дер. Джекъ, № 1263.	при канавѣ Чилгир-архъ.	—	—	—	джек.	сун.	
1517	Ших-обѣ, отс. д. Джекъ.	при канавѣ Чилгир-архъ.	—	—	—	джек.	сун.	
1518	Чобан-обѣ, отс. дер. Джекъ.	при рукавѣ рч. Бэлбэлэ-чай.	—	—	—	джек.	сун.	
1519	Рагим-обѣ, отс. дер. Джекъ, № 1263.	при канавѣ Чилгир-архъ.	—	—	—	джек.	сун.	
1520	Чархй, д. кзн. . . .	на большой проселочной дорогѣ изъ Девечй въ Дербендъ.	99	285	241	ттр.	$\frac{2}{3}$ сун. $\frac{1}{3}$ шіят.	Мечеть 1.

БАКИНСКАЯ ГУБЕРНІЯ.—VI. УѢЗДЪ КУВИНСКІЙ.

№	НАЗВАНІЕ НАСЕЛЕННЫХЪ МѢСТЪ.	ПОЛОЖЕНІЕ.	Число дворовъ.	Число жителей.		Народность жителей.	Вероисповѣданіе жителей.	Церкви и молитвенныя зданія, учебныя и благотворительныя заведенія, почтовые станціи; ярмарки, базары, пристани; фабрики, заводы и т. п.
				М.	Ж.			
1521	Хандуг-обѣ, д. влд.	при рч. Балбѣлѣ-чай.	32	86	72	ттр.	$\frac{1}{2}$ шіят.	Мечеть 1
1522	Азиз-обѣ, отс. дер. Будугъ, № 1243.	при рч. Балбѣлѣ-чай.	—	—	—	буд.	$\frac{1}{2}$ сун.	
1523	Хаджи-хан-обѣ, отс. д. Будугъ.	пра рч. Балбѣлѣ-чай.	—	—	—	буд.	сун.	
1524	Хрдѣ-оймакъ (Хи—), д. кзн.	при рч. Балбѣлѣ-чай.	19	51	51	ттр.	шіят.	
1525	Бырхлар-обѣ, отс. дер. Будугъ.	при рч. Балбѣлѣ-чай.	—	—	—	буд.	сун.	
1526	Мамед-Салаг - кышлаги, д. кзн.	при рч. Балбѣлѣ-чай.	4	10	9	ттр.	шіят.	
1527	Василь-обѣ - Барачайлу, д. кзн.	на правомъ берегу рч. Балбѣлѣ-чай, въ камышахъ.	41	118	76	ттр.	шіят.	
1528	Ага-Мирза-обѣси, д. кзн.	при устьѣ рч. Балбѣлѣ-чай, близъ берега Каспійскаго моря.	7	27	29	ттр.	шіят.	
1529	Хаджи - Бебир - обѣси, (Г—), д. кзн.	при устьѣ Балбѣлѣ-чай, близъ морскаго берега.	25	102	80	ттр.	шіят.	
1530	Хаджи-Баранашлу (Ад-жи—), д. кзн.	при устьѣ рч. Балбѣлѣ-чай, близъ морскаго берега.	34	142	100	ттр.	шіят.	
1531	Обей-Мамѣхъ (У—), д. кзн.	при устьѣ рч. Балбѣлѣ-чай въ Каспійское море.	31	123	93	ттр.	шіят.	
	Между рч. Шабран- и Девечи-чай.							
1532	Айгюндү, д. кзн.	при почтовой дорогѣ.	19	55	38	ттр.	шіят.	
1533	Шибхан-мулла - Кемаллу (М.-Кемаллу-Шиб.), д. кзн.	при почтовой дорогѣ.	25	94	90	ттр.	шіят.	
1534	Шахнаварлу, д. кзн.	при почтовой дорогѣ.	31	162	112	ттр.	шіят.	Развалины укр. Гюлюс-танирамъ. Слѣды караван-сарая, бань, мостовъ и проч.
1535	Сувазлу, д. кзн.	при почтовой дорогѣ.	17	67	54	ттр.	шіят.	Мечеть 1.
1536	Сувазлу-кышлагы, отс. дер. Гендобъ, № 1188.	при почтовой дорогѣ.	—	—	—	ттр.	сун.	

БАКИНСКАЯ ГУБЕРНІЯ.—VI. УѢЗДЪ КУБИНСКІЙ.

№	НАЗВАНІЕ НАСЕЛЕННЫХЪ МѢСТЪ.	ПОЛОЖЕНІЕ.	Число верстовъ	Число жи-телей.		Народность жителей.	Въроисповѣданіе жителей.	Церкви и молитвенныя зданія, учебныя и благотворительныя заведенія; почтовыя станціи; ярмарки, базары, пристанки; фабрики, заводы и т. п.
				М. П.	Ж. П.			
1537	Мулла-Кемаллѣ-Пудадѣ (Мулла-Камалы-П.), д. кзн.	между почтовой и Девечинской проселочной дорогами.	44	126	105	ттр.	шіит.	
1538	Леджед-кышлагъ, отс. д. Леджедъ, № 1313.	при почтовой дорогѣ.	—	—	—	тат.	сун.	
1539	Кенгерлѣ, д. кзн. . . .	при рч. Шабранчай.	11	27	29	ттр.	шіит.	
1540	Надаръ (бывшаго Шабранскаго участка), д. кзн.	при рч. Шабранчай, на проселочной дорогѣ изъ Девечъ въ Дербендъ.	18	55	50	ттр.	сун.	Мечеть 1. Вблизи развалины вр. Шабранкаласи.
1541	Сурсур Виледжй (Сорсор-Б —), д. кзн.	при рч. Шабранчай, на проселочной дорогѣ изъ Девечъ въ Дербендъ.	8	26	30	ттр.	шіит.	
1542	Бягъ (Узун-кышлагъ-Вангъ, Бо—), д. влд.	при рч. Шабранчай, на проселочной дорогѣ изъ Девечъ въ Дербендъ.	52	174	128	ттр.	шіит.	Мечеть 1.
1543	Мелинляръ, д. кзн. . . .	на проселочной дорогѣ.	12	43	38	ттр.	$\frac{1}{2}$ шіит. $\frac{1}{2}$ сун.	Мечеть 1. Медресѣ 1.
1544	Девечй (Давачй), д. кзн.	при рч. Девечйчай.	181	557	477	ттр.	$\frac{1}{2}$ шіит. $\frac{1}{2}$ сун.	
1545	Девечинская почтовая станція.	при рч. Девечйчай.	—	—	—	—	—	При станціи--базаръ.
1546	Пира-Халиль, д. кзн. . .	при канавѣ изъ рч. Девечйчай.	9	36	25	ттр.	сун.	
1547	Гюламай, д. влд. . . .	при канавѣ изъ рч. Девечйчай.	38	116	114	ттр.	$\frac{3}{4}$ сун. $\frac{1}{4}$ шіит.	
1548	Бурбур-Мулла-Кемаллѣ, д. кзн.	при рч. Шабранчай.	8	26	24	ттр.	шіит.	
1549	Бурбуръ, д. кзн. . . .	при рч. Шабранчай.	5	10	7	ттр.	шіит.	
1550	Рагимлѣ, д. кзн. . . .	близъ рч. Шабранчай.	18	65	49	ттр.	шіит.	
1551	Даутлѣ (Довутлѣ), д. кзн.	близъ рч. Шабранчай.	5	20	12	ттр.	шіит.	
1552	Кыгъ, д. кзн. . . .	недалеко отъ рч. Шабранчай.	5	15	14	ттр.	шіит.	

БАКИНСКАЯ ГУБЕРНІЯ.—VI. УѢЗДЪ КУБІНСКІЙ.

№	НАЗВАНІЕ НАСЕЛЕННЫХЪ МѢСТЪ.	ПОЛОЖЕНІЕ.	Число дворовъ.	Число жителей.		Народность жителей.	Въроисповѣданіе жителей.	Церкви и молитвенныя зданія; учебныя и благотворительныя заведенія; почтовые станціи; ярмарки, базары, пристани; фабрики, заводы и т. п.
				М. П.	Ж. П.			
1553	Енгй-бинъ, д. кзн. . .	близъ рч. Шабран-чай, на болотахъ, заросшихъ камышемъ.	11	36	17	ттр.	шіт.	
1554	Майтаблѹ (Мей—), д. кзн.	близъ рч. Шабран-чай, на болотахъ, заросшихъ камышемъ.	12	39	32	ттр.	шіт.	
1555	Куци Нижн. (Ашага-Куци), д. влд.	при рч. Шабран-чай.	82	235	191	ттр.	сув.	Мечеть 1.
1556	Хаджи-Каракашлѹ, д. влд.	на сѣверномъ концѣ Агзыбирскаго морща.	16	35	27	ттр.	шіт.	
1557	Халиллѹ, д. кзн. . .	при впади рч. Шабран-чай.	26	95	82	ттр.	сув.	Мечеть 1.
1558	Сарванъ, д. кзн. . .	въ болотахъ близъ Агзыбирск. морща.	70	277	225	ттр.	шіт.	
	Въ низовьѣ рч. Гильгин-и Ата-чай.							
1559	Бѣланй, д. влд. . . .	близъ Каспійскаго моря.	79	245	242	ттр.	шіт.	Мечеть 1. Древн. валь, Искендер-самтъ, проходитъ близъ деревни, отъ рч. Гильгин-чай на почтовой дорогѣ — до Каспійскаго моря.
1560	Тагай (Тугай), д. кзн. .	близъ Каспійскаго моря.	23	100	78	ттр.	шіт.	Мечеть 1.
1561	Агасй-беглѹ, д. кзн. . .	на правомъ берегу рч. Гильгин-чай.	7	35	26	ттр.	шіт.	
1562	Араб-Гамъя, д. кзн. . .	между устьемъ рч. Гильгин-и Ата-чай, близъ Каспійскаго моря.	45	180	182	ттр.	шіт.	
1563	Араб-Али-Мамедъ, д. кзн.	на правомъ берегу рч. Ата-чай, близъ Каспійскаго моря.	25	108	86	ттр.	сув.	

ОБЩИЙ ВЫВОДЪ ИЗЪ СПИСКА НАСЕЛЕННЫХЪ МѢСТЪ БАКИНСКОЙ ГУБЕРНІИ.

НАЗВАНІЕ ГОРОДОВЪ И УѢЗДОВЪ.	Число насе- ленн. мѣстъ.		Число дворовъ.		Число жителей.				Всего въ губерніи особо поа.	
	Въ городахъ.	Въ уѣздахъ.	Въ городахъ.	Въ уѣздахъ.	Въ городахъ.		Въ уѣздахъ.			
					Муж.	Жен.	Муж.	Жен.		
Баку, губ. городъ.....	1	—	3516	—	8627	6478	—	—	15105	
Бакинскій уѣздъ.....	—	46	—	8886	—	—	24139	20145	44284	
Шемаха, г. уездный.....	1	—	4972	—	13999	11088	—	—	25087	
Шемахинскій уѣздъ.....	—	215	—	12812	—	—	39987	32727	72714	
Генчійскій уѣздъ.....	—	148	—	10885	—	—	33016	27283	60299	
Сальяны, мѣст. (Джевадск. уѣзда).....	1	—	1292	—	4955	5213	—	—	10168	
Джевадскій уѣздъ.....	—	236	—	13416	—	—	33576	26824	60400	
Ленкорань, городъ уездный.....	1	—	827	—	2504	2275	—	—	4779	
Ленкоранскій уѣздъ.....	—	414	—	13814	—	—	49741	40862	90603	
Куба, г. уездный.....	1	—	1397	—	6219	5105	—	—	11324	
Кубинскій уѣздъ.....	—	497	—	19482	—	—	71384	63070	134454	
Итого.....	5	1558	12004	79297	36304	30159	251843	210911	529217	
Кромѣ того, не платящихъ податей, не вошед- шихъ въ настоящій списокъ.....	—	—	—	—	—	—	6322	5234	11556	
					Всего.	36304	30159	258165	216145	540773

*) Въ томъ числѣ заключаются 26 мѣстъ населенныхъ Шахсевенцами (персидско-подданными).

**) Въ томъ числѣ заключаются 3690 дворовъ Шахсевенцевъ (персидско-подданныхъ).

**РАСПРЕДѢЛЕНІЕ НАСЕЛЕННЫХЪ МѢСТЪ БАКИНСКОЙ ГУБЕРНІИ
ПО ИХЪ РАЗЛИЧНЫМЪ НАИМЕНОВАНИЯМЪ.**

НАИМЕНОВАНИЕ НАСЕЛЕННЫХЪ МѢСТЪ.	В ъ у ѣ з да х ъ .						Всего въ губерніи.
	Бакинскомъ.	Шемахинск.	Гьекчайскомъ.	Джевадскомъ.	Девгюранск.	Кубинскомъ.	
Городовъ	1	1	—	1	1	1	5
Часть города.....	—	—	—	—	1	—	1
Мѣстечекъ	—	—	1	—	—	—	1
Сель.....	—	1	—	—	1	—	2
Деревень.....	45	155	123	106	287	294	1010
Бочьевьевъ	—	52	20	83	31	—	186
Отселковъ.....	—	—	2	24	64	192	282
Штабъ-квартиръ	—	—	—	—	1	1	2
Таможенныхъ заставъ и постовъ.....	—	—	—	2	1	—	3
Кордонныхъ казачьихъ постовъ.....	—	—	—	8	24	—	32
Ватагъ.....	3	—	—	10	1	—	14
Почтовыхъ станцій.....	—	7	2	3	1	6	19
Пчельниковъ.....	—	—	—	—	1	—	1
Хуторовъ	—	—	—	—	1	—	1
Зимовниковъ.....	—	—	—	—	—	4	4
Итого.....	49	216	148	237	415	498	1563

**РАСПРЕДЕЛЕНИЕ НАСЕЛЕННЫХ МѢСТЪ БАКИНСКОЙ ГУБЕРНИИ
ПО ЧИСЛУ СЧИТАЮЩИХСЯ ВЪ НИХЪ ДВОРОВЪ.**

НАСЕЛЕННЫЯ МѢСТА ПО ЧИСЛУ ДВОРОВЪ.	В ъ у ѣ з да х ъ .						Всего въ губерніи.
	Бакинскій.	Шемахинск.	Генчальскій.	Джевадскій.	Денкорганск.	Кубинскій.	
Безъ означенія дворовъ	3	10	2	46	98	204	363
Съ 1 дворомъ	—	—	—	—	—	1	1
— 2 дворами	—	—	—	—	—	1	1
— 3 —	—	3	—	1	1	3	8
— 4 —	—	—	1	—	2	4	7
— 5 —	—	—	1	—	5	5	11
Отъ 6 до 10 дворовъ	—	13	3	7	28	22	73
— 11 — 15 —	—	17	5	12	44	23	101
— 16 — 20 —	—	23	9	10	32	26	100
— 21 — 25 —	1	15	9	8	34	19	86
— 26 — 50 —	4	54	50	60	84	70	322
— 51 — 75 —	2	28	23	38	39	41	171
— 76 — 100 —	3	17	11	20	22	25	98
— 101 — 150 —	10	17	20	14	12	26	99
— 151 — 200 —	11	5	7	8	7	7	45
— 201 — 250 —	4	8	2	3	2	5	24
— 251 — 300 —	4	1	1	6	3	6	21
— 301 — 350 —	1	1	2	—	—	2	6
— 351 — 400 —	3	1	—	1	—	5	10
— 401 — 450 —	—	1	—	—	—	—	1
— 451 — 500 —	1	—	—	2	1	—	4
— 501 — 600 —	—	1	1	—	—	—	2
— 601 — 700 —	—	—	—	—	—	—	—
— 701 — 800 —	—	—	1	—	—	2	8
— 801 — 900 —	—	—	—	—	1	—	1
— 901 — 1000 —	—	—	—	—	—	—	—
— 1001 — 1250 —	1	—	—	—	—	—	1
— 1251 — 1500 —	—	—	—	1	—	1	2
— 1501 — 1750 —	—	—	—	—	—	—	—
— 1751 — 2000 —	—	—	—	—	—	—	—
— 2001 — 2500 —	—	—	—	—	—	—	—
— 2501 — 3000 —	—	—	—	—	—	—	—
— 3001 — 3500 —	—	—	—	—	—	—	—
— 3501 — 5000 —	1	1	—	—	—	—	2
Всего	49	216	148	237	415	498	1563

**РАСПРЕДЕЛЕНИЕ НАСЕЛЕННЫХ МѢСТЪ БАКИНСКОЙ ГУБЕРНІИ
ПО ЧИСЛУ СЧИТАЮЩИХСЯ ВЪ НИХЪ ЖИТЕЛЕЙ.**

НАСЕЛЕННЫЯ МѢСТА ПО ЧИСЛУ ЖИТЕЛЕЙ.	В ъ у ѣ з д а х ъ .						Всего въ губерніи.
	Бакинскомъ.	Шемахинск.	Генчайскомъ.	Джебраїльскомъ.	Денганганск.	Кубинскомъ.	
Безъ означенія жителей	3	10	2	65	98	204	382
До 10 душъ обоюго пола	—	1	—	—	—	1	2
Отъ 11 до 25 д. об. п.	—	5	3	1	2	10	21
— 26 — 50 —	—	15	2	3	19	18	57
— 51 — 100 —	1	30	11	20	56	34	152
— 101 — 200 —	4	49	39	34	88	53	267
— 201 — 300 —	1	30	28	40	48	39	186
— 301 — 400 —	2	23	16	25	30	29	125
— 401 — 500 —	2	11	13	15	23	22	91
— 501 — 600 —	6	8	6	9	16	24	69
— 601 — 700 —	8	8	7	7	10	9	49
— 701 — 800 —	2	4	3	4	3	8	24
— 801 — 900 —	1	1	6	3	3	5	19
— 901 — 1000 —	3	2	3	2	2	7	19
— 1001 — 1250 —	4	10	4	1	6	15	40
— 1251 — 1500 —	4	2	4	5	1	7	23
— 1501 — 1750 —	—	1	—	—	1	5	7
— 1751 — 2000 —	3	1	—	1	1	1	7
— 2001 — 2500 —	2	3	—	—	2	2	9
— 2501 — 3000 —	1	—	—	1	—	1	3
— 3001 — 3500 —	—	1	—	—	—	1	2
— 3501 — 4000 —	—	—	—	—	—	—	—
— 4001 — 4500 —	—	—	—	—	—	1	1
— 4501 — 5000 —	1	—	—	—	1	1	3
— 5001 — 6000 —	—	—	1	—	—	—	1
— 6001 — 7000 —	—	—	—	—	—	—	—
— 7001 — 8000 —	—	—	—	—	—	—	—
— 8001 — 9000 —	—	—	—	—	—	—	—
— 9001 — 10000 —	—	—	—	—	—	—	—
— 10001 — 15000 —	—	—	—	1	—	1	2
Возле 15000 душъ обоюго пола	1	1	—	—	—	—	2
В с е г о	49	216	148	237	415	498	1563

**РАСПРЕДЕЛЕНИЕ ДВОРОВЪ БАКИНСКОЙ ГУБЕРНІИ
ПО НАСЕЛЕННЫМЪ МѢСТАМЪ РАЗЛИЧНЫХЪ НАИМЕНОВАНИЙ.**

ВЪ КАКИХЪ НАСЕЛЕННЫХЪ МѢСТАХЪ.	В ъ у ѣ з да х ъ .						Всего въ губерніи.
	Бакинскогь.	Шемахинскогь.	Гянджайскогь.	Джевадскогь.	Денкоранскогь.	Кубинскогь.	
Въ городахъ	3516	4972	—	1292	827	1397	12004
— мѣстечкахъ.....	—	—	40	—	—	—	40
— селахъ.....	—	236	—	—	143	—	379
— деревняхъ	8888	9020	9797	5327	12393	19134	64559
— кочевьяхъ.....	—	3556	986	7853	1052	—	13447
— отселкахъ.....	—	—	62	236	226	129	653
— штабъ-квартирахъ.....	—	—	—	—	—	219	219
— таможенныхъ заставахъ и постахъ.....	—	—	—	—	—	—	—
— кордонныхъ казачьихъ постахъ.....	—	—	—	—	—	—	—
— ватагахъ.....	—	—	—	—	—	—	—
— почтовыхъ станціяхъ.....	—	—	—	—	—	—	—
Всего.....	12404	17784	10885	14708	14641	20879	91301

**РАСПРЕДЕЛЕНИЕ НАРОДОНАСЕЛЕНИЯ БАНИНСКОЙ ГУБЕРНИИ
ПО НАСЕЛЕННЫМЪ МѢСТАМЪ РАЗЛИЧНЫХЪ НАИМЕНОВАНИЙ.**

ВЪ КАКИХЪ НАСЕЛЕННЫХЪ МѢСТАХЪ	В Ѣ												ВСЕГО ВЪ ГУБЕРНИИ.									
	Банинскомъ.		Шемахинскомъ.		Гучайскомъ.		Джедакскомъ.		Ленкоранскомъ.		Кубинскомъ.		м.	ж.	об. п.							
	м.	ж.	м.	ж.	м.	ж.	м.	ж.	м.	ж.	м.	ж.				об. п.						
Въ городахъ	6627	6478	15405	13999	11088	25087	—	—	—	4955	5243	10168	2504	2275	4779	6219	5105	11334	36304	30159	66463	
— мѣстечкахъ	—	—	—	—	—	—	352	—	—	—	—	—	—	—	—	—	—	—	—	—	—	
— селахъ	—	—	—	816	608	1484	—	—	—	—	—	—	—	—	—	—	—	—	—	—	—	
— деревняхъ	24139	20145	44284	28927	24059	52986	29872	25157	55029	18054	14927	32981	44202	36721	80923	70528	62302	132830	215722	183111	399033	
— отселкахъ	—	—	—	—	—	—	164	123	287	1102	952	2054	—	762	1689	492	425	918	2686	2263	4948	
— штабъ-квартирахъ	—	—	—	—	—	—	—	—	—	—	—	—	—	—	—	—	—	—	—	—	—	
— таможенныхъ заставъ и пограничныхъ заставъ	—	—	—	—	—	—	—	—	—	—	—	—	—	—	—	—	—	—	—	—	—	
— кордоновыхъ въевъныхъ постовъ	—	—	—	—	—	—	—	—	—	—	—	—	—	—	—	—	—	—	—	—	—	
— въевъныхъ постовъ	—	—	—	—	—	—	—	—	—	—	—	—	—	—	—	—	—	—	—	—	—	
— на выгнгахъ	—	—	—	—	—	—	—	—	—	—	—	—	—	—	—	—	—	—	—	—	—	
— потовыхъ станицъ	—	—	—	—	—	—	—	—	—	—	—	—	—	—	—	—	—	—	—	—	—	
Итого осязаго населенія	32766	26623	59389	43742	35815	79557	30368	25340	55728	24366	21167	45533	47870	39970	87840	77603	68175	145778	256735	217090	473826	
Въ вочевьяхъ	—	—	—	10244	8000	18244	2628	1943	4571	14165	10870	25035	4375	3167	7542	—	—	—	—	31412	23980	55392
Всего	32766	26623	59389	53986	43815	97801	33046	27263	60299	38531	32037	70568	52245	43137	95362	77603	68175	145778	288147	241070	529217	
Кромѣ того, не платящихъ податъ, но вошедшихъ въ настоящій списокъ	—	—	—	—	—	—	—	—	—	—	—	—	—	—	—	—	—	—	—	—	—	—
																				6322	5234	11566
																				294469	246304	540773

**РАСПРЕДЕЛЕНИЕ НАРОДОНАСЕЛЕНИЯ БАНИНСКОЙ ГУБЕРНИИ
ПО НАРОДНОСТЯМЪ, СЪ ПОКАЗАТЕЛЕМЪ ИХЪ ВЪ ПРОЦЕНТАХЪ.
П Р О Ц Е Н Т О В Ъ.**

ВЪ УЪЗДАХЪ СЪ ГОДАМИ.	П Р О Ц Е Н Т О В Ъ.											Всѣхъ означенна на- родности.													
	Русскихъ.	Армявъ.	Татаръ.	Талышскыя.	Татаръ и Шахсенскыя.	Кюринскыя (Девля).	Лангулинскыя.	Джонскыя.	Булуцкыя.	Ханагуцкыя.	Евреевъ.		И т о г о .												
Бакинскыя.....	782	747	34157	—	23653	—	—	—	—	50	59389	1,122	1,118	57,31	—	0,388	—								
Шемахинскыя.....	8493	14838	638	—	73124	—	—	—	—	708	9783	8,868	15,117	0,44	—	0,113	—								
Губайскыя.....	964	10567	646	—	46536	—	736	—	—	438	412	60299	1,480	1,197	—	1,122	—	0,188							
Джавуцкыя.....	269	—	—	—	69962	—	—	—	—	246	70508	0,342	—	—	—	—	—	0,328							
Доноранскыя.....	6516	232	—	42989	45635	—	—	—	—	—	93383	6,482	0,111	—	—	45,106	17,488	—							
Губинскыя.....	1086	743	43671	—	45139	34489	—	9694	3632	2196	5127	—	145778	0,111	92988	—	30,36	23,166	6,181	2,488	1,211	3,283			
Всего.....	1820	27127	79112	42999	504049	34489	736	9694	3633	2196	6323	658	829217	3,444	5,111	14,895	6,113	57,705	6,345	0,116	1,182	0,688	0,347	1,118	0,112

Кромѣ того, неимавшихъ подостей, не
входящихъ въ настоящій списокъ.....

11556
84,079

АЛФАВИТНЫЙ УКАЗАТЕЛЬ

НАСЕЛЕННЫХЪ МѢСТЪ БАКИНСКОЙ ГУБЕРНІИ.

(Сокращенія означаютъ: **Бак.** — *Бакинскій уѣздъ*; **Гѣкч.** — *Гѣкчайскій уѣздъ*; **Джед.** — *Джевадскій уѣздъ*; **Куб.** — *Кубинскій уѣздъ*; **Лер.** — *Ленкоранскій уѣздъ*; **Шем.** — *Шемахинскій уѣздъ*.)

Цифры означаютъ номеръ въ спискѣ.

А

- Аббас-абадъ, **Лкр** 973.
 Аббас-Али-беглу, **Шем.** 207.
 Абдул-Азиз-оба, **Куб.** 1424.
 Абдул-кенди, **Лкр.** 868.
 Абдулла-беглу, **Шем.** 202.
 Абдульнъ, **Джед.** 469.
 Абуль-Касимлу, **Джед.** 473.
 Абуш-ибидъ, **Лкр.** 795, 558.
 Абуль-Касимлы, **Джед.** 474.
 Аваджугъ, **Куб.** 1321.
 Аваранъ, **Куб.** 1322.
 Авчадулачъ, **Лкр.** 956.
 Ага-беглу, **Шемх.** 71.
 Ага-Верди-оба, **Куб.** 1369.
 Ага-Киши-беглу, **Лкр.** 768.
 Агахи-кенди, **Лкр.** 845.
 Ага-Мирза-обаси, **Куб.** 1528.
 Ага-Рагим-оба, **Куб.** 1406.
 Ага-Риза-оба, **Куб.** 1426.
 Агаси-беглу, **Куб.** 1561.
 Ага-Ханлу, **Джед.** 537, 569.
 Ага-яръ, **Куб.** 1488.
 Агбала, **Куб.** 1278.
 Агдашъ, **Лкр.** 881.
 Агмиръ, **Лкр.** 847.
 Агусамъ, **Лкр.** 863.
 Аджи-дари, **Шем.** 85, 227.
 Аджи-Кабульсала, **Джед.** 457.
 Аджахуръ, **Куб.** 1308.
 Аджахур-жамалари, **Куб.** 1332.
 Адинлу, **Шем.** 242.
 Адиали, **Лкр.** 865.
 Адуръ, **Куб.** 1238.
 Азиялу, **Куб.** 1450.
 Азиялу-бек-оба, **Куб.** 1432.
 Азиз-оба, **Куб.** 1381, 1522.
 Айгонлу, **Куб.** 1532.
 Айди-кендъ, **Куб.** 1207.
 Айдрма, **Лкр.** 1061.
 Айри-оба, **Шем.** 233.
 Ашигъ Байрала, **Гѣкч.** 396.
 Ап-булакъ, **Гѣкч.** 376.
 Акерлаиръ, предместье, **Лкр.** 4.
 Агучинская, **Джед.** 517.
 Алабинъ, **Лкр.** 927.
 Аларъ, **Лкр.** 793—796, 961; —2-я часть, 854; 3-я, 858.
 Алаш, **Лкр.** 654.
 Алашинскій, **Лкр.** 655.
 Али-абадъ, **Лкр.** 853, 1005.
 Али-абадъ-Вераи, **Лкр.** 888; Нижн., **Лкр.** 889.
 Али-Бабалу, **Джед.** 651.
 Али-бало, **Лкр.** 877.
 Али-бек-кышлаги, **Куб.** 1277.
 Алиджан-богли, **Гѣкч.** 348.
 Алиджанлу, **Гѣкч.** 348.
 Аликъ-Верхи, **Куб.** 1261.
 Аликъ-Нижн., **Куб.** 1468.
 Али-кендъ, **Гѣкч.** 335.
 Али-кышлаги, **Куб.** 1192.
 Али-Мамед-ягагъ, **Куб.** 1429.
 Али-Мирза-беглу, **Джед.** 559.
 Али-Мирза-оба, **Куб.** 1431.
 Али-Султанлу, **Джед.** 586.
 Алччъ, **Куб.** 1134.
 Али-Ханлу, **Куб.** 1244.
 Алччъ-кышлаги, **Куб.** 1464.
 Алпобадъгій, **Лкр.** 889.
 Алла-веранни, **Лкр.** 875.
 Алла-верди-оба, **Куб.** 1509.
 Аларъ, **Лкр.** 839.
 Амазъ-кышлаги, **Куб.** 1461.
 Амазъ-яны, **Куб.** 1333.
 Аманъ, **Куб.** 1275.
 Аманни-кышлагъ, **Куб.** 1151.
 Алаугъ-Мардан-бега, **Шем.** 190.
 Алаутскій, **Джед.** 634.
 Алопутъ-Мардан-бега, **Шем.** 190.
 Алопутъ-Армянскій, **Шем.** 160.
 Алопутъ-Татарскій, **Шем.** 163.
 Алопутъ-Мехти-бега, **Гѣкч.** 341.
 Алопутъ, **Шем.** 160, 163.
 Алхасова, **Гѣкч.** 327, 328.
 Альчагу, **Лкр.** 767.
 Альвадъ, **Лкр.** 783, 788.
 Альвендъ, **Шем.** 253.
 Аль-куш, **Куб.** 1153.
 Аьму, **Лкр.** 1063.
 Альпутъ-Мехти-бега, **Гѣкч.** 341.
 Альпи, **Гѣкч.** 295.
 Альхасъ оба 1-а, **Гѣкч.** 327; 2-а, **Гѣкч.** 328.
 Амбарни, **Лкр.** 733.
 Амбу, **Лкр.** 1050.
 Амбур-дари, Юхари-, **Лкр.** 1040;
 Ашата-, 1042.
 Амир-аджанъ, **Бак.** 16.
 Амирджанъ, **Бак.** 16.
 Амир-Хаджанъ, **Бак.** 16.
 Амирханлу М. и В., **Куб.** 1147, 1148.
 Амасаръ, **Куб.** 1255.
 Анарабагъ, **Лкр.** 694.
 Ангалия, **Лкр.** 976.
 Ангеланъ, **Куб.** 1070.
 Ангелан-дараси, **Куб.** 1072.
 Ангябинъ, **Лкр.** 876.
 Анхреванъ, **Лкр.** 824.
 Анвала, **Лкр.** 1056.
 Аникъ, **Куб.** 1284.
 Апуръ, Ашага-, **Лкр.** 686.
 Апуръ, Юхари-, **Лкр.** 685.
 Арабъ, **Лкр.** 822.

Араб-Абдул-Керимъ 1-е, Джвд. 445; 2-е, Джвд. 446.
 Араб-Али-Мамедъ, Куб. 1563.
 Араб-Бабаи, Куб. 1496.
 Араб-Васар-хану, Джвд. 498.
 Араб-Вага-огланъ, Джвд. 608—615, 617.
 Араб-Гамья, Куб. 1562.
 Араб-Джабергу, Шем. 82; Гёкч. 270.
 Араб-Кадымъ, Шем. 91.
 Араб-карлаи-беглу, Джвд. 496, 497.
 Араб-Кеймуразъ, Куб. 1508.
 Арабах, Джвд. 579.
 Араб-Мамед-Агалу, Джвд. 452.
 Араб-Мехти-бева, Шем. 188.
 Араб-Сарванъ, Шем. 193.
 Араб-ушаги, Джвд. 440.
 Араб-хаджа, Куб. 1496.
 Араб-Ханбанъ, Шем. 258.
 Араб-Шамлы, Шем. 105.
 Араб-Шахверди, Шем. 95; Гёкч. 275.
 Арашъ, Лкр. 989.
 Аратъ, Шем. 234.
 Арбатская, Вак. 47.
 Арванъ, Лкр. 940.
 Арвана, Лкр. 940.
 Архабия, Лкр. 1000.
 Ардаша, Лкр. 657.
 Ардуа, Лкр. 657.
 Араузан-кышлагъ, Куб. 1461.
 Арчеванъ, Лкр. 759.
 Армуц-Падаръ, Куб. 1437.
 Армянъ, Куб. 1246.
 Армянъ, Куб. 1246.
 Армян-булагъ, Вак. 19.
 Армяни-дига, Куб. 1199.
 Арсея, Лкр. 952.
 Арсизъ, Лкр. 952.
 Арта, Лкр. 978.
 Арусъ, Лкр. 948.
 Арусский, Лкр. 891.
 Арчеванъ, Лкр. 668.
 Арчианъ, Шем. 62.
 Аршали, Куб. 1163.
 Асп-параста, Куб. 1197.
 Асад-абадъ, Лкр. 943.
 Асад-кендъ, Лкр. 907.
 Асад-кендский, Лкр. 910.
 Асри-оба, Шем. 233.
 Астанлу, Лкр. 869, 900.
 Астара, Лкр. 659.
 Астраханка, Шем. 55; Лкр. 791.
 Асулла, Лкр. 872.
 Асъядара, Лкр. 966.
 Асыя-пуджа, Лкр. 730.
 Атаман-кенди, Лкр. 829.
 Ауръ, Лкр. 931.
 Ауурджа, Куб. 1208.
 Ахмед-казмалари, Куб. 1157.
 Ахмедлу, Вак. 8.
 Ахмедлу-Мира-Хусейнлу, Гёкч. 271.
 Ахмедли, Лкр. 790.
 Ахмед-ушаги, Джвд. 574.
 Ахмед-хан-кышлагъ, Куб. 1474.
 Ахмед-хан-оба, Куб. 1391.
 Ахсу, Шем. 138.
 Ахгачъ, Джвд. 603;—1-е, Шем. 262; 2-е, Шем. 265; 4-е, Шем. 436.
 Ахгачъ-Гюлямъ, Джвд. 436.
 Ахгачъ-или-гуртагу, Шем. 266.
 Ахгачъ-Сальянъ, Шем. 261.

Ахгачъ-Султан-бекъ, Джвд. 449.
 Ахуры, Куб. 1101.
 Ахунд-Касымлы, Джвд. 557.
 Ахундулу, Шем. 199.
 Ашага-Куцци, Куб. 1555.
 Ашага-Кюсметъ, Куб. 1415.
 Ашага-Сурра, Джвд. 484, 499.

В

Баба-кенди, Лкр. 836.
 Вабалу, Куб. 1455.
 Бабахан-казмалари, Куб. 1341.
 Вабашлу, Куб. 1453.
 Вабунанъ, Лкр. 739.
 Вагбанъ, Гёкч. 307.
 Вагиль, Куб. 1140.
 Ваги-оба, Куб. 1383, 1403.
 Вагир-беглу, Гёкч. 304.
 Вагиры, Джвд. 433.
 Вага-пуджа, Лкр. 689.
 Вагъянъ, Шем. 177.
 Вагманъ, Гёкч. 307.
 Вадаланъ, Лкр. 750.
 Вадаллу, Гёкч. 361.
 Вадим-агаджъ, Лкр. 878, 904;—Нижн., Лкр. 804.
 Ваджраванъ, Джвд. 577; Лкр. 884, 901.
 Вадыр-кала, Куб. 1294.
 Вазгеранъ, Лкр. 955.
 Вазирани, Лкр. 847.
 Байрамлу, Джвд. 610.
 Бау, губ. гор., 1.
 Бала-беглу, Джвд. 643.
 Балабмър, Лкр. 695.
 Бала-Генав, Гёкч. 384.
 Бала-хане, Вак. 18.
 Балаханъ, Вак. 18.
 Балаи-Даваларъ, Джвд. 463.
 Балаи-оба, Куб. 1398.
 Баллуджа, Джвд. 506.
 Балтабуръ, Лкр. 968.
 Балбаша, Лкр. 774.
 Балыджа, Джвд. 506.
 Банаджикъ, Шем. 230.
 Барамы, Шем. 219.
 Барат-кендъ, Лкр. 912.
 Барахун-оба, кёхна, Куб. 1401; таза, 1402.
 Барговъ, Куб. 1503.
 Баргушетъ, Гёкч. 308.
 Барджираванъ, Лкр. 884, 901.
 Барзану, Лкр. 1051.
 Бармы, Шем. 219.
 Баруны, Шем. 219.
 Вассалъ, Шем. 118.
 Вахыши-казмалари, Куб. 1093.
 Вахышлу, Куб. 1095.
 Ватсывъ, Лкр. 867.
 Ваитъ, Джвд. 507; Куб. 1542.
 Ваит-Мелик-Умуль, Гёкч. 296.
 Ваит-назыр, Шем. 76.
 Ваит-Назыр-Хусейн-беглу, Шем. 267.
 Вавевиль, Гёкч. 340.
 Вендовуль, Гёкч. 340.
 Вег-беглу, Джвд. 650.
 Вегелу, Шем. 57.

Беграм-тагинский, Джвд. 626.
 Бегуль, Шем. 264.
 Бегу-Ханулулу, Шем. 264.
 Бедаллы, Гёкч. 361.
 Беджраванъ, Лкр. 901.
 Бедир-кала, Куб. 1294.
 Бедши-кала, Куб. 1326.
 Бей, Шем. 263.
 Бек-Ахмед-юрди, Куб. 1136.
 Бекля, Шем. 57.
 Бекля, Шем. 57.
 Белесуваръ, Джвд. 621.
 Белясувар-кендъ, Джвд. 620.
 Бенаджикъ, Шем. 230.
 Бендали-беглу, Джвд. 631.
 Бергушадъ, Гёкч. 308.
 Бердуал, Гёкч. 340.
 Бештаду, Джвд. 494, 613.
 Вибн-Хейбегъ, Вак. 6.
 Вибяни, Лкр. 1064.
 Видювъ, Шем. 166.
 Визнанъ, Шем. 175.
 Виладжаръ, Вак. 22.
 Виласаръ, Лкр. 684.
 Вилга, Куб. 1237.
 Вилдиди, Куб. 1184.
 Вилдуль, Лкр. 964.
 Виллина Аларск., Лкр. 970.
 Виллина Дрыск., Лкр. 1013.
 Виллганъ, Шем. 181.
 Вильбия, Вак. 20.
 Вилга, Вак. 37.
 Вилшади, Вак. 23.
 Вилш-нази, Вак. 23.
 Винасу, Гёкч. 316.
 Виней-Вазаръ, Куб. 1066.
 Вонй-Промель, Джвд. 486.
 Вованиндъ, Гёкч. 414; Джвд. 444.
 Вованендъ, Джвд. 444.
 Вогаграванъ, Лкр. 955.
 Вогаграванъ, Лкр. 847.
 Вога-Иранъ, Лкр. 955.
 Войснийъ, Лкр. 987.
 Воладъ, Лкр. 735.
 Волгар-Гёктагинский, Лкр. 922.
 Волтаборъ, Лкр. 968.
 Вовканиль, Лкр. 987.
 Ворбор-Наваги, Шем. 236.
 Воршанъ, Лкр. 890.
 Востанчи, Куб. 1371.
 Волидуру, Куб. 1480.
 Вольтъ, Джвд. 507, 509; Куб. 1542.
 Воит-назыр-Хусейн, Шем. 76.
 Воит-Сиджанъ, Куб. 1172.
 Врандигъ, Лкр. 745.
 Вудасаръ, Лкр. 665.
 Вудугъ, Куб. 1243.
 Вузаиръ, Лкр. 1052.
 Вузогна, Вак. 38.
 Вузоваъ, Вак. 38.
 Вулдугъ, Джвд. 600.
 Вузь-буак, Вак. 20.
 Вураваръ, Лкр. 903.
 Вураварский, Лкр. 897.
 Вурамета, Лкр. 695.
 Вурдыга, Лкр. 745.
 Вурбуръ, Куб. 1549.
 Вурбур-Мулла-Камалу, Куб. 1548.
 Вурухъ, Лкр. 985.
 Вучуръ, Куб. 1122.
 Выгиръ, Гёкч. 325.
 Вюрюмболъ, Лкр. 972.
 Выхани, Вак. 18.

В

Вагай, Лкр. 666.
 Ваго, Лкр. 666.
 Вахъ, Гѣч. 397.
 Варану, Лкр. 979.
 Варгазо, Лкр. 957.
 Варгезу, Лкр. 957.
 Варна, Шем. 129.
 Вареманъ, Лкр. 740.
 Василь-оба Карагайлу, Куб 1527.
 Ваша, Гѣч. 370.
 Вейсаллу, Гѣч. 336.
 Велоди, Лкр. 707.
 Веловелинская, Куб. 1223.
 Вели-бина, Гѣч. 375.
 Вели-бостанъ, Куб. 1218.
 Вели-оба, Куб. 1363.
 Вели-Мамедлу, Лкр. 843.
 Вель, Лкр. 676.
 Верануль, Лкр. 718.
 Верди, Куб. 1135.
 Верону, Лкр. 979.
 Вильванъ, Лкр. 719.
 Вистанъ, Лкр. 1019.

Г

Габиб-кендъ, Куб. 1377.
 Гавязуа, Лкр. 713.
 Гавланъ, Лкр. 778.
 Гавланъ Самед-Ханлу, Лкр. 778.
 Гавринъ, Лкр. 933.
 Гавтаранъ, Гѣч. 416.
 Гаджалы, Шем. 173.
 Гаджи-Ага-беглу, Гѣч. 281.
 Гаджи-Али-кендъ, Гѣч. 331.
 Гаджи-Исмаллу, Лкр. 874.
 Гаджи-Кодирлу, Джвд. 435.
 Гаджи-Басумлу, Джвд. 553.
 Гаджизанъ, Шем. 111.
 Гаджи-Самедлу, Шем. 252.
 Гамара-кышлагъ, Лкр. 855.
 Гажелу, Шем. 98.
 Гамизванъ, Лкр. 711.
 Гамизлы, Шем. 98.
 Гамшаръ, Куб. 1077.
 Гашутлу-Гедойлу, Гѣч. 398.
 Гапулъ, Даршала, Куб. 1260.
 Гапулъ, Ибрагим-, 1236; Карабаг-, Куб. 1217.
 Гашутлу-Имамлу, Гѣч. 399.
 Гашутлу-Кюрдъ, Гѣч. 400.
 Гапутъ, Ших-, Куб. 1259.
 Гашутлу-Меликлу, Гѣч. 394.
 Гашутлу-Мудли-Исаклу, Гѣч. 413.
 Гашутлу-Нетес-Каджаръ, Гѣч. 404.
 Гашутлу-Хаджи-Галсылу, Гѣч. 411.
 Гарибанъ, Куб. 1071.
 Гасан-кала, Куб. 1293.
 Гасанлу, Лкр. 815.
 Гастаринъ, Гѣч. 416.
 Гастару, Джвд. 542.
 Гевранъ, Лкр. 933.
 Гегарлу, Джвд. 542.
 Гегели-Ахтаци, Джвд. 436.
 Гегечюль, Лкр. 758.
 Гѣляръ, Шем. 101.
 Гегичюль, Лкр. 758.
 Гед-Зейхуръ, Куб. 1324.
 Гедичъ, Куб. 1216.
 Гедия-Сейдляръ, Куб. 1301.

Гедюкъ, Лкр. 1030.
 Гѣй-деллиглу, Шем. 201.
 Гѣймаи, Вак. 43.
 Гѣй-тапа, Лкр. 787.
 Гѣйчай, жметечко, Гѣч. 269.
 Геле-керанъ, Лкр. 731.
 Гелехуръ, Куб. 1300.
 Гелдхана, Шем. 180.
 Гелдебия, Гѣч. 345.
 Гелджали-Пиратманъ, Джвд. 482.
 Гелджалу, Джвд. 619; Куб. 1454.
 Гелдобъ, Лкр. 965; Куб. 1188.
 Генза, Гѣч. 383.
 Герей, Куб. 1274.
 Горикъ, Куб. 1312.
 Гермалулъ, Лкр. 705.
 Герма-хана, Гѣч. 377.
 Гермеханлу, Гѣч. 377.
 Герминскій, Лкр. 925.
 Геррусъ 1-й, Шем. 243.
 Геттери, Джвд. 527.
 Гиттерскій, Джвд. 641.
 Гештмавъ, Шем. 162.
 Гелды, Вак. 51.
 Гигеранъ, Лкр. 728.
 Гиданъ, Куб. 1305.
 Гиле-керанъ, Лкр. 661.
 Гиль, Куб. 1320.
 Гилъ-дара, Лкр. 1044.
 Гиларъ, Лкр. 838, 860.
 Гилдари, Лкр. 902.
 Гирда, Шем. 182.
 Гирданы, Лкр. 717.
 Гирда-талъ, Куб. 1388.
 Гирикъ, Куб. 1312.
 Говдар, Лкр. 1028.
 Говери, Лкр. 1054.
 Говзавуду, Лкр. 713.
 Говаланъ, Лкр. 778.
 Говсанъ, Вак. 10.
 Говчи-кендъ, Джвд. 513.
 Говдешъ, Вак. 41.
 Говляръ, Шем. 101.
 Горадиль, Вак. 32.
 Горвадъ, Вак. 32.
 Горапы, Лкр. 960.
 Горонаръ, Лкр. 977.
 Говштурба, Лкр. 1037.
 Говштурбинскій, Лкр. 1036.
 Гуляванъ, Куб. 1479.
 Гусейн-гаджила, Лкр. 764
 Гумъ, Лкр. 1065.
 Гугарры, Джвд. 542.
 Гулдагы, Куб. 1373, 1382.
 Гуламы, Куб. 1547.
 Гулавы, Куб. 1491.
 Гюлекъ, Вак. 41.
 Гюляж-кендъ, Куб. 1126.
 Гюмюръ, Куб. 1121.
 Гююртлу, Гѣч. 282.
 Гюндюв-кала, Куб. 1327.
 Гючю, Куб. 1181.
 Гюрджеванъ, Шем. 141.
 Гюрджин-кендъ, Шем. 131.
 Гюмюци, Джвд. 583.
 Гяльма, Гѣч. 345.
 Гарусъ, Шем. 243.

Д

Дабгаларъ, Джвд. 463.
 Давачи, Куб. 1544.
 Давуд-оба, Куб. 1436.

Дамгидагылы, Джвд. 439.
 Дадали, Куб. 1394.
 Дадлаю, Шем. 189.
 Дадлаи-беглу, Джвд. 609.
 Дадлаи-кышлагъ, Куб. 1234.
 Дадво, Лкр. 782.
 Дай-кендъ, Джвд. 518.
 Далиларъ, Шем. 216; Куб. 1078.
 Дамир-беглу, Джвд. 490.
 Данабаса-Гюрджеки, Гѣч. 305.
 Данглибинъ, Лкр. 722.
 Дандаликъ, Куб. 1444.
 Дароваратъ, Куб. 1100.
 Дараварат-кышлагъ, Куб. 1092.
 Даралендъ, Куб. 1188.
 Дара-Керкенчъ, Шем. 156.
 Даранджа-Гейдаръ, Куб. 1219.
 Дарга-кендъ, Лкр. 699.
 Дарин-агулъ, Вак. 21.
 Дарпагузъ, Вак. 21.
 Даруге-кенди, Лкр. 699.
 Даршала-Гаутъ, Куб. 1260.
 Даршаръ, Лкр. 958.
 Дауглу, Куб. 1551.
 Дахаръ, Гѣч. 369.
 Дахаръ-Нюгеди, Гѣч. 378.
 Даштамир-беглу, Джвд. 438.
 Даштамир-оба, Куб. 1221.
 Давени, Куб. 1544.
 Девелинская, Куб. 1545.
 Дегирман-кышлагъ, Куб. 1220.
 Дегирман-оба, Куб. 1409.
 Деждеджилау, Джвд. 439.
 Деждеджинылы, Гѣч. 373.
 Делларъ, Шем. 216; Джвд. 559.
 Деллек-кендъ, Куб. 1417.
 Деллекаръ, Джвд. 614.
 Демрич, Джвд. 649.
 Дервиш-Али-кышлагъ, Куб. 1428.
 Дервиш-беглу, Лкр. 827.
 Дерин-агулъ, Вак. 21.
 Деръ, Куб. 1204.
 Джалбарлу, Джвд. 538.
 Джавадъ, Джвд. 462.
 Джанган-Хануму, Джвд. 639.
 Джагаръ, Куб. 1282.
 Джагатай, Куб. 1482.
 Джасирлу, Шем. 94; Гѣч. 298;
 Джвд. 426.
 Джавлы, Шем. 215.
 Джаврлу, Гѣч. 298.
 Джалапы, Куб. 1129.
 Джаманшаръ, Лкр. 1001.
 Джамджаму, Шем. 90.
 Джамушванъ, Лкр. 711.
 Джанхаръ, Куб. 1469.
 Джангайранъ, Лкр. 1018.
 Джангалъбъ, Куб. 1187.
 Джавшалу, Лкр. 839—846.
 Джаврау, Лкр. 781.
 Джавар-абадъ, Куб. 1513.
 Джебаны русскіе, Шем. 78.
 Джебаны татарскіе, Шем. 79.
 Джебар-кендъ, пригород. дер., 3.
 Джебуръ, Куб. 1315.
 Джебла-керанъ, Лкр. 731.
 Джевадъ, Джвд. 462.
 Девелинская, Джвд. 461.
 Джевад-Ханлу, Джвд. 548.
 Джебвану, Джвд. 524.
 Джетан-Шахлу, Лкр. 839—846.
 Дейранлу, Лкр. 781.
 Джекъ, Куб. 1262.
 Джемъ, Куб. 1202.

Дженгевъ, Джвд. 592.
Дженги, Шем. 60.
Джеримбель Верхн., Лкр. 930; Нижн., Лкр. 864.
Джи, Лкр. 951.
Джюкюръ, Куб. 1315.
Джиль, Лкр. 721.
Джим, Куб. 1202.
Джир-Куртъ, Гѣч. 326.
Джоради, Вак. 31.
Джулаутъ, Лкр. 990.
Джуньянъ 1-й, Гѣч. 368; 2-й, Гѣч. 888.
Джуралу, Лкр. 828, 962.
Джууд-кендъ, Куб. 1123.
Джуудларъ, Куб. 1169.
Джюлюлтъ, Лкр. 990.
Джуралли, Лкр. 828, 962.
Дига, Лкр. 775, 1045; Куб. 1245, 1354.
Дига, Вак. 24.
Дизаваръ, Куб. 1080.
Дизавара, Куб. 1082.
Дилах-Сендляръ, Куб. 1192.
Дивягъ, Вак. 24.
Дизагарда, Лкр. 839—846.
Димаманъ, Шем. 109.
Диманскій, Лкр. 928.
Диялу, Гѣч. 385.
Довутлу, Куб. 1551.
Домажь, Лкр. 721.
Дрянь, Лкр. 999.
Дурганъ, Лкр. 999.
Дурьянъ, Лкр. 999.
Дустаръ, Куб. 1306.
Душазавъ, Лкр. 883.
Дыгъ, Вак. 24.
Дыгъ, Лкр. 709.
Дыга, Лкр. 709, 775, 1045.
Дыларъ, Джвд. 559.

Е

Еглин-кендъ, Лкр. 772.
Едды-булюгъ, Джвд. 530.
Едды-ойманскій, Джвд. 530.
Едды-ойманъ, Лкр. 763.
Едды-тапирскій, Джвд. 640.
Едыша, Лкр. 835.
Едышинскій, Лкр. 918.
Екели, Джвд. 633.
Еке-хана, Гѣч. 354.
Емишлу, Джвд. 576.
Енги-архъ, Гѣч. 276.
Енги-бина, Куб. 1531.
Енгида, Джвд. 602.
Енги-кендъ, Гѣч. 409; Джвд. 466;—
1-й, Гѣч. 303; 2-й, Гѣч. 395;
2-й, Адиль-бека, Шем. 140; 3-й,
Шем. 140; 3-й, Гѣч. 396.
Еричъ, Куб. 1265.
Ерехъ, Куб. 1206.

З

Заберодъ, Вак. 26.
Забридъ, Вак. 26.
Заваль, Лкр. 734.
Заганъ, Куб. 1084.
Загли, Куб. 1166.

Загли-казмалари, Куб. 1167.
Зангенъ, Джвд. 447.
Заратъ, Шем. 62; Гѣч. 362; Куб. 1089, 1118.
Зарбадъ, Вак. 26.
Заргарлу, Куб. 1094, 1096.
Заргеранъ, Шем. 174.
Заргова, Шем. 134; Куб. 1213.
Зардобъ, Гѣч. 345.
Зарнава, Шем. 170.
Зарху, Шем. 145.
Зевизъ, Лкр. 969.
Зейва, Шем. 119; Куб. 1174.
Зейдъ, Куб. 1242.
Зейд-кышлаги, Куб. 1490.
Зейва-кышлаги, Куб. 1178.
Зейнал-Абидин-беглу, Джвд. 536.
Зейхуръ, Куб. 1314; Геле-3—, 1324.
Зенгшалу, Куб. 1457.
Зенгулемъ, Лкр. 656.
Зенови, Лкр. 982.
Зергеры, Куб. 1094.
Зердобъ, Гѣч. 345.
Зивиръ, Лкр. 967.
Зизякъ, Куб. 1350, 1416.
Зильеугар-оба, Куб. 1441.
Зинони, Лкр. 982.
Зиръ, Вак. 12.
Зохаръ, Куб. 1224.
Зовияъ, Лкр. 948.
Зовияъ, Лкр. 969.
Зовичъ, Лкр. 971.
Зограб-кенди, Куб. 1128.
Зограмаи, Куб. 1154.
Зонутъ, Лкр. 871.
Зубовская, Лкр. 475.
Зурбовна, Куб. 1458.
Зухуль, Куб. 1299.
Зыкъ, Вак. 9.
Зыря, Вак. 12.
Зыхъ, Вак. 9.
Зюграмлу, Куб. 1154.

И

Ибрагимъ, Куб. 1487.
Ибрагим-Гапутъ, Куб. 1236.
Ибрагим-тугай, Джвд. 612.
Ибрагим-Халил-оба, Куб. 1380.
Ивановка, Гѣч. 402.
Ивановская, Джвд. 492.
Игрыкъ, Куб. 1459.
Игрыкъ, Кехнъ, Куб. 1254.
Идрисъ, Куб. 1198.
Идрис-оба, Куб. 1356.
Ишмара, Куб. 1168.
Изо, Лкр. 932.
Или-хано-Ибрагимъ, Шем. 89.
Или-Ханъ-Талибъ, Шем. 88.
Ильхичи, Шем. 239.
Ильхичи Алиджанлу, Гѣч. 34.
Ильхичи-Кара, Шем. 213.
Ильхичи-Мамедхан-бекъ, Куб. 1506.
Ильхичи-Нахурчи, Гѣч. 351.
Ильхичи-хазава, Куб. 1500.
Ильхичи-Хасан-Февиди, Куб. 1499.
Ильгомъ, Лкр. 961.
Имам-Кули-беглу, Джвд. 571.
Имам-Кули-казмалари, Куб. 1161.
Имам-Кули-кендъ, Куб. 1328.
Инаръ, Шем. 142.
Инули, Лкр. 866.
Ипча, Гѣч. 329.

Ипча-чола, Лкр. 716.
Ирасул-кышлаги, Куб. 1235.
Ирасуллу, Джвд. 541.
Исендерлу, Лкр. 805.
Исмаилу 1-е, Шем. 221; 2-е, Шем. 222.
Исеновъ, Куб. 1196.
Испат-оба, Куб. 1367.
Испикъ, Куб. 1271.
Исы, Юхари-и Ашага-, Лкр. 770.
Ичара, Лкр. 861, 950.

І

Іол-Кули-Кендъ, Джвд. 523.
Іоляч-беглу, Джвд. 449.

ІС

Кагочоль, Лкр. 758.
Каджаръ, Шем. 152; Куб. 1460.
Гѣч. 353.
Кадым-Али-кышлаги, Куб. 1501.
Кадыми-кендъ, Джвд. 486; 502.
Кадырлу, Джвд. 534; Лкр. 816.
Кадыр-оба, Куб. 1465.
Кадырры, Лкр. 812.
Казахлу, Куб. 1173.
Кав-Бабади, Куб. 1146.
Казбин-оба, Лкр. 743.
Казилу, Джвд. 467.
Казинъ, Гѣч. 285.
Казмаларъ, Куб. 1256.
Казонъ-куджа, Лкр. 1004.
Кайнарджа, Куб. 1152.
Кала, Вак. 13.
Кала-Беглу, Шем. 231.
Калб-беглу, Гѣч. 294.
Калабинъ, Лкр. 1047.
Калаганлу, Шем. 226.
Калагаинъ, Шем. 226; Джвд. 589.
Калаганъ, Куб. 1504.
Калагъ, Гѣч. 410; Куб. 1185.
Кала-Зейва, Шем. 121.
Калай-Бугуртъ, Шем. 108.
Кала-Карья, Вак. 13.
Кала-кышлаги, Куб. 1083.
Калаханъ, Лкр. 1035.
Калаханъ, Шем. 154.
Кала-Шихи, Куб. 1106.
Калчи-Худодъ, Куб. 1263.
Калычачъ, Гѣч. 391.
Камалы, Джвд. 556.
Камиланъ, Лкр. 711.
Камшаръ, Куб. 1077.
Камышевян-чала, Джвд. 637.
Кавара-меша, Лкр. 681.
Кангерды-Ильхичи, Шем. 214.
Канучи-магалла, Лкр. 662.
Карабаг-Гапутъ, Куб. 1217.
Карабали, Куб. 1447.
Карабаликъ, Гѣч. 323.
Карабаг-юртинскій, Лкр. 1043.
Кара-будвагъ, Шем. 185; Джвд. 524.
Карабулакъ, Куб. 1076.
Кара-бюркъ, Гѣч. 287.
Каравелли, Гѣч. 343.
Каравелли 1-е, Джвд. 552.
Каравелли-Ага-Мамедъ, Гѣч. 342.
Каравелли-Камбай-бекъ, Шем. 240.
Каравелли-Тантухъ, Гѣч. 346.
Каравелли Вагад-бека, Джвд. 431.

- Баваяеллу, Джвд. 508.
 Баригт, Буб. 1131.
 Карагаджия Верхня., Буб. 1485;—
 Нижн., Буб. 1486.
 Карагеди, Буб. 1352.
 Караглы, Джвд. 591.
 Кыры-Гюна, Джвд. 608.
 Карадаги-оба, Буб. 1494.
 Карадагы, Буб. 1492.
 Карадакка, Гёкч. 320; Буб. 1452.
 Карадагалы, Шем. 59.
 Кардонлинская, Джвд. 539.
 Кардонлинский, Джвд. 535.
 Кардонлу-Чагарь, Джвд. 543.
 Караманлу, Джвд. 458, 503.
 Кариманлу-Каметлы, Джвд. 503.
 Кара-Кардонлу, Джвд. 540.
 Кара-Касымлу, Джвд. 652.
 Бараканлу, Джвд. 493, 581.
 Каринашу-Ата-Рза-бегъ, Шем. 245.
 Каринашу-Геррусъ, Джвд. 454.
 Каракашы-Исмаил-бегъ, Шем. 183.
 Кариевденкелу, Джвд. 532.
 Кара-Кожанлу, Шем. 212.
 Каркуртулу, Буб. 1446.
 Караларъ Верхн., Джвд. 547, 582.
 Караларъ Нижн., Джвд. 573, 597.
 Каралу, Джвд. 464.
 Каралу-Казимлу, Джвд. 485, 501.
 Кара-Мамедлу, Шем. 164.
 Караманъ, Гёкч. 332.
 Карамарьян Русск., Гёкч. 355;—Татарск., Гёкч. 357. Станица, Гёкч. 356.
 Кара-Махмудлу, Шем. 287.
 Каралы Мустафа-Ханлиск. магалы, Джвд. 554.
 Кара-сакалу, Шем. 208.
 Каратугай, Джвд. 605.
 Кара-Хидиръ, Гёкч. 333.
 Барачай, Буб. 1257.
 Карачалинская, Джвд. 477.
 Карачи, Буб. 1477.
 Каралзи, Гёкч. 352.
 Кара-ныкъ, Буб. 1353.
 Карларъ, Лкр. 861.
 Каргалана, Лкр. 697.
 Карибанъ, Буб. 1071.
 Карсъ, Буб. 1073.
 Кархунъ, Буб. 1239.
 Касым-тала-кышлаги, Буб. 1502.
 Качаг-кендъ, Джвд. 526.
 Качаклу, Лкр. 816.
 Качаклу-Вадарлу, Лкр. 812.
 Качаланъ, Шем. 125.
 Качрашъ, Буб. 1268.
 Кападъ, Шем. 161.
 Кёни-дагъ, Буб. 1366.
 Кёхана, Вак. 49.
 Кёханлу, Вак. 49.
 Кёджинъ, Буб. 1305.
 Кейланды, Шем. 176.
 Кеймурашъ, Буб. 1507.
 Келатайлы, Шем. 226.
 Келани, Буб. 1559.
 Кели-Зейев, Шем. 121.
 Кельбейдъ, Гёкч. 380.
 Кельна, Шем. 126.
 Кельявъ, Лкр. 1034.
 Кельявский, Лкр. 1033.
 Кельондаръ, Шем. 117.
 Кемаллу, Джвд. 566.
 Кеманъ, Лкр. 988.
 Кемюръ, Буб. 1121.
 Кенара-меша, Лкр. 681.
 Кенгерлу, Шем. 214; Буб. 1539.
 Кендеханы, Шем. 180.
 Кенджалы, Буб. 1454.
 Кендобъ, Буб. 1188.
 Керабинъ, Лкр. 981.
 Керамлу, Джвд. 554.
 Кербалай-Мурел-Кули, Джвд. 522.
 Кербалай-Тумар-Ханъ, Лкр. 832.
 Кербалай-Ферозюлу, Лкр. 909.
 Кербелай-Ханшалу, Джвд. 526.
 Керимъ, Лкр. 845.
 Кёриады, Лкр. 945.
 Керявчъ, Шем. 155.
 Керраръ, Шем. 225.
 Кесекюль, Лкр. 773.
 Кеттерский, Джвд. 641.
 Кеуглу, Джвд. 615.
 Кёуш-булакъ, Лкр. 846, 880, 916.
 Кёхне-дигъ, Буб. 1366.
 Кёхне-Игрыхъ, Буб. 1254.
 Кёхне-Хуады, 1323.
 Кечеле-Кераалъ, Лкр. 959, 961.
 Кечи-итанъ, Буб. 1440.
 Кешъ, Буб. 1088.
 Кешли, Вак. 7.
 Кёшля, Вак. 7.
 Кештимазъ, Шем. 162.
 Кешхуртъ, Гёкч. 381.
 Кыял-агады, Гёкч. 300; Джвд. 514; Лкр. 766.
 Кызылу, Буб. 1132.
 Кызылы, Джвд. 467.
 Кызылбады, Лкр. 752.
 Кызылваръ, Лкр. 752.
 Кызыл-бурунская, Буб. 1111.
 Кысераны, Лкр. 728.
 Кыльваръ, Буб. 1175.
 Кыльвякъ, Лкр. 1034.
 Кылявская, Вак. 53.
 Кымыль, Буб. 1262.
 Кырабинъ, Лкр. 981.
 Кырда, Шем. 182.
 Кыръ, Гёкч. 406.
 Кыр-Гюнарманъ, Гёкч. 405.
 Кычманский, Лкр. 658.
 Кычрахъ, Буб. 1139.
 Кычрашъ, Буб. 1268.
 Кычъ-итанъ, Шем. 125.
 Кышлагъ, Лкр. 1038.
 Кышлагъ бахшы, Шем. 257.
 Кыял, Буб. 1552.
 Кыя, Буб. 1303.
 Кыя-казмаларъ, Буб. 1336.
 Кобад-кышлаги, Гёкч. 339.
 Кобы, Вак. 42.
 Ковларъ, Джвд. 451.
 Ковлючъ, Шем. 136.
 Ковратинская, Джвд. 472.
 Ковратлу, Джвд. 604—607.
 Коджа-беглу, Джвд. 646.
 Коджаман-кендъ, Шем. 74.
 Коджа-оба, Буб. 1480.
 Коджаръ, Буб. 1460.
 Кодманъ, Лкр. 751.
 Коз-агады, Буб. 1130.
 Козаду, Джвд. 644.
 Коз-Бабаля, Буб. 1145.
 Козды-чай, Шем. 56.
 Козлуцый, Шем. 56.
 Кой-буагы Буб. 1133.
 Козаны, Гёкч. 310; Джвд. 453.
 Конаг-кендъ, Буб. 1203.
 Конах-кендъ, Шем. 67.
 Косагуль, Лкр. 773.
 Косларъ, Лкр. 703.
 Космалы, Буб. 1027.
 Косударамъ, Буб. 1138.
 Косъ-булагъ, Лкр. 890.
 Котаръ, Шем. 161.
 Коша-кендъ, Гёкч. 379.
 Кюныл-Шхияи, Гёкч. 324.
 Крагли, Буб. 1379.
 Крымъ, Буб. 1264.
 Куба, уяди г., 2.
 Кубали-Бала-огланъ, Джвд. 420.
 Кубали-Вашир-бегъ, Джвд. 417.
 Кубали-кендъ, Шем. 71, 124; Джвд. 443.
 Кубалинская, Шем. 97.
 Кубалу-Хан-кендъ, Шем. 124.
 Кувчи-кендъ, Джвд. 513.
 Кулабейдъ, Гёкч. 294.
 Кула-кендъ, Буб. 1126.
 Кулим-Махмудъ, Вак. 8.
 Кулагъ, слоб., 2.
 Куларъ, Буб. 1329.
 Кулубуръ, Лкр. 870.
 Кулыама-кудла, Лкр. 1004.
 Куманъ Зувангск., Лкр. 988.
 Куманлу, Лкр. 786, 807, 882.
 Кумбалинская, Лкр. 746, 747.
 Кунах-кендъ, Буб. 1203.
 Кураччи, Лкр. 939.
 Курбанчи, Шем. 96.
 Курган-кышлаги, Буб. 1102.
 Курд-Абагалу, Лкр. 821.
 Курдасаръ, Лкр. 995.
 Курдяръ, Лкр. 859.
 Курдманъ, Гёкч. 407.
 Куртъ, Шем. 191.
 Курт-кендъ, Гёкч. 352.
 Куртманъ, Гёкч. 407.
 Куррума, Джвд. 468.
 Курьды, Лкр. 945.
 Кусар-кендъ, Буб. 1292.
 Кусары, Буб. 1289, 1292.
 Кукуръ, Буб. 1297.
 Куп-Енгиджа, Гёкч. 403.
 Куштан-Караджаларъ, Джвд. 584.
 Куши, Джвд. 423; Буб. 1137, 1141;—
 2-е, Шем. 102;—Нижн., Буб. 1555.
 Кыюне-Игрыхъ, Буб. 1254.
 Кыюевра, Буб. 1089.
 Кыюня, Буб. 1280.
 Кыюяны, Джвд. 453.
 Кыюяли Русск., Гёкч. 385; станица, Гёкч. 389; Татарское, Шем. 186.
 Кыюлюборъ, Лкр. 870.
 Кыюччай, Шем. 64.
 Кыюшча, Буб. 1141.
 Кыючъ, Буб. 1270.
 Кыюдмиръ, Шем. 203.
 Кыюдмиръ, Шем. 66; Гёкч. 311.
 Кыюдасаръ, Лкр. 995.
 Кыюджанъ, Вак. 31.
 Кыюдманъ, Шем. 122.
 Кыюд-Карабагаларъ, Гёкч. 278.
 Кыюд-кендъ, Вак. 14.
 Кыюд-Шаабанъ, Гёкч. 302.
 Кыюдъ тапасъ, разв. упр., Буб. 1371.
 Кыя-майдавъ, Шем. 55.
 Кыяллар-оба, Буб. 1825.
 Кышлагъ, Лкр. 1038.
 Кыяханъ, Лкр. 1035.
 Кыюречи, Лкр. 939.
 Кыюг-кендъ, Джвд. 595.
 Кыюреидъ, Вак. 14; Гёкч. 354

Бюр-краглы, Куб. 1222.
Бюрт-Джиръ, Гёкч. 326.
Бюрт-кенды, Джвд. 595.
Бюснади, Куб. 1078.
Бюсет-бала, Куб. 1266.
Бюсет-кышлаги, Куб. 1415.
Бюсегеды, Гёкч. 317; 2-е, Гёкч. 318.
Бюсегеди, Гёкч. 317; 2-е, Гёкч. 318.
Бялановъ, Куб. 1195.
Клибинскій, Лкр. 653

Л

Лаячь, Гёкч. 366.
Лаяз, Куб. 1279.
Лаяравъ Верхн., Лкр. 894; Нижн., Лкр. 852.
Лаячь, Гёкч. 366; Куб. 1200.
Лаячъ, Лкр. 987; Куб. 1493.
Легеръ, Верх., Куб. 1325; Нижн., Куб. 1286.
Леджедъ, Куб. 1186, 1313.
Леджед-кышлаги, Куб. 1538.
Лева, Куб. 1279.
Лейна, Лкр. 983.
Лейты, Куб. 1190.
Лейты-кышлаги, Куб. 1191.
Лекъ 1-й, Гёкч. 288; 2-й, Гёкч. 289.
Лек-Чиплагъ, Гёкч. 337.
Ленгалъ, Лкр. 819.
Ленгбизъ, Шем. 165.
Ленкоранъ, уздач. гор. 4; Лкр. 710.
Лерпакъ, Лкр. 1016.
Лермарудъ, Лкр. 992.
Лява, Лкр. 1002.
Лява-дартга, Лкр. 1002.
Лявак, Лкр. 1002.
Лямаръ, Лкр. 862, 892.
Лирпакъ, Лкр. 1016.
Лоравъ, Лкр. 756.
Люасартъ, Лкр. 696.
Люм-керанъ, Лкр. 1014, 1046.
Люмелдизъ, Лкр. 934, 961.
Люранъ, Лкр. 756.
Люте-Али-кевди, Лкр. 830.
Лязвак, Лкр. 894.
Лязъ 1-й, Гёкч. 288; 2-й, Гёкч. 289.
Лязикъ, Лкр. 911.
Лязи-Ахмедлу, Гёкч. 347.
Лязядуланъ, Лкр. 984.
Лязганъ, Лкр. 819.
Лязъ-оба, Куб. 1372.

М

Магомедъ, Вак. 25.
Мадрасы, Шем. 147.
Мадралу Верхн., Джвд. 555.
Мадралу Нижн., Джвд. 570.
Майтабгу, Куб. 1354.
Малабинъ, Лкр. 670.
Малагамъ, Шем. 69.
Малаги-Шихли, Гёкч. 274.
Маманди-оба, Лкр. 741.
Мамара-бек-оба, Куб. 1470.
Мамед-оба, Куб. 1514.
Мамед-Салак-кышлаги, Куб. 1526.
Мамед-ханлу, Лкр. 814.
Маминшу, Джвд. 596.

Манулаганъ, Лкр. 935.
Манидигъ, Лкр. 1053.
Манучар-оба, Куб. 1387.
Маръазлу, Шем. 92.
Маразы, Шем. 86.
Марарюртинскій, Лкр. 961.
Маррандигъ, Шем. 106.
Мариншу, Джвд. 511.
Маршанъ, Куб. 1231.
Марышлы, Лкр. 710.
Марьевка, Шем. 65.
Масазиръ, Вак. 30.
Масалу, Лкр. 776.
Мастангъ, Лкр. 1011.
Мастаиръ, Лкр. 1011.
Мастаназиръ, Вак. 30.
Маграсы, Шем. 147.
Махмуд-абадъ, Лкр. 736.
Махмудаваръ, Лкр. 736.
Махмуд-Али, Лкр. 834.
Махмудлу, Лкр. 813.
Махчи, Гёкч. 372.
Мамади-Бези-кенди, Лкр. 856.
Машаханъ, Лкр. 667.
Машейханъ, Лкр. 667.
Машката, Вак. 35.
Маштагъ, Вак. 35.
Мейлиманъ, Джвд. 471.
Мейрали-кышлаги, Куб. 1471.
Мейсаръ, Шем. 77.
Мейтабу, Куб. 1554.
Мелиджекъ, Шем. 148.
Мелиджекъ Зенд-бена, Шем. 148.
Мелик-баги Саид-бена, Джвд. 432.
Мелик-бегали Саид-бена, Джвд. 432.
Мелик-Касымъ, Лкр. 831.
Мелик-кенди, Гёкч. 314.
Меликларъ, Куб. 1543.
Меликкы-Гопузлы, Гёкч. 394.
Мелик-Махмудлу, Шем. 73.
Мелик-оба, Куб. 1427, 1436-
Мелик-чобаны, Шем. 75.
Мельганъ, Шем. 69.
Менгелеханъ, Шем. 69.
Мердаванъ, Вак. 40.
Мердакендъ, Вак. 40.
Мердаханъ, Вак. 40.
Мехти-кышлаги, Куб. 1423.
Мешади-Ага-Мали, Лкр. 919.
Мешади-Султан-Мурадлу, Джвд. 572.
Микаил-абадъ, Вак. 52.
Мипеланъ, Лкр. 701.
Миял, Лкр. 942.
Миялбуланъ, Лкр. 742.
Минахорлу, Джвд. 552.
Минболли, Джвд. 611.
Минболлу, Джвд. 590.
Мирза-Абдал-кышлаги, Куб. 1422.
Мирза-Касым-кышлаги, Куб. 1419.
Мирза-кышлаги, Куб. 1484.
Мирзали-кендъ, Джвд. 473.
Мирза-Мамед-кендъ, Куб. 1272.
Мирза-кендъ, Шем. 144.
Мир-Басум-беглу, Джвд. 565.
Мистанъ, Лкр. 1021.
Михайловка, Куб. 1458.
Мианку Нижн., Лкр. 738—741.
Моварсъ, Лкр. 896.
Мовлям-Кули-оба, Куб. 1384.
Молаланъ, Лкр. 998.
Молдъ, Джвд. 589.
Молла-Али-оглы, Шем. 205.
Молла-Бурганлы, Куб. 1439.
Молла-Вавазу, Джвд. 567.

Молла-годжади, Гёкч. 312.
Молла-Джамлу, Куб. 1515.
Молла-Каманъ-Пуладъ, Куб. 1537.
Моллагаръ, Шем. 235.
Молла-Хасанлу, Лкр. 765.
Моллы-Шихли, Гёкч. 274.
Молодая, Лкр. 720.
Момокия, Лкр. 720.
Молтъ, Куб. 1120.
Мондигъ, Лкр. 1053.
Мондиганъ, Куб. 1360.
Мурганлу, Шем. 143, 223; Джвд. 422, 629; Куб. 1109.
Мурганлы, Джвд. 563.
Мургучъ, Куб. 1252.
Муржи Еврейское, Шем. 104; Татарское, Шем. 105.
Мурджугъ, Куб. 1309.
Мурри, Гёкч. 371.
Музааваръ, Куб. 1232.
Музаланъ, Лкр. 998.
Муздай, Джвд. 589.
Мулла-Али-оглы, Шем. 205.
Мулла-Ахмед-оба, Куб. 1510.
Мулла-Бурганлы, Куб. 1439.
Мулла-Вавазу, Джвд. 587.
Мулла-Шаки, Куб. 1515.
Мулла-Кемаллу-Пуладъ, Куб. 1537.
Мулла-Кемаллу-Шибханъ, Куб. 1533.
Муллагары, Шем. 235.
Мулла-Махмуд-кышлаги, Куб. 1475.
Мулла-оба, Куб. 1434.
Мулла-Хаджили, Гёкч. 312.
Мулла-Хасанлу, Лкр. 765.
Мурадлу, Шем. 218.
Мурад-ханъ, Шем. 241.
Мурели Верхн., Джвд. 560; Нижн., Джвд. 598.
Мурели-кышлаги, Куб. 1476.
Мурга-назалари, Куб. 1160.
Муртулу, Джвд. 561.
Мурги, Шем. 153; Гёкч. 339.
Мургугъ, Куб. 1307.
Мургу-назалари, Куб. 1335.
Мургугъ Малай, Куб. 1283.
Муршид-назалари, Куб. 1156.
Муршид-оба, 1408.
Муса-индъ, Лкр. 913.
Муса-куджа, Лкр. 762.
Муса-куча, Лкр. 762.
Муселу, Джвд. 558.
Мусекурлу, Гёкч. 344.
Мусекурлу-Герай-беглу, Гёкч. 360.
Мусекурлу-Мулла-Кадимъ, Гёкч. 277.
Мустала-беглу, Джвд. 592.
Мутасалу, Шем. 192.
Муселу, Гёкч. 322.
Мухаммедъ, Вак. 25.
Мухурскій, Джвд. 634.
Мушчу, Куб. 1115.
Мючючъ, Куб. 1252.
Мюрсаллу, Джвд. 580, 598.

Н

Набуръ, Шем. 58.
Набурулу, Куб. 1456.
Наваги, Джвд. 422, 424.
Нагара-хана, Шем. 65.
Наги-кёрпи, Шем. 87.

Баги-оба, Куб. 1395.
 Наголуны, Лкр. 691.
 Наджао-кендъ, Куб. 1304.
 Наирагу, Шем. 211.
 Нарджанъ, Куб. 1386.
 Нарджанъ, Вак. 36; Куб. 1104.
 Нарджикъ, Джвд. 459.
 Насир-ибрагъ, Лкр. 1039.
 Насырлу, Джвд. 550.
 Невдонъ, Куб. 1228.
 Неглет-нама, Шем. 61.
 Неджео-беглу, Джвд. 577.
 Неджео-кендъ, Куб. 1304.
 Неджео-кенд-накалары, Куб. 1334.
 Немерлы, Шем. 211.
 Несла, Лкр. 1055.
 Николаевка, Лкр. 810.
 Николаевская, Джвд. 487.
 Николаевскій, Лкр. 755.
 Никешешъ, Лкр. 1026.
 Ниса-муръ, Лкр. 1007.
 Новадан, Шем. 204.
 Новогосель, Лкр. 802.
 Ново-Ивановна, Джвд. 524.
 Новханъ, Вак. 28.
 Нода, Лкр. 1012.
 Ноурларъ, Куб. 1165.
 Ноуруз-Али-беглу, Джвд. 642.
 Ноучи, Шем. 204.
 Нохудлинскій, Джвд. 638.
 Нувады, Лкр. 1006.
 Нула, Лкр. 1012.
 Нуламу, Лкр. 993.
 Нуранъ, Шем. 135.
 Нури-оба, Шем. 254.
 Ныга-мышлаги, Куб. 1230.
 Нылады, Лкр. 1006.
 Ньюдонъ, Куб. 1228.
 Ньюди 1-е, Шем. 167; 2-е, Шем. 159.
 Ньюджи, Куб. 1247.
 Ньюлю, Лкр. 993.
 Ньюды, Ашага-, Лкр. 706; Юхарн-, 702.

○

Обей-Мамедъ, Куб. 1531.
 Овджали, Джвд. 434.
 Овджули, Джвд. 434.
 Овра, Лкр. 887.
 Овчинскій, Лкр. 886.
 Овчал-гулы, Лкр. 837.
 Одурагранъ, Лкр. 947.
 Онджа-гелъ, Лкр. 780.
 Онджа-велъ, Лкр. 780.
 Ону, Лкр. 936.
 Огтанскій, Джвд. 528.
 Ольховка, Лкр. 711.
 Орагранъ, Лкр. 933.
 Орантъ, Лкр. 1010.
 Орантъ 1-й, Лкр. 825; 2-й, Лкр. 826.
 Ордахалъ, Лкр. 986.
 Ордугалъ, Лкр. 886.
 Ордугеранъ, Лкр. 947.
 Орынтъ, Джвд. 509.
 Осиа-дара, Лкр. 966.
 Османлу-тугай, Джвд. 606.
 Оснагеранъ, Лкр. 1020.
 Остааръ, Лкр. 944.
 Отуз-яки, Джвд. 575; — Верхн., Джвд. 546.
 Оуджлу-оба, Куб. 1392.

П

Подаръ, Куб. 1430.
 Подаръ, Армуан-, Куб. 1437.
 Подар-Гюльмали, Шем. 210, 246.
 Подар-Хаджи-Алиамъ, Джвд. 442.
 Подаръ-Шабранск., Куб. 1540.
 Панавондъ, Лкр. 792, 938.
 Паравешкуль, Вак. 46.
 Пардила, Шем. 232.
 Парыхъ, Лкр. 854.
 Пашалинская, Джвд. 425.
 Пашалу, Джвд. 418.
 Пенახендъ, Лкр. 792.
 Пердлу, Шем. 232.
 Перды-Галаръ, Лкр. 838, 926, 929.
 Перебедилъ, Куб. 1155.
 Перекшиноу, Вак. 46.
 Перемболъ, Лкр. 797—801, 929.
 Перемсианъ, Куб. 1183.
 Пештисаръ, Лкр. 941.
 Пира-абодъ, Куб. 1097.
 Пирабба, Джвд. 484.
 Пира-Вадиль, Куб. 1155.
 Пир-Абуль-Касимъ, Шем. 168.
 Пиразора, Лкр. 1048.
 Пирагъ, Куб. 1316.
 Пирамсианъ, Куб. 1183.
 Пиратман-Кенджалу, Джвд. 482.
 Пиратманскій, Джвд. 481.
 Пира-Халалъ, Куб. 1546.
 Пираваидъ, Куб. 1233.
 Пир-Вахидъ, Куб. 1233.
 Пир-Гасанлы, Шем. 256.
 Пирзада, Лкр. 1023.
 Пирзида-кендъ, Лкр. 1023.
 Пирембель, Лкр. 797—801, 929.
 Пир-кара-чуха, Шем. 128.
 Пир-Кули-оба, Куб. 1374.
 Пир-Хасанлу, Шем. 256.
 Пир-кенды, Гёчки. 319.
 Пиршагъ, Вак. 33.
 Пир-Шах-вердинскій, Лкр. 925.
 Пиршинакъ, Вак. 33.
 Пир-Эйватлу, Джвд. 533.
 Пи-куджа, Лкр. 1060.
 Подар-Гюльмали, Шем. 246.
 Поладлу, Шем. 103; Джвд. 630, 647.
 Поладлы, Шем. 103.
 Порса-оглу, Лкр. 850.
 Порсова, Лкр. 850.
 Потъ, Гёчки. 279.
 Потъ-беглу, Джвд. 585.
 Похлу-бахча, Куб. 1386.
 Православное, Лкр. 809.
 Правильное, Лкр. 803, 876.
 Пул, Лкр. 684.
 Пурталъ, Куб. 1117.
 Путасаръ, Лкр. 665.
 Парку, Лкр. 838.

Р

Рагим-Агалу, Джвд. 437.
 Рагимлу, Джвд. 450; Куб. 1550.
 Рагим-оба, Куб. 1519.
 Развлю, Лкр. 1042.
 Разновъ, Лкр. 1041.
 Разаану, Лкр. 1041.
 Разгонъ, Лкр. 1056.
 Разъ, Лкр. 714.

Рамазан-мышлаги, Куб. 1418.
 Рамазанлу, Джвд. 521.
 Рамазан-оба, Куб. 1433.
 Рамайъ, Вак. 17.
 Рамашигъ, Вак. 17.
 Рагдоданъ, Гёчки. 293.
 Расул-мышлаги, Куб. 1235.
 Расуллу, Джвд. 541.
 Рахман-атагъ, Куб. 1376.
 Рахбарларъ, Джвд. 421.
 Рах, Лкр. 693.
 Рева, Лкр. 693.
 Рева-рудъ, Лкр. 1059.
 Реджбарларъ, Джвд. 421.
 Реджеб-Али-кендъ, Джвд. 525.
 Риза-беглу, Джвд. 635.
 Ризало, Лкр. 1041.
 Розин, Лкр. 714.
 Русланю, Лкр. 660.
 Рудеканаръ, Лкр. 660.
 Рудеканарудъ, Лкр. 660.
 Рустовъ, Куб. 1229.
 Русхан-кендъ, Гёчки. 401.
 Рычалъ, Куб. 1177.
 Рюкъ, Куб. 1240.

С

Сааду, Джвд. 588.
 Саатын, Джвд. 588.
 Сабатаръ, Куб. 1209.
 Сабучи, Вак. 19.
 Саваш-гадускскій, Лкр. 938.
 Саганлы, Лкр. 749.
 Саганъ, Шем. 146.
 Саград-абодъ, Лкр. 794, 854.
 Сагрит-кенди, Лкр. 854.
 Сагуджанъ, Лкр. 817.
 Садмъ-кенъ, Лкр. 924.
 Сайдаъ, Куб. 1505.
 Сайна-оба, Куб. 1333.
 Салчиваръ, Лкр. 754.
 Салчяны, вѣст. 5.
 Саяджаради, Лкр. 663.
 Сарал, Вак. 29.
 Сарванъ, Джвд. 500, 515; Куб. 1558.
 Сарвал-тштухъ, Шем. 247.
 Сарвал-Хаджи-Кадаръ, Шем. 194.
 Сардагаръ, Шем. 171.
 Сардоша, Лкр. 980.
 Саркеръ-мышлаги, 1466.
 Сарсура, Шем. 123.
 Сарухан-беглу, Джвд. 637.
 Сарываръ, Лкр. 754.
 Саюна-керанъ, Лкр. 704.
 Саюн-хан-оба, Куб. 1516.
 Сиядъ, Куб. 1505.
 Сиялягъ, Куб. 1143.
 Сияд-Хаман, Куб. 1068.
 Сопо-керанъ, Лкр. 1066.
 Сейдианъ, Джвд. 490.
 Сейд-базаръ, Лкр. 873.
 Сейде-керанъ, Лкр. 680.
 Сейд-камаал-куджа, Лкр. 1017.
 Сейдларъ, Джвд. 496, 566, 648; Куб. 1201.
 Сейд-Риза-оба, Куб. 1407.
 Сейд-Садмълу, Джвд. 512.
 Сейсодынъ, Лкр. 778.
 Секара, Лкр. 769.
 Сентср-башн, Лкр. 961.
 Сепаради, Лкр. 727, 991.

Серабиль, Лкр. 757.
 Серабиль, Лкр. 700.
 Сердао, Лкр. 980.
 Сердобъ, Лкр. 980.
 Сеидаръ, Лкр. 687.
 Сидир-оба, Куб. 1396.
 Сагдашъ, Лкр. 779.
 Сигирау, Дзвд. 441.
 Сиджанъ-Боатт, Куб. 1172.
 Сиварудъ, Лкр. 679.
 Силала-кенди, Лкр. 693.
 Слюты-Халиу, Лкр. 715.
 Сиванъ, Куб. 1102, 1103.
 Сиванлу, Шем. 228.
 Сияку, Лкр. 672.
 Сиях-варудъ, Лкр. 679.
 Сиях-ку, Лкр. 672.
 Соба-керанъ, Лкр. 1066.
 Совбетлу, Куб. 1512.
 Совгуманъ, Дзвд. 594.
 Согбатлу, Куб. 1512.
 Согуджанъ, Куб. 1142.
 Согуджанъ, Лкр. 817, 946; Куб. 1142.
 Солтан-кенди, Гёкч. 409; Лкр. 849.
 Сори, Лкр. 996.
 Сорсъ, Лкр. 1003.
 Сорсоръ, Шем. 248.
 Сор-Сор-Билдик, Куб. 1541.
 Соры, Лкр. 996.
 Сова-кенди, Куб. 1176.
 Суатн-Хамудлы, Лкр. 715.
 Суваджалъ, Куб. 1285.
 Суванлу, Куб. 1535.
 Суваджу-кышлаги, Куб. 1536.
 Сувабуъ, Куб. 1241.
 Сударъ, Куб. 1296.
 Судейман-кенди, Дзвд. 483.
 Султан-Ахмедлу, Лкр. 816.
 Султан-Ахмед-оба, Куб. 1339.
 Султан-кенди, Лкр. 849.
 Султан-Махмуд-оба, Куб. 1483.
 Султан-Мураллу, Дзвд. 572.
 Сулутъ, Шем. 120.
 Сумагова, Куб. 1158.
 Сумак-абадъ, Куб. 1158.
 Сумак-оба, Куб. 1158.
 Сумгантская, Бак. 48.
 Сулди, Шем. 83.
 Сураханы, Бак. 15; Шем. 127.
 Сураханы Зайд-бека, Шем. 127.
 Сурбей, Куб. 1178.
 Сурдагаръ, Шем. 171.
 Сурра, Дзвд. 465; Куб. 1171;—
 Ашага-С., Дзвд. 484, 499.
 Сур-Сур-Билдик, Куб. 1541.
 Сусай, Куб. 1273.
 Сухоушанъ, Дзвд. 594.
 Сухта-кала, Куб. 1248.
 Сухта-кала-кышлаги, Куб. 1463.
 Сырыкъ, Лкр. 861.
 Сюсюбъ, Куб. 1241.
 Северо-Восточный Банкъ, Дзвд. 491.

Т

Таврджалъ, Куб. 1298.
 Таврджал-казмаляри, Куб. 1331.
 Табагай, Лкр. 1032.
 Таблаганъ, Лкр. 1032.

Тагай, Куб. 1560.
 Тагаруба, Куб. 1337.
 Тагир-оба, Куб. 1337.
 Таглабинъ, Шем. 116.
 Таза-кенди, Дзвд. 516.
 Тази-Заграбъ, Куб. 1128.
 Такис, Куб. 1124.
 Талаби, Баш., Куб. 1211, Ашага-, 1214.
 Талажоранъ, Лкр. 1029.
 Таластанъ, Гёкч. 387.
 Талышъ, Шем. 138; Гёкч. 415; Куб. 1205; 1-й, Дзвд. 455; 2-й, Дзвд. 470.
 Талыш-Мелик-Умулт, Шем. 133.
 Талыш-Микаллу, Дзвд. 645.
 Тангабинъ, Лкр. 1057.
 Тангарудъ, Лкр. 673.
 Тана-башн, Лкр. 841.
 Танадларъ, Куб. 1257.
 Тасы, Шем. 100.
 Татар-Мегла, Дзвд. 498.
 Тагон, Лкр. 1024.
 Ташбулагский, Лкр. 903.
 Тегерджалъ, Куб. 1298.
 Тейей-шихи, Куб. 1253.
 Теке-Шихи, Куб. 1085.
 Тейк-Шихи, Куб. 1085, 1253.
 Тека 1-я, Дзвд. 564; 2-я, Амир-Алиаръ, Дзвд. 562; —3-я, Дзвд. 560.
 Тека-Агсагаръ, Лкр. 848.
 Тека-Хамашар, общ., Лкр. 820.
 Тека-Шатгалл, Лкр. 820.
 Тека-Мира-Бабн, Дзвд. 428.
 Тека-Муганлу, Шем. 197.
 Тека-Сасы, Шем. 229.
 Тека-Хаджи-Мамод Хусейнъ, Дзвд. 427.
 Телян-Кеуанъ, Шем. 260.
 Тель, Куб. 1340.
 Тиканлу-оба, Куб. 1414.
 Тилаваръ, Лкр. 954.
 Товмаръ, Куб. 1212.
 Топчи, Гёкч. 393.
 Торалы, Лкр. 683.
 Туби-кенди, Гёкч. 382.
 Тугъ, Куб. 1067.
 Турай, Куб. 1560.
 Тулекеранъ, Куб. 1250.
 Тулиларъ, Куб. 1249.
 Тулилу, Лкр. 914.
 Туларъ, Гёкч. 367.
 Тулуджъ, Шем. 84.
 Тулуцъ, Шем. 84.
 Турбабинъ, Лкр. 1009.
 Турка-аджанъ, Лкр. 729.
 Турка-керанъ, Лкр. 677.
 Туркандивъ, Лкр. 729.
 Туркеди, Дзвд. 460.
 Туркменъ, Гёкч. 297.
 Турно-оба, Лкр. 744.
 Тута-пешта, Лкр. 6 82.
 Туя-пешта, Лкр. 682.
 Тюлюганъ, Лкр. 669.
 Тюлекеранъ, Куб. 1250.
 Тюлджани, Лкр. 669.
 Тюляръ, Куб. 1249.
 Тюрканъ, Вак. 11.
 Тюркенъ, Вак. 11.
 Тюрко-куджа, Лкр. 761.
 Тюрко-кучн, Лкр. 761.
 Тынгабинъ, Лкр. 722.
 Тъп-ягагъ, Куб. 1326.

У

Убей-Мамедъ, Куб. 1531.
 Уга, Куб. 1123.
 Уджарлу, Гёкч. 280. 1-е, Шем. 249.
 Удулу, Шем. 104.
 Узуи-кышлаги-Балтъ, Куб. 1542.
 Узуи-оба Верхн., Куб. 1399; Нижн. 1400.
 Узо, Лкр. 932.
 Укуръ, Куб. 1310.
 Улуджаларъ, Дзвд. 579.
 Улуджалу, Дзвд. 599.
 Улугучъ, Шем. 107.
 Уборан, Лкр. 733.
 Унджа-гелд, Лкр. 780.
 Уна, Куб. 1079.
 Урва, Куб. 1318.
 Урдуца, Куб. 1119.
 Урупан-кенди, Гёкч. 401.
 Уста-Мамед-оба, Куб. 1397.
 Устаджалу, Куб. 1495.
 Уста-Куриспан, Дзвд. 491.
 Утгъ, Куб. 1112.
 Утуглу, Шем. 198.
 Учюкч, Куб. 1269.
 Улашти-Шихлау, Гёкч. 299.
 Ушталя, Гёкч. 408.

Ф

Фатман, Бак. 27.
 Фатхаллаху, Лкр. 842.
 Факруллу, Шем. 132.
 Феталлы, Гёкч. 374.
 Фавдиганъ, Куб. 1098.

Х

Хабиб-кенди, Куб. 1377.
 Хадисваръ, Лкр. 777.
 Хаджи-Абду-керимлу, Шем. 265.
 Хаджи-Абду-Рахим-оба, Куб. 1393.
 Хаджи-Аси-беглу, Гёкч. 261.
 Хаджи-Али-бек-кышлаги, Куб. 1421.
 Хаджи-Али-кенди, Гёкч. 351.
 Хаджи-Ахмед-оба, Куб. 1413.
 Хаджи-Ахмед-оба, Дзвд. 536.
 Хаджи-Бабир-обасы, Куб. 1529.
 Хаджи-Исманлу, Лкр. 874.
 Хаджи-Бидирау, Дзвд. 435.
 Хаджи-кашилары, Куб. 1159.
 Хаджи-камагаръ, Куб. 1410.
 Хаджи-Каранашлу, Куб. 1530; 1556.
 Хаджи-Каранашту, Куб. 1497.
 Хаджи-Карахан-оба, Куб. 1364.
 Хаджи-Касумау, Дзвд. 553.
 Хаджи-Кейб-кышлаги, Куб. 1419.
 Хаджи-Курбан-оба, Куб. 1448.
 Хаджи-Каракед-оба, Куб. 1368, 1443.
 Хаджиларъ, Куб. 1498.
 Хаджиманъ, Шем. 111.
 Хаджи-Недзев-оба, Куб. 1357.
 Хаджи-Рустем-оба, Куб. 1378.
 Хаджи-Самедлу, Шем. 252.
 Хаджи-хан-оба, Куб. 1523.
 Хаджи-Хасанъ, Бак. 45.
 Хаджи-Хусейн-кышлаги, Куб. 1404.
 Халдиль, Гёкч. 291; Дзвд. 479, 1531.
 Халетлы, Гёкч. 283.

Халидчалу, Лкр. 811.
Халилу, Гёкч. 286; Лкр. 908; Куб. 1557.
Халилу-Ибрагим-бейъ. Шем. 259.
Халилу-Насум-бека, Шем. 196.
Халилу-Куба, Гёкч. 286.
Халиль-абадъ, Лкр. 806.
Халиль-дуваръ, Шем. 151.
Халиледи, Лкр. 1022.
Халиле-куджи, Лкр. 1015.
Халилеаръ, Лкр. 771.
Халтанъ, Куб. 1113.
Халуджалу, Лкр. 811.
Халеаларъ, Куб. 1164.
Хальезулу, Джид. 551, 629.
Халье-кендъ, Лкр. 1022.
Ханера-кишлаги, Лкр. 855.
Ханши-тэс, Куб. 1442.
Ханрапа, Лкр. 857.
Ханусты-Поладлу, Джид. 636.
Ханага, Вак. 50; Гёкч. 392; Куб. 1225.
Ханага Верхн., Аларск., Лкр. 963.
Ханага Нижн., Аднабазарск., Лкр. 833.
Ханага-кышлаги, Куб. 1226.
Ханавадъ, Шем. 206.
Ханазанъ, Лкр. 748.
Ханааугъ, Куб. 1258.
Ханджан-кендъ, Шем. 73.
Хан-кендъ, Шем. 157.
Ханлу, Джид. 548.
Ханлу-оба, Куб. 1521.
Ханкелу, Шем. 72.
Хан-Мамедлу, Джид. 520.
Хан-чобанлу, Лкр. 818.
Хан-чобанлы Сальясне-магала, Джид. 504.
Хан-чобанлу Мугаса-Халиск. магала, Джид. 578.
Хараль, Куб. 1819.
Харлу, Куб. 1116.
Хармангалу, Лкр. 823.
Харуша, Куб. 1215.
Хархатъ, Лкр. 725.
Хасан-пада, Куб. 1293.
Хасан-нади-кышлаги, Куб. 1370.
Хасанлу, Лкр. 815.
Хаск-дара, Шем. 130.
Хаспулатъ, Куб. 1449.
Хаснулу, Лкр. 872.
Хатманъ, Шем. 110.
Хатъ-аслабъ, Гёкч. 365.
Хачмаст Новыя, Куб. 1445.
Хачмаст Старыя, Куб. 1375.
Хашим-оба, Куб. 1439.
Хашим-ханлу. Верхн. Джид. 601; Нижн., Джид., 618; Средн., Джид. 616.
Хедыр-винде, Куб. 1107.
Хедурлу, Джид. 429.
Хиль, Лкр. 753.
Хиллу, Джид. 469, 490, 505.
Хиль, Джид. 456, 473.
Хилькиа, Шем. 56.
Хиранъ, Гёкч. 368.
Хичалугъ, Куб. 1258.
Хичислу, Шем. 73.
Хичислу-Халдъ, Шем. 209.
Хирекъ, Куб. 1074.
Хирдалагъ, Вак. 41.
Хирда-оймакъ, Куб. 1524.
Хижаль, Куб. 1090, 1091.
Ходжаваръ, Лкр. 277, 789.

Ходжа-дой, Лкр. 1037.
Ходжа-куда, Лкр. 1008.
Ходжа-лоба, Лкр. 737.
Ходжалу-кендъ, Шем. 172.
Ходжа-оба, Куб. 1390.
Ходжа-Хасанъ, Вак. 45.
Хойлу, Шем. 145.
Хорай, Куб. 1287.
Хорана, Лкр. 960.
Хоуанъ, Вак. 10.
Хош-абадъ, Гёкч. 412.
Хош-чобанлу, Джид. 504; Джид. 578.
Урда-оймакъ, Куб. 1524.
Хуладъ, Куб. 1361.
Хуладъ, Вакей, Куб. 1263.
Хуладская, Куб. 1295.
Хула-Давуръ, Джид. 604.
Хузюгъ, Куб. 1322.
Хумети-кышлаги, Куб. 1472.
Хураваръ, Лкр. 977.
Хурай, Куб. 1287.
Хураль, Куб. 1319.
Хураны, Лкр. 960.
Хурдаланъ, Вак. 44.
Хусейн-абадъ, Лкр. 1031.
Хусейн аджали, Лкр. 764.
Хусейн-Али-бей-кышлаги, Куб. 1513.
Хусейн-ханы, Лкр. 840.
Хучъ-бала, Куб. 1276.
Хучъ-кышлаги, Куб. 1291.
Хушъ, Лкр. 1063.
Хыра-накъ, Джид. 627.
Хыладъ, Гёкч. 291; Джид. 479.

Ч

Чаганъ, Шем. 112.
Чадан-Мамех-Сальясн. Шем. 113.
Чай-архи, Гёкч. 330.
Чай-кышлаги, Куб. 1194.
Чайкисека, Шем. 169.
Чайлу, Шем. 80, 99.
Чайрудъ, Лкр. 1062.
Чаловлу, Джид. 430.
Чалы, Гёкч. 290; Шем. 267, 268.
Чалы, Гёкч. 290.
Чангалу, Джид. 829.
Чандза, Лкр. 879.
Чанын, Шем. 224; Куб. 1150.
Чаргаганъ, Шем. 158.
Чарджа, Гёкч. 292.
Чарыхъ, Куб. 1127.
Чарганъ, Шем. 158.
Чарна-кышлаги, Куб. 1105.
Чартона, Куб. 1290.
Чархана, Куб. 1140.
Чархачу, Куб. 1114.
Чархи, Куб. 1520.
Чата-кышлаги, Куб. 1251.
Чохаръ, Джид. 543.
Чохарлу, Гёкч. 321; Джид. 565, 568; Лкр. 784.
Чохарлу-Сейдиларъ, Джид. 568.
Чохмахлы, Куб. 1460.
Чохчаклы, Куб. 1359.
Чеврелу, Шем. 184.
Чеврелий, Джид. 632.
Ченаг-буягъ, Лкр. 898.
Черекъ, Гёкч. 284.
Черный-рынокъ, Лкр. 766.
Четкяръ, Куб. 1281.
Чехар-тэс, Куб. 1290.

Чешманъ, Лкр. 975.
Чигым, Гёкч. 306; 2-е, Шем. 200.
Чилгаръ, Куб. 1510.
Чилгарь, Куб. 1288.
Чиманлу, Джид. 529.
Чинар-тапа, Куб. 1365.
Чинах-буягъ, Лкр. 888.
Чирагъ, Куб. 1127.
Чиргилу, Джид. 448.
Чир-Куртъ, Гёкч. 326.
Чича Верхн. и Нижн., Куб. 1210.
Чобан-оба, Куб. 1542.
Чокранлы, Шем. 184.
Чоганлу, Шем. 81.
Чошбара-кендъ, сорнт. г. Баку. 1.
Чудуза, Лкр. 879.
Чуханы, Шем. 81; Джид. 483.
Чухур-оба, Куб. 1425.
Чухур-юртъ, Шем. 68.
Чялов-кышлаги, Куб. 1478.

Ш

Шабанъ, Шем. 177.
Шагадаты, Гёкч. 477.
Шагла-куджа, Лкр. 698.
Шагла-серъ, Лкр. 726.
Шаганъ, Вак. 39.
Шаграрский, Джид. 622.
Шакла-куча, Лкр. 698.
Шанилу, Гёкч. 301.
Шали-башъ, Шем. 237, 238.
Шала, Лкр. 693.
Шаматуръ, Куб. 1355.
Шамдаланъ, Шем. 179.
Шамлу, Шем. 217.
Шам-Мамех-ушакъ, Джид. 569.
Шамгулуджъ, Лкр. 984.
Шардилъ, Шем. 149, 150.
Шарава, Лкр. 785.
Шарае-абадъ, Лкр. 785.
Шарае-оба, Куб. 1413, 1451.
Шегурлу, Лкр. 905.
Шегъринский, Лкр. 906.
Шах-агаджъ, Лкр. 675.
Шеханъ, Вак. 39.
Шах-архи, Шем. 195.
Шах-Буки-кендъ, Куб. 1149.
Шахназарлу, Куб. 1534.
Шах-севапъ, Шем. 251.
Шах-султанлу, Шем. 250.
Шах-султы, Шем. 255.
Шах-султы, Шем. 256.
Шешлу, Гёкч. 301.
Шелеванъ, Лкр. 937.
Шемха, узден. вор. 3.
Шибхан-Мухла-Кежалу, Куб. 1533.
Шива, Лкр. 713.
Шивия, Лкр. 924.
Шилваръ, Лкр. 708.
Шилвенга, Лкр. 827.
Шильель, Гёкч. 899.
Шигедулягъ, Лкр. 994.
Ширван-шаги, Куб. 1122.
Ширван-оба, Куб. 1438.
Ширван-коштангамай, Лкр. 921.
Шиха-Муратъ, Лкр. 878.
Ших-Абул-Касимъ, Шем. 168.
Ших-Алдукалъ, Куб. 1104.
Ших-Али-беглу, Джид. 478.
Ших-Амиръ, Гёкч. 315.
Ших-бейъ, Гёкч. 313.
Ших-Галугъ, Куб. 1249.

Л

Логическое приставство, Гёкч. 352—416.
 Леги-холь, рч., Джвд. 526.
 Леги, кышлагъ, Гёкч. 350.
 Лешгоран-чай, рч., 3, Лпр. 683, 693, 695, 696, 699, 700, 702, 703, 705, 707, 984, 1019, 1020, 1066.
 Лешар-архъ, родн., Куб. 1316.
 Ливикъ, рч., Лпр. 1014, 1016, 1017.
 Логаря, гора, Куб. 1110.
 Логаря, гора, Куб. 1143.
 Липн-дараси, ушелье, Лпр. 911—913.
 Лагоръ-чай, рч., Лпр. 688.
 Лягче-дараси, уроч., Лпр. 865.

М

Маар-чай, рч., Куб. 1273 — 1276, 1404—1413.
 Мара-юрты, уроч. и гора, Лпр. 961.
 Масалирское, сол. оз., Вак. 28—30.
 Махмуд-чаласы, Джвд. 639—646.
 Мелик-Касымъ, уроч., Лпр. 829—832.
 Мерджъ, долина, Гёкч. 379.
 Милер. хотюни., Вак. 15; Шем. 174; Лпр. 713; Куб. 1113.
 Миставъ, рч., Лпр. 1021—1027.
 Мешовъ, гора, Джвд. 429, 430.
 Муганская степь, Джвд. 567—652; Лпр. 825, 826.
 Мурангунский мысалъ, Лпр. 866—897.
 Мурты, гора, Шем. 153.
 Мухамедъ, сол. оз., Вак. 25.
 Мухуревий курганъ, Джвд. 634.

Н

Нагара-хана, новыишность, Шем. 65.
 Назырку, кышлагъ, Шем. 267.
 Надар-Хусейн-дасы, гора, Куб. 1155, 1156.
 Налетъ-нады, новыишность, Шем. 61.
 Несри-юрты, кышлагъ, Гёкч. 351.
 Нестая, хотюни., Вак. 15, 23.
 Нюют-дагы, гора, Куб. 1175.
 Низовая приставъ, Куб. 1457.
 Ню-чай, рч., Лпр. 898—903.
 Ния-абды, приставъ, Куб. 1457.
 Нияз, гора, Гёкч. 366.
 Нияз-чай, Шем. 114, 115.
 Новая Шемаха, равнина, Шем. 138.
 Новут-дагы, Куб. 1175.

О

Овчи-чай, рч., Лпр. 866.
 Огни вичья, Гёкч. 363; Куб. 1258.
 Од-ханы, гора, Гёкч. 370.
 Орантъ, рч., Лпр. 1010.
 Ордахал-дарасы, рч., Лпр. 986—989.
 Орта-лобн, нава, Джвд. 633.
 Очки, озеро, Джвд. 649.

П

Пари-булакъ, родн., Гёкч. 361.
 Парембей, рч., Лпр. 929.

Пиланкамъ, уроч., Куб. 1309.
 Пиразола, рч., Лпр. 1048.
 Пир-Гестажуръ, гробница, Вак. 37.
 Пир-динар, родн., Гёкч. 354, 357.
 Пир-Кейбъ, святи. мѣсто, Куб. 1273.
 Пир-Марданганъ, гора, Шем. 101, 102.
 Пир-Нардаранъ, гробница, Вак. 36.
 Пирогатъ, рч., Шем. 62—107; Джвд. 417—424, 476.
 Пир-Шах-верди, уроч., Лпр. 925.
 Пир-Яр-Ахмедъ, св. мѣсто, Куб. 1386.
 Пулад-дагы, гора, Куб. 1241.

Р

Рамаза, сол. оз., Вак. 16, 18, 19.
 Рева-рудъ, рч., Лпр. 1059—1062.
 Рашовъ, рч., Лпр. 992, 993.
 Рычал-дара, ушелье, Куб. 1176, 1177.

С

Сагаб-диванъ, кышлагъ, Гёкч. 342.
 Саджалакъ, гора, Лпр. 792, 938.
 Саладжа, рч., Лпр. 811, 812.
 Сальнянскій островъ, Джвд. 493.
 Самуръ, рч., 1296, 1299, 1304, 1311—1314, 1329, 1330, 1335 — 1337, 1340—1343, 1345, 1348, 1350—1352, 1354, 1355.
 Санкар-дагы, гора, Куб. 1144.
 Сарангана, уроч., Шем. 268; Гёкч. 349.
 Сари-булакъ, родн., Шем. 99.
 Сарпай, гора, Куб. 1199.
 Рычал-дагы, гора, Куб. 1143.
 Себидажскій магалъ, Лпр. 925.
 Сөгютлы, рч., Шем. 143.
 Сөгют-Сигирял, роца, Джвд. 441.
 Сенди-чай, рч., Куб. 1450—1452.
 Сендыр-чай, рч., Куб. 1140.
 Сенкер-дагы, гора, Куб. 1144.
 Сердобъ, рч., Лпр. 980.
 Сиджанъ-кыла, разв. укр., Куб. 1371.
 Сигал-чай, Вак. 50, 51.
 Сиваръ, канава, Лпр. 678—680, 682.
 Сорс-чай, рч., Лпр. 1002, 1003.
 Стана Аберовская, Вак. 39.
 Суганъ-чай, рч., Вак. 46—49.
 Сулут-чай, Шем. 120, 121.
 Сумбали-булагъ, родн., Шем. 81.
 Сумгаит-чай, рч., Вак. 47—49; Шем. 55—61.
 Сюк-дагы, Вак. 27.
 Сюмбули-гаша, Джвд. 508.

Т

Таврджал-чай, рч., Куб. 1299—1301.
 Тала-рудъ, рч., Лпр. 1028—1031.
 Ташагалуъ, гора, Куб. 1197.
 Ташарудъ, рч., Лпр. 664, 673.
 Тынги-баши, тѣсиана, Куб. 1208.
 Тажу-дагы, гора, Куб. 1085.
 Ташлу, озеро, Джвд. 650.
 Татаянъ, рч., Лпр. 783.
 Тажга-чай, рч., Лпр. 784.
 Тажга-чай, рч., Лпр. 814.
 Тегинское ушелье, Куб. 1208.
 Тирджанъ, родина, Шем. 173.
 Туби-булакъ, родн., Гёкч. 362.

Туг-чай, рч., Куб. 1067—1074, 1081, 1087.
 Тулудж-булакъ, родн., Шем. 94.
 Тулуъч, родина, Шем. 81.
 Турбабинъ, рч., Лпр. 998, 999, 1004—1009, 1011.

Туржан-чай, рч., Куб. 1168—1170.
 Турьян-чай, рч., Гёкч. 342, 343.

У

Укур-чай, рч., Куб. 1305 — 1308, 1310, 1311.
 Ушкун-дараси, долина, Гёкч. 385.
 Ушкун-чай, Гёкч. 335.

Ф

Фахракушъ, озеро, Шем. 132.
 Фит-дагы, гора, Шем. 115.

Х

Хазры, рч., Куб. 1311.
 Халган-дара, ушелье, Куб. 1113.
 Халган-кестю, мин. воды, Куб. 1113.
 Хамаза-кышлагъ-дарасы, рч., Лпр. 875.
 Хамшара, рч., Лпр. 791, 802, 872—877.
 Хамшара-холь, рч., Лпр. 868—870.
 Хакрава, рч., Лпр. 798, 858, 860, 864, 866.
 Хакрава-дарасы, Лпр. 857, 865.
 Хангаз-дарасы, рч., Лпр. 829, 833.
 Хан-арха, канава, Шем. 185.
 Хан-биле, магалъ, Лпр. 674—682.
 Хан-юрди, разв. укр., Куб. 1242.
 Харма-даги, гора, Джвд. 425—428.
 Харасо, долина, Гёкч. 386, 389, 390.
 Хасан-Али-дарасы, уроч., Лпр. 831.
 Хашни-булакъ, Куб. 1200, 1201.
 Херменда-чала, лобина, Джвд. 636.
 Хидар-занда, гора, Куб. 1106.
 Хидар-зиядъ-сонкаръ, крѣпость, Куб. 1106.
 Хиналуъ, гора, Куб. 1259, 1260.
 Хирекъ, гора, Шем. 120.
 Ходжа-Хасанъ, сол. оз., Вак. 45.
 Хордоръ, гора, Гёкч. 381.
 Хулгоъ, рч., Куб. 1303, 1304.
 Хылхана-дарасы, рч., Лпр. 878, 879.

Ч

Чаладжанъ-чай, Куб. 1224, 1236, 1496, 1501—1508.
 Чай-ачи, магалъ, Лпр. 683—707.
 Чайлу, гора, Шем. 169.
 Чайлы-булакъ, родн., Шем. 80.
 Чангаъ, озеро, Джвд. 651, 662.
 Чанга-дагы, гора, Куб. 1153, 1184—1189.
 Чанка-дагы, гора, Куб. 1153, 1154, 1184—1189.
 Чархач, рч., Куб. 1114—1116.
 Чегтевекъ, канава, Джвд. 681.
 Чешмичала, лобина, Джвд. 680, 682.
 Челаблиръ, святи. мѣсто, Куб. 1384.

БАКИНСКАЯ ГУБЕРНІЯ.—АЛФАВИТНЫЙ УКАЗАТЕЛЬ.

Черная рѣчка, Джвд. 443, 444, 447,
448.
Чидашъ, возвыш., Шем. 97.
Чинар-кеси, рч., Куб. 1131.
Чираг-кала, укр., Куб. 1127.
Чираг-кешъ, рч., Куб. 1127.
Чульглы, гора, Куб. 1207.

III

Шабани, гора, Бак. 42—44.
Шаран-каласи, разв. врып., Куб.
1540.
Шабран-чай, рч., Куб. 1145, 1174—
1183, 1194, 1553—1557.
Шагарк-дагъ, гора, Куб. 1166.
Шагерка, развалины, Куб. 1121.
Шалбашъ, возвышенность, Шем. 83.
Шамба-чай, рч., Джр. 887—897.

Шарадилъ-даги, Шем. 149, 150.
Шархяи-чай, рч., Бак. 49.
Шах-Були-дара, ущелье, Куб. 1149.
Шах-дагъ, гора, Куб. 1279.
Шах-набатъ, рч., Куб. 1279.
Шахишимъ, гора, Джр. 927.
Шевелякъ, уроч., Бак. 39.
Шекеребия-чала, ложбина, Джвд.
635.
Шемаха Новая, развалины, Шем. 138.
Шилабасанъ, возвыш., Шем. 77.
Шиян-чала, ложбина, Джвд. 637.
Ширван-истг-су, минер. воды, Куб.
1113.
Ших-булакъ, Гѣчк. 403.
Ших-Манаель, свящ. мѣсто, Куб.
1274.
Ших-мулла - Юсуель, свящ. мѣсто,
Куб. 1405.
Шляховый мысъ, Бак. 6.

Ших-Чинагъ, свящ. мѣсто, Куб. 1311.
Шерагюкъ, рч., Джр. 977.

Ю

Юрт-Дунигъ, гора, Куб. 1203.
Юсуе-булагы, родн., Гѣчк. 370.

Я

Ягарджа-холъ, рч., Джвд. 522—524.
Яганджа-холъ, рч., Джвд. 522, 524.
Языгран-чай, рч., Джр. 786, 788—
790, 883—885.
Ялама, рч., Куб. 1330—1333, 1338,
1339.
Ясаб-чай, рч., Куб. 1318.
Ясамакъ, гора, Шем. 163.

ПОПРАВКА.

Въ настоящемъ Спискѣ населенныхъ мѣстъ, въ №№ 1202—1206, не ясно вышлн цѣтры въ рубрицѣ Количе-
ство дворовъ, а потому цѣтры эти воспроизводятся вновь:

№ 1202	165.
» 1203	278.
» 1204	67.
» 1205	54.
» 1206	117.

СТАВРОПОЛЬСКАЯ ГУБЕРНІЯ.

СПИСОКЪ

НАСЕЛЕННЫХЪ МѢСТЪ

ПО СВѢДѢНІЯМЪ 1873 года

(дополненнымъ въ 1878 году сообразно съ новыми границами губерніи).

ИЗДАНЪ

**Кавказскимъ Статистическимъ Комитетомъ при Главномъ Управленіи
Намѣстника Кавказскаго.**

Переработанъ главнымъ редакторомъ Комитета Н. Зейдлицемъ.

ТИФЛИСЪ.

Типографія Главнаго Управленія Намѣстника Кавказскаго.

1879.

Печатано съ соизволенія Его Императорскаго Высочества
Намѣстника Кавказскаго.

СТАВРОПОЛЬСКАЯ ГУБЕРНІЯ.

ГОРОДА.

№	НАЗВАНІЕ НАСЕЛЕННЫХ МѢСТЪ.	ПОЛОЖЕНІЕ.	Число домовъ.	Число жителей.		Народность жителей.	Въроисповѣданіе жителей.	Церкви и молитвенныя зданія, учебныя и благотворительныя заведенія, почтовыя станціи; ярмарки, базары, пристани; фабрики, заводы и т. п.
				м. п.	ж. п.			
1	Ставрополь, губернской городъ.	при рѣчкахъ Березовкѣ, Ташкѣ 1-й и 2-й, Мамайкѣ 1-й и 2-й, Музыкантѣ и Желобовкѣ.	4589	16652	12965			<p><i>Церквей:</i> правосл. 9, домовыхъ 5, привокз. часовня 1; армяно-григ. церковь 1, римско-католич. 1, лютеранская 1.</p> <p><i>Учебныя заведенія:</i> класс. гимназія съ пансіонами 1, инженерное училище 1, духовная семинарія 1, духовное училище 1, начальное училище Кавказскаго епископа Германа 1, Вирваринское церковно-приходское училище 1, еврейская школа 1, ремесленное Михайловское училище 1, двухклассное народное училище 1, частное училище г. Дежидова 1. <i>Лѣсныя:</i> учебное заведеніе св. Александра 1, гимназія 1, армяно-григоріанское церковно-приходское училище 1, начальное училище съ пансіонами г-жи Смазневской.</p> <p>Театръ, библиотека и метеорологическая станція.</p> <p>Военный госпиталь 3 класса. Благотворительныхъ заведеній 2. Почтовая контора и телеграфная станція.</p> <p>Табачныхъ фабрикъ 2.</p>

СТАВРОПОЛЬСКАЯ ГУБЕРНІЯ.

№	НАЗВАНІЕ НАСЕЛЕННЫХ МѢСТЪ.	ПОЛОЖЕНІЕ.	Число домовъ.	Число жителей.		Народность жителей.	Варноположеніе жителей.	Первыя и молитвенныя зданія, учебныя и благотворительныя заведенія, почтовые станціи; армянки, бавары, пристани; фабрики, заводы и т. п.
				М. П.	Ж. П.			
2	Св. Бреста (Ерабаглы по-армянски), заштатный городъ Ново-григорьевскаго уѣзда.	при р. Бумъ, въ смежности съ селомъ Прасковей.	471	1945	1838	армян.	григ.	<p>разныхъ заводовъ 43 (въ томъ числѣ 2 винокуренныхъ и 2 пивоваренныхъ заводовъ), водяныхъ мельницъ 7 и мельница съ коннымъ приводомъ 1. Лавокъ 268, гостиницъ 13, харчевень 17, погребовъ и заведеній различныхъ наименованій, специально торгующихъ напѣтками, 187.</p> <p>Армяны три: въ день Св. Троицы, 29 августа и 12 октября.</p> <p>Еженедѣльно базары по понедѣльникамъ и пятницамъ.</p> <p>Церквей армяно-григоріанскихъ 3, училище 1, лавокъ 12, винныхъ погребовъ 40, водяная мельница 1.</p>

СТАВРОПОЛЬСКИЙ УЪЗДЪ.

№	НАЗВАНІЕ НАСЕЛЕННЫХЪ МЪСТЪ.	ПОЛОЖЕНІЕ.	Число дворовъ.	Число жителей.		Народность жителей.	Вѣроисповѣданіе жителей.	Церкви и молитвенныя здания, учебныя и благотворительныя заведенія, почтовые станціи, ярмарки, базары, пристани, фабрики, заводы и т. п.
				М. П.	Ж. П.			
	Бассейнъ Каспійскаго моря. Система р. Балауса.							
3	Надежда, село каз. . . .	при р. Мамайскъ, близъ почтовой дороги изъ Ставрополя въ село Александровское.	344	1604	1694	в.-рус.	прав.	Церковь 1, училище 1, водяныхъ мельницъ 8, хлѣбныхъ общественныхъ магазиновъ 4, питьевыхъ домовъ 7.
4	Старомарьевское, село каз.	при рч. Ташкѣ, на томъ-же почтовомъ трактѣ.	243	870	860	в.-рус.	прав.	Церковь 1, училище 1, водяныхъ мельницъ 13, хлѣб. общ. магазиновъ 4, питьевыхъ домовъ 3, маслобоенъ 3, лавокъ 3, постоялыхъ дворовъ 3, почтовая станція.
5	Ваева, усадьба *) . . .	на р. Ташкѣ.	2	24	28	в.-рус.	прав.	Водяная мельница 1.
6	Козлова, хут.	при р. Ташкѣ.	4	24	21	в.-рус.	прав.	
7	Ташлинскіе, хут. каз.	при рч. Ташкѣ.	21	71	73	в.-рус.	прав.	Водяныхъ мельницъ 7.
8	Горькіе, хут. каз. . . .	при рч. Бешпагиркѣ.	11	26	26	в.-рус.	прав.	
9	Жилейскіе, хут. каз. . .	при рч. Жилейскѣ.	10	37	28	в.-рус.	прав.	
10	Бешпагирское(прежде—Покровское), село каз.	близъ рч. Бешпагирки.	258	934	878	в.-рус.	прав.	Церковь 1, училище 1, хлѣбн. общ. магазинъ 1, лавокъ 2, питьевой домъ 1.
11	Ахвердова, посел. влад.	при рч. Мутянкѣ и при рч. Бешпагиркѣ и ручьѣ Ясеновомъ.	2	12	4	в.-рус.	прав.	
12	Коновнова, д. временнообязанныхъ крестьянъ..	при ручьѣ Коновновъ.	43	148	134	в.-рус.	прав.	Хлѣбный общественный магазинъ 1, питьевыхъ домовъ 2.

*) Подъ словомъ *усадьба* Ставропольскій Губ. Статистич. Комитетъ разумѣетъ—водяную мельницу и при ней домъ—значитъ исключительно промышленное заведеніе, между тѣмъ какъ *хуторъ*—сельско-хозяйственное.

СТАВРОПОЛЬСКИЙ УЪЗДЪ.

№	НАЗВАНІЕ НАСЕЛЕННЫХЪ МѢСТЪ.	ПОЛОЖЕНІЕ.	Число дорогъ.	Число жи-телей.		Народность жите-лей.	Въроисповѣданіе жителей.	Церкви и молитвенныя зданія, учебныя и благотвори-тельныя заведенія, почтовыя станціи; ярмар-ки, базары, пристани; фабрики, заводы и т. п.
				М. П.	Ж. П.			
13	Устиновскій, поселокъ влад.	при деревнѣ Кононовѣ.	1	1	1	в.-р.	прав.	
14	Погорѣлова, усадьба каз.	при деревнѣ Кононовѣ.	1	2	1	в.-р.	прав.	Водяная мельница 1.
15	Вазовая, почтовая стан-ція.	на Тиселискомъ трактѣ.	4	33	8	в.-р.	прав.	
16	Дубовка, село каз. . . .	при рч. Товень-кой (Дубовка).	183	603	606	в.-р.	прав.	Церковь 1, училище 1, ждѣбн. общ. маг. 1, водяныхъ мельницъ 3, пятиныхъ домовъ 5.
17	Кожениковы, хутора каз.	при рч. Горькой.	12	55	45	в.-р.	прав.	
18	Кизиловыя, хутора каз.	при рч. Граняѣ.	22	96	87	в.-р.	прав.	Водяныхъ мельницъ 3.
19	Дубовый, хут. каз., се-ла Пелагиады № 47. . .	въ балкѣ Дубо-вой.	7	43	40	в.-р.	прав.	
20	Санькова, хут. каз. . . .	при рч. Дубовѣ.	12	24	24	в.-р.	прав.	
21	Дьяконовы, хут. каз.	при рч. Дубовѣ.	13	28	32	в.-р.	прав.	Водяныхъ мельницъ 2.
22	Вѣлбородовы, хутора каз.	при рч. Дубовѣ.	30	107	89	в.-р.	прав.	
23	Грачевскіе, хутора каз.	при рч. Грачевѣ.	19	66	53	в.-р.	прав.	Водяныхъ мельницъ 2. Питейный домъ 1.
24	Приютъ (фонъ Ваха) пск. влд.	при рч. Грачевѣ.	1	10	2	вст. в.-р.	лют. прав.	
25	Саламатина, пск. влд.	при рч. Грачевѣ.	1	10	—	м.-р.	прав.	
26	Вѣсича, пск. влд.	при рч. Спицевѣ.	1	18	—	м.-р.	прав.	
27	Новицаго, пск. влд. . . .	при рч. Грачевѣ.	1	10	—	в.-р.	прав.	
28	Савенкова, пск. влд. . . .	при рч. Грачевѣ.	1	5	5	в.-р.	прав.	
29	Шумлянскаго, пск. влд.	при рч. Грачевѣ.	1	1	1	в.-р.	прав.	
30	Тарасова, хут. каз.	при рч. Грачевѣ.	—	—	—	—	—	
31	Хмырова, хут. каз.	при рч. Грачевѣ.	4	13	10	в.-р.	прав.	
32	Чохракъ (Бучена), пск. влд.	при рч. Горькой.	12	8	5	в.-р.	прав.	
33	Вольфрама, пск. влд.	при рч. Спицевѣ.	1	3	2	в.-р.	прав.	
34	Спицевское, село каз.	при ручьѣ Спицевѣ.	133	460	448	в.-р.	прав.	Церковь 1, училище 1, водяныхъ мельницъ 2, ждѣбный общ. мага-зинъ 1.
35	Богданова-Калинскаго, пск. влд.	при рч. Калаусѣ.	1	6	6	в.-р.	прав.	
36	Нырнова, пск. влд.	при рч. Калаусѣ.	1	8	—	м.-р.	прав.	

СТАВРОПОЛЬСКИЙ УЕЗДЪ.

№	НАЗВАНИЕ НАСЕЛЕННЫХ МѢСТЪ.	ПОЛОЖЕНІЕ.	Число дворовъ.	Число жителей.		Народность жителей.	Въроисповѣданіе жителей.	Церкви и молитвенныя здания, учебныя и благотворительныя заведенія, почтовыя станціи; ярмарки, базары, пристани; фабрики, заводы и т. п.
				М. П.	Ж. П.			
	Бассейнъ Азовскаго моря. Система р. В. Егорлыка.							
37	Юзефовка, иск. влд..	при рч. Грушевка.	1	3	4	в.-р.	прав.	
38	Татарское, село каз. .	при р. Татарья.	190	696	747	в.-р.	прав.	Церковь 1, народное нештатное училище 1, хлѣбн. общ. магазинъ 1, водяныхъ мельницъ 11, читальный домъ 1.
39	Югандорффъ, колонія каз.	при рч. Татарья.	27	103	98	вѣмц.	лют.	Молитвенный домъ 1, школа 1, хлѣбн. общ. магазинъ 1, читальный домъ 1.
40	Вербовка (— овскіе), хутора каз.	при рч. Вербовка.	2	6	7	в.-р.	прав.	Водяныхъ мельницъ 2.
41	— Русскіе, Верхне—, хутора каз.	при рч. Русской.	8	19	13	в.-р.	прав.	Водяныхъ мельницъ 7.
42	— Русскіе, Нижне—, хутора каз.	при рч. Русской.	8	42	42	в.-р.	прав.	Водяныхъ мельницъ 2.
43	Русскій, хуторъ каз. . .	при рч. Русской.	20	41	39	в.-р.	прав.	Водяныхъ мельницъ 10.
44	Русская, почтовая станція	на почтовомъ трактѣ въ Ростовъ-на-Дону и Еватеринодаръ, 13 ³ / ₄ в. отъ Владикавказ.	2	27	3	в.-р.	прав.	Постоялый дворъ.
45	Михайловское, село каз.	при р. Ташля.	576	2268	2095	в.-р.	прав.	Церковь 1, училище 1. Квартира пристава 1-го стана Ставропольскаго уезда. Водяныхъ мельницъ 11. Хлѣбныхъ общ. магазиновъ 4, читальный домъ 1, маслобойня 3, лавочка 4.
46	Булешина (Нижнесельскіе), хутора каз. . . .	при рч. Ташля.	9	15	18	в.-р.	прав.	Водяныхъ мельницъ 5.
47	Целагида, село каз. . .	при рч. Ташля.	435	1268	1303	в.-р.	прав. старообр.	Церковь 1, раскольничій молитвенный домъ 1; волостное приращеніе. Квартира пристава 2-го стана. Водяныхъ мельницъ 32, лавочка 2, читальныхъ домовъ 2.
48	Надеждино 1-е (бывш. Веденскаго), поля. влд.	при рч. Ташля.	1	10	8	в.-р.	прав.	Водяныхъ мельницъ 2.

СТАВРОПОЛЬСКИЙ УЪЗДЪ.

№	НАЗВАНИЕ НАСЕЛЕННЫХЪ МЪСТЪ.	ПОЛОЖЕНІЕ.	Число дворовъ.	Число жителей.		Полъ.	Народность жителей.	Вароснованіе жителей.	Церкви и молитвенныя зданія, учебныя и благотворительныя заведенія; почтовая станція; ярмарки, базары, пристани; фабрики, заводы и т. п.
				М. П.	Ж. П.				
49	Надеждино 2-е, посл. влд.	при р. Ташкѣ.	1	2	2	в.-р.	прав.		
50	Збукова, посл. влд.	при р. Ташкѣ.	2	6	3	в.-р.	прав.	Водяная мельница 1.	
51	Олимпиадовка (Фостикова), посл. влд.	при р. Ташкѣ и ручьѣ Гремучьѣ.	7	17	11	в.-р.	прав.	Водяныхъ мельницъ 2 (крупчатки).	
52	Грушевка, посл.	при рч. Грушевѣѣ.	2	11	11	в.-р.	прав.		
53	Браснобалковскіе, хутора каз.	при ручьѣ въ Красной балкѣ.	11	42	47	в.-р.	прав.	Водяная мельница 1.	
54	Московское, село каз.	при ручьѣ Московскомъ, на почтовомъ трактѣ въ Ростовъ-на-Дону.	383	1800	1651	в.-р.	прав.	Церковь 1, училище 1. Ярмарка 17 марта (Александровская). Водяныхъ мельницъ 16, итейныхъ доновъ 12, лавокъ 7.	
55	Бурлакинъ, хут.	при горѣ Бештовѣѣ.	1	12	8	в.-р.	прав.		
56	Ладовскій, хут.	при ручьѣ Ладовскомъ, на проселочной дорогѣ изъ Ставрополя въ село Итчиѣѣ.	11	40	34	в.-р.	прав.		
57	Миткалова, хуторъ	въ Сухой балкѣѣ.	5	22	30	в.-р.	прав.		
58	Московская, почт. станція.	на Ростовскомъ почтовомъ трактѣ (Средній Егорлыкъ), 28 ¹ / ₂ верстъ отъ Ставрополя.	1	20	2	в.-р.	прав.		
59	Уварова, хут. каз.	въ Гордовой балкѣѣ.	1	9	9	в.-р.	прав.		
60	Салова, хут. каз.	въ Гордовой балкѣѣ.	1	6	8	в.-р.	прав.		
61	Кобызева, хут. каз.	въ Гордовой балкѣѣ.	1	3	3	в.-р.	прав.		
62	Шевелева, хут. каз.	въ Гордовой балкѣѣ.	1	4	5	в.-р.	прав.		
63	Уварова 2, хут. каз.	въ Гордовой балкѣѣ.	1	3	4	в.-р.	прав.		
64	Вольшой, хут. каз.	при р. Ташкѣѣ.	83	232	253	в.-р.	прав.	Водяныхъ мельницъ 20.	
65	Трусовыхъ, усадьба.	при р. Ташкѣѣ.	11	47	43	в.-р.	прав.	Водяная мельница 1.	
66	Ляхова, усадьба	при р. Ташкѣѣ.	1	4	1	в.-р.	прав.	Водяная мельница 1.	
67	Переверьева, хут.	при р. Ташкѣѣ.	1	3	1	в.-р.	прав.		
68	Барыбина, усадьба	при р. Ташкѣѣ.	1	4	1	в.-р.	прав.	Водяная мельница 1.	
69	Барыбиной, хут.	при р. Ташкѣѣ.	1	6	3	в.-р.	прав.		
70	Барыбина 2, хут.	при р. Ташкѣѣ.	1	4	2	в.-р.	прав.		
71	Барыбина 3, хут.	при р. Ташкѣѣ.	1	3	2	в.-р.	прав.		
72	Пашкова, хут.	при р. Ташкѣѣ.	1	1	3	в.-р.	прав.		

СТАВРОПОЛЬСКИЙ УЪЗДЪ.

№	НАЗВАНІЕ НАСЕЛЕННЫХЪ МЪСТЪ.	ПОЛОЖЕНІЕ.	Число дворовъ.	Число жителей.		Народность жителей.	Въроисповѣданіе жителей.	Церкви и молитвенныя зданія, учебныя и благотворительныя заведенія, почтовыя станціи; ярмарки, базары, пристани; фабрики, заводы и т. п.
				М. П.	Ж. П.			
73	Гордѣенко, хут.	при р. Ташавъ.	1	3	6	м.-р.	прав.	
74	Горлова, хут.	при р. Ташавъ.	1	3	6	в.-р.	прав.	
75	Найденова, хут. наз. . .	на просѣлочной дорогѣ изъ Ставрополя (через село Московское) въ село Птичье.	18	77	68	в.-р.	прав.	
76	Широбокова, хут.	тамъ-же около села Птичьего.	—	—	—	—	—	
77	Лаптева, хут.		—	—	—	—	—	
78	Стрѣльникова, хут. и	при р. Ташавъ.	2	11	9	в.-р.	прав.	
79	усадебна наз.							
80	Каширина, усадебна . . .	на р. Ташавъ.	2	7	8	в.-р.	прав.	Водяная мельница 1.
81	Дурихина, усадебна . . .	при р. Ташавъ.	2	7	8	в.-р.	прав.	Водяныхъ мельницъ 2.
82	Донское, село наз.	при р. Ташавъ, на почтовомъ трактѣ въ Ростовъ-на-Дону (Средній Бегорлыкъ), въ 48 1/2 верстахъ отъ Ставрополя.	830	2863	2913	в.-р.	прав.	Церковь 1, училище 1. Ярмарка 8-го ноября. Почтовая станція. Квартира становаго пристава; мельницъ водяныхъ 11, хлѣбн. общ. магаз. 2, питьевыхъ домовъ 19, оптовыхъ складовъ спиртовыхъ 3, лавокъ 8, горшечный заводъ 1.
83	Фостякова, пелк. влд.	при Грушевыхъ.	—	—	—	—	—	
84	Александровскій, пелк. влд.	при Грушевыхъ (Тугулуковъ).	1	8	5	в.-р.	прав.	
85	Казинскій (Казинна), отселокъ наз.	при рч. Казинныхъ (Грушевыхъ по картѣ).	116	434	435	в.-р.	прав.	Молитвенный домъ 1. Хлѣбн. общ. магаз. 1, питьевый домъ 1.
86	Тугулуковъ, село наз. . .	при р. Тугулука.	202	851	892	в.-р.	прав.	Церковь 1, училище 1. Хлѣбн. общ. магазинъ 1, лавокъ 2, питьевыхъ домовъ 2.
87	Тугулуковъ (Криворуцковой), пелк. влд. *).....	при р. Тугулука.	4	12	9	в.-р.	прав.	
88	Бурцовой, усадебна . . .	на р. Тугулука.	1	2	—	в.-р.	прав.	Водяная мельница 1.
89	Третьякова, усадебна . .	на р. Тугулука.	1	2	3	в.-р.	прав.	Водяная мельница 1.
90	Стрѣльниковыхъ, усадебна.	на р. Тугулука.	8	11	14	в.-р.	прав.	Водяная мельница 1.
91	Маслова, хут.	на р. Тугулука.	1	6	11	в.-р.	прав.	
92	Ананьева, хут.	при р. Тугулука.	2	9	8	в.-р.	прав.	

*) Это было прежде одно имѣніе, но впоследствии, посредствомъ раздѣла между наследниками, разбитось на нѣсколько поселковъ: Тугулуковъ, Александровскій, Шапкинъ, Гладковъ и проч.

СТАВРОПОЛЬСКИЙ УЕЗДЪ.

№	НАЗВАНИЕ НАСЕЛЕННЫХ МѢСТЪ.	ПОЛОЖЕНИЕ.	Число дворовъ.	Число жителей.		Народность жителей.	Въроисполняете учреждений.	Церкви и молитвенныя здания, учебныя и благотворительныя заведенія, почтовые станціи, ярмарки, базары, пристани, фабрики, заводы и т. п.
				М. П.	Ж. П.			
93	Исаковыхъ, усадьба.	на р. Тугулузъ.	2	14	6	в.-р.	прав.	Водяная мельница 1.
94	Чернова, усадьба.	на р. Тугулузъ.	1	6	5	в.-р.	прав.	Водяная мельница 1.
95	Сидоренкова, усадьба.	на р. Тугулузъ.	1	7	3	в.-р.	прав.	Водяная мельница 1.
96	Трунова, усадьба.	на р. Тугулузъ.	1	4	4	в.-р.	прав.	Водяная мельница 1.
97	Пашкова, усадьба.	на р. Тугулузъ.	3	10	5	в.-р.	прав.	Водяная мельница 1.
98	Богачевыхъ, усадьба.	на р. Тугулузъ.	2	9	11	в.-р.	прав.	Водяная мельница 1.
99	Баландина, усадьба.	на р. Тугулузъ.	1	4	3	в.-р.	прав.	Водяная мельница 1.
100	Богачева, усадьба.	на р. Тугулузъ.	1	1	—	в.-р.	прав.	Водяная мельница 1.
101	Верзилова, усадьба.	на р. Тугулузъ.	1	5	4	в.-р.	прав.	Водяная мельница 1.
102	Пшеничного, усадьба.	на р. Тугулузъ.	1	7	3	в.-р.	прав.	Водяная мельница 1.
103	Вълевцевыхъ, хутора...	на ручьѣ въ балкѣ Балаганя.	18	68	61	в.-р.	прав.	Водяныхъ мельницъ 4.
104	Пугачева, усадьба.	при р. Ташкѣ.	2	5	10	в.-р.	прав.	
105	Лактионова, хут.	въ балкѣ Пугачевой.	1	3	3	в.-р.	прав.	
106	Подпальнаго, хут.	въ балкѣ Пугачевой.	1	7	6	в.-р.	прав.	
107	Довбни, хут.	въ балкѣ Донской.	1	7	4	в.-р.	прав.	
108	Евдокимова, усадьба.	на р. Ташкѣ.	1	1	2	в.-р.	прав.	Водяная мельница 1.
109	Сариѣва (бывш. Волобуева), пос. влд.	при р. Ташкѣ.	1	23	19	в.-р. арм. гринг.	прав.	Водяная мельница 1.
110	Зманулювка (Сариѣва), пос. влд.	при р. Ташкѣ.	1	2	1	в.-р.	прав.	
111	Ново-Георгиенское (Терновка), село каз.	при р. Терновкѣ.	682	2808	2782	в.-р.	прав.	Церковь 1, народное училище 1. Камера мирового судьи. Квартира судебного слѣдователя. Водяныхъ мельницъ 9, хлѣбн. магаз. 2, лавокъ 7, питейныхъ домовъ 21.
112	Тищенское, село каз. (основано въ 1872 г.).	при Б. Егорьянѣ.	200	455	655	м.-р.	прав.	Питейный домъ 1.
113	Ляцева, хут. каз., села Птичьего.	при Егорьянѣ.	—	—	—			
114	Птичьѣ, село каз.	при Б. Егорьянѣ.	428	1405	1391	в.-р.	прав.	Церковь 1, хлѣбн. общ. магаз. 1., питейныхъ домовъ 7, лавокъ 6.

СТАВРОПОЛЬСКИЙ УЕЗДЪ.

№	НАЗВАНИЕ НАСЕЛЕННЫХ МѢСТЪ.	ПОЛОЖЕНІЕ.	Число дворовъ.	Число жителей.		Народность жителей.	Варошное правленіе.	Церкви и молитвенныя зданія, учебныя и благотворительныя заведенія, почтовыя станціи; ярмарки, базары, пристани; фабрики, заводы и т. п.
				м. п.	ж. п.			
115	Безопасное, село каз. .	при рр. Терновка, Ташля и Большомъ Егорлыкѣ, на почтовомъ тракѣ въ Ростовъ-на-Дону (Средній Егорлыкѣ), 69 1/2 в. отъ Ставрополя.	992	3505	3337	я.-р. м.-р.	прав. прав.	Церковь 1, народное училище 1. Почтовая станція. Базаръ по понедельникамъ. Волостное правленіе. Хлѣбн. магаз. 2, маслобенъ 2, питейныхъ домовъ 19, трактиръ 1, оштовыхъ складовъ спирта 2, лавокъ 11.
116	Руднева, усадьба каз. . .	при Б. Егорлыкѣ.	4	16	16	я.-р.	прав.	Водяныхъ мельницъ 2.
117	Дятлова, хуторъ каз. . .	при Б. Егорлыкѣ.	1	2	5	я.-р.	прав.	
118	Юрицина, псал. влд. (бывш. Орловскаго). . .	при рч. Малой Кугульѣ.	1	15	5	м.-р.	прав.	
119	Индутнаго - Спафарія, псал.	при рч. Малой Кугульѣ.	1	2	1	я.-р.	прав.	
120	Физдальфина, псал. влд.	при рч. Малой Кугульѣ.	1	4	3	я.-р.	прав.	
121	Штукино - Матѣево, псал. влд.	при рч. Малой Кугульѣ.	1	12	6	я.-р.	прав.	
122	Кугульга, село каз. . .	на верховьяхъ рч. Б. Кугульги.	563	2748	2629	я.-р.	прав.	Церковь 1, народное училище 1, водяныхъ мельницъ 2, хлѣбн. общ. магаз. 2, лавокъ 6, питейныхъ домовъ 3. Волостное правленіе.
123	Благодатное (Берестовка), село каз.	при ручьѣ Берестовомъ.	380	1353	1348	м.-р.	прав.	Церковь 1, училище 1, хлѣбн. общ. магаз. 1, лавокъ 3, питейныхъ домовъ 5.
124	Носача, хут.	въ балкѣ Лазарева, иначе Книдерелекъ.	21	89	62	м.-р.	прав.	
125	Шульца, псал. влд. . . .	при р. Б. Кугульѣ.	1	6	2	нѣмц.	лют.	
126	Макаровскаго, псал. влд.	при Б. Кугульѣ.	1	1	—	я.-р.	прав.	
127	Штурбина, псал. влд.	при Б. Кугульѣ.	1	2	2	м.-р.	прав.	Водяная мельница 1.
128	Горбунова, псал. влд. .	при р. Б. Кугульѣ.	1	2	2	м.-р.	прав.	
129	Проконенко, поселокъ. .	при Б. Кугульѣ.	1	1	1	м.-р.	прав.	
130	Милоничкина, псал. влд.	при Б. Кугульѣ.	1	5	5	м.-р.	прав.	
131	Мартинфельдъ, колонія на землѣ влд.	при Б. Кугульѣ.	38	135	121	нѣмц.	лют.	

СТАВРОПОЛЬСКИЙ УЪЗДЪ.

№	НАЗВАНІЕ НАСЕЛЕННЫХЪ МѢСТЪ.	ПОЛОЖЕНІЕ.	Число дворовъ.	Число жи-телей.		Народность жи-телей.	Въроисповѣданіе жителей.	Церква и молитвенныя зданія, учебныя и благотвори-тельныя заведенія, почтовая станція; ярмар-ки, базары, пристани; фабрики, заводы и т. п.
				М. П.	Ж. П.			
132	Янидкаго, пос. влд. .	при Б. Кугульгѣ.	1	2	1	в.-р.	прав.	
133	Влюменталь, колонія на влад. земль.	при Б. Кугульгѣ.	39	123	122	нѣмц.	лют.	
134	Ивановскій (Золотарева), пос. влд.	при В. Кугульгѣ.	1	3	1	м.-р.	прав.	
135	Старовѣрскій (Алкина), пос. влд.	при Б. Кугульгѣ.	15	59	48	в.-р.	прав.	
136	Мануилова, пос. влд.	при В. Кугульгѣ.	1	5	5	в.-р.	прав.	
137	Булат-сарай, пос. влд.	при В. Кугульгѣ.	1	9	5	в.-р.	прав.	
138	Янковскаго, пос. влд.	при р. В. Кугульгѣ.	7	9	9	в.-р.	прав.	
139	Широкое - Матвѣева (нынѣ Попова), пос. селъ влд.	при Б. Кугульгѣ.	1	37	6	в.-р.	прав.	Водная мельница 1.
140	Бредихина, пос. . . .	при р. В. Кугульгѣ.	1	32	4	в.-р.	прав.	
141	Парчевскаго, поселокъ.	при р. В. Кугульгѣ.	1	2	1	в.-р.	прав.	
142	Клиторова, поселокъ. .	при р. В. Кугульгѣ.	1	1	1	в.-р.	прав.	
143	Еленовна, поселокъ . .	на балкѣ Битю-Шарабъ.	9	28	26	м.-р.	прав.	
144	Леденева, поселокъ . .	при р. Малой Кугульгѣ.	1	2	2	в.-р.	прав.	
145	Васькова, хут. каз. . .	при Б. Кугульгѣ.	8	13	17	в.-р.	прав.	
146	Воронская балка, хут. каз.	при Б. Кугульгѣ.	25	60	55	в.-р.	прав.	
147	Лулева, усадьба	на р. Ташлѣ.	1	2	1	в.-р.	прав.	Водная мельница 1.
148	Нѣженцева, хут. каз.	при р. В. Кугульгѣ.	5	7	11	в.-р.	прав.	
149	Звягинцова, хут. каз.	при Б. Кугульгѣ.	10	45	26	в.-р.	прав.	Водныхъ мельницъ 2.
150	Лулева, хуторъ каз. . .	близъ Б. Егорлы-на и дороги въ село Дмитриевское.	1	4	2	в.-р.	прав.	
151	Автадилова.	при балкѣ Битю-Шарабъ.	1	2	1	м.-р.	прав.	
152	Смытцена, пос. влд. .	при балкѣ Битю-Шарабъ.	1	3	1	поляк.	кат.	
153	Андреевъ-курень, посе-локъ влад. Барабаша. .	при соединеніи балокъ Мухур-са-ла и Матюден-сага.	1	13	10	м.-р.	прав.	

СТАВРОПОЛЬСКИЙ УЕЗДЪ.

№	НАЗВАНИЕ НАСЕЛЕННЫХЪ МѢСТЪ.	ПОЛОЖЕНІЕ.	Число дворовъ.	Число жителей.		Народность жителей.	Въроисповѣніе жителей.	Церкви и молитвенныя зданія, учебныя и благотворительныя заведенія, почтовые станціи; армарки, базары, пристани; фабрики, заводы и т. п.
				М.	П. Ж. П.			
154	Бедрыка 1, посел. влд.	при балкѣ Битю-Шарабъ.	1	2	4	в.-р.	прав.	
155	Бедрыка 2, посел. влд.	при балкѣ Тахта.	1	3	4	м.-р.	прав.	
156	Ольгина (Барановекаго), селк. влд.	при рч. Кев-сага.	1	15	10	в.-р.	прав.	
157	Меснякѣна, селк. влд.	при рч. Кев-сага.	1	2	—	в.-р.	прав.	
158	Милосердова, селк. влд.	при рч. Кев-сага.	1	25	7	в.-р.	прав.	
159	Константиновское, село (Кугулы, тожь)	при 3-хъ роднявахъ, образуящихъ ручей Кугулы.	338	2085	2030	в.-р.	прав.	Церковь 1, народное нештатное училище 1, хлѣбн. общест. магазинъ 1, маслобоекъ 2, лавокъ 5, питательныхъ домовъ 5.
160	Смагинъ, хут.	при ручьѣ Кугулы.	3	12	13	в.-р.	прав.	
161	Иволгина, хут. (Вблизи—незаселенные участки гг. Заньковского, Верже, Прибыль и Мелигова).	при р. Грачевкѣ.	2	3	4	в.-р.	прав.	

АЛЕКСАНДРОВСКИЙ УЪЗДЪ.

(Пятигорскій—до 21-го мая 1874 года).

№	НАЗВАНІЕ НАСЕЛЕННЫХЪ МѢСТЪ.	ПОЛОЖЕНІЕ.	Число дворовъ.	Число жи-телей.		Народность жителей.	Въроисповѣданіе жителей.	Церкви и молитвенныя зданія, учебныя и благотворительныя заведенія, почтовыя станціи; ярмарка, базары, пристани, фабрики, заводы и т. п.
				М. П.	Ж. П.			
Система р. Кубани.								
162	Вредихина, хут. удѣльн.	на рч. Верхніе Барсуки.	3	23	17	м.-р.	прав.	Въ 6-ти верстахъ станція Барсуки—Ростово-Владивавка. желѣзной дороги.
163	Новоузенскій, хуторъ удѣльн.	на рч. Средніе Барсуки.	4	21	19	м.-р.	прав.	
164	Барсуковскій, сторожев. домъ, удѣльн.	на рч. Средніе Барсуки.	1	2	3	в.-р.	прав.	
165	Вредихина, 1-й поселокъ влд.	въ урочищѣ Барсуки.	1	11	5	м.-р.	прав.	
166	Вредихина, 2-й поселокъ влд.	въ урочищѣ Барсуки.	1	5	4	м.-р.	прав.	
167	Вредихина, 3-й поселокъ влд.	въ урочищѣ Барсуки.	1	9	7	м.-р.	прав.	
По верховьямъ р. Калауса.								
168	Лизины, хутора удѣльн.	на балкѣ Каянкве (Куан-Бузь—на картѣ).	2	16	14	в.-р.	прав.	
169	Енгульскій, хуторъ каз.	на балкѣ Малые Енгули.	56	206	211	м.-р. в.-р.	} прав.	
170	Каянкве, хуторъ каз.	на балкѣ Каянкве.	3	15	15	м.-р.		прав.
171	Брудлоѣскіе, хутора удѣльн.	на р. Малые Енгули.	5	24	16	в.-р.	прав.	
172	Султанское, село каз. .	въ урочищѣ Брыггоръ, при ручьѣ Гречакъ, на проселочной дорогѣ изъ Ставрополя въ Пятигорскъ.	533	2037	1900	м.-р. грек. в.-р.	} прав.	Молитвенныхъ домовъ: русскій 1, греческихъ 2; училище.

АЛЕКСАНДРОВСКИЙ УЕЗДЪ.

№	НАЗВАНІЕ НАСЕЛЕННЫХЪ МѢСТЪ.	ПОЛОЖЕНІЕ.	Число дворовъ.	Число жителей.		Народность жителей.	Вроисхождение жителей.	Церкви и молитвенныя здания, учебныя и благотворительныя заведенія, почтовые станции; ярмарки, базары, пристани; фабрики, заводы и т. п.
				М. П.	Ж. П.			
173	Терновскій сторожевой домъ, удѣльн.	въ Терновой балкѣ, близъ Казау-са.	1	1	2	в.-р.	прав.	
174	Колужнаго, хут. удѣльн.	въ балкѣ Хабун-туть.	4	22	18	м.-р.	прав.	
175	Тартаевскій сторожевой домъ, удѣльн.	при рч. Б. Ен-кули.	1	3	3	в.-р.	прав.	
176	Орѣховскіе, хут. удѣльн.	при рч. Б. Ен-кули.	5	25	15	в.-р.	прав.	
177	Высоцкіе, хут. удѣльн.	при рч. Б. Ен-кули.	7	30	20	в.-р.	прав.	
178	Темяртасовскій сторо-жевой домъ, удѣльн. . .	въ Темяртасовой балкѣ, близъ Ка-лауса.	1	2	3	в.-р.	прав.	
179	Сергіевское, село каз. . .	при Казауѣ, на Тхелісскомъ поч-товомъ трактѣ.	225	856	756	в.-р. м.-р.	{ прав.	Церковь 1, училище 1. Почтовая станція.
180	Сѣверное, село каз. . . .	при рч. Чигарѣ (правомъ притока Казауса).	209	933	854	в.-р. м.-р.	{ прав.	Церковь 1, училище 1.
181	Команды, усадьба каз..	при рч. Чигарѣ, на проселочной дорогѣ изъ с. Сѣ-вернаго въ с. Ге-оргіевское.	1	3	1	в.-р.	прав.	
182	Мирошниченки, усадьба каз.	при рч. Чигарѣ, на проселочной дорогѣ изъ с. Сѣ-вернаго въ с. Ге-оргіевское.	1	2	3	м.-р.	прав.	
183	Емельяненко, усадьба каз.	при рч. Чигарѣ.	1	2	1	м.-р.	прав.	
184	Сердюка, усадьба каз. . .	при рч. Чигарѣ.	1	3	8	м.-р.	прав.	
185	Зенченки, усадьба каз.	при рч. Чигарѣ.	1	4	2	м.-р.	прав.	
186	Зорки, усадьба каз. . . .	при рч. Чигарѣ.	1	1	1	м.-р.	прав.	
187	Головки, усадьбы 1 и	при рч. Чигарѣ.	2	2	2	в.-р.	прав.	
188	2, каз.							
189	Бвани, усадьба каз. . . .	при рч. Чигарѣ.	1	1	1	м.-р.	прав.	
190	{ Расторгуева, усадьбы	при рч. Чигарѣ.	2	2	2	в.-р.	прав.	
191								
192	Горькобалковскій сто-рожевой домъ, удѣльн.	при рч. Горькой, притока Казауса.	1	1	2	в.-р.	прав.	

Александровский уездъ.

№	НАЗВАНИЕ НАСЕЛЕННЫХЪ МѢСТЪ.	ПОЛОЖЕНІЕ.	Число дворовъ.	Число жителей.		Плотность жителей.	Вероисповѣданіе жителей.	Церкви и молитвенныя зданія, учебныя и благотворительныя заведенія, почтовые станціи; ярмарки, базары, пристани; фабрики, заводы и т. п.
				М. П.	Ж. П.			
	По притокамъ р. Кумы.							
193	Суркульскій, хуторъ наз.	при рч. Суркули.	1	3	3	м.-р.	прав.	
194	Суркульскій, хуторъ наз.	при балкѣ Суркули.	9	44	35	ест.	лют.	
195	Подгорный, хуторъ наз.	близъ желѣзной дороги.	90	255	227	ест.	лют.	
196	Казинка, деревня наз. (село—по Списку и. м.)	въ балкѣ Казинкѣ, въ 10-ти верстахъ отъ желѣзной дороги.	90	374	324	ест. в.-р.	лют. прав.	Лютеранскій молитвенный домъ 1.
197	Куршавка, село наз. . .	въ балкѣ Куршавкѣ, при рч. Андаза, на желѣзной дороге.	214	607	615	м.-р.	прав.	Молитвенный домъ 1. Желѣзно-дорожн. станція Куршавка.
198	Лиманскій, хуторъ наз.	между оверомъ Лиманомъ и балкою Куршавкою.	36	149	140	м.-р.	прав.	
199	Дуньки, хуторъ наз. . .	въ балкѣ Куршавкѣ.	6	14	14	м.-р.	прав.	
200	Ногутскій (Кариушина), хуторъ наз.	при рч. Куршавкѣ, близъ желѣзной дороги.	18	138	62	м.-р.	прав.	
201	Ногутская, станція желѣзной дороги.	при рч. Куршавкѣ.	—	—	—	—	—	
202	Брымгиревскій, хут..	на балкѣ Куршавкѣ, отъ села на югъ.	42	160	143	м.-р. в.-р.	} прав.	
203	Суворова, станція желѣзной дороги.	близъ рч. Курновки.	—	—	—	—	—	
204	Кангалы, село наз. . . .	при р. Кумѣ.	482	1509	1365	ттр.	сун.	Мечетей 10.
205	Канглинскій, хуторъ наз.	при р. Кумѣ.	5	23	16	ттр.	сун.	
206	Сутанскій, пос. наз.	при р. Кумѣ.	32	114	91	в.-р.	прав.	
207	Сутанскій, 2-й поселокъ наз.	при р. Кумѣ.	5	25	18	м.-р.	прав.	
208	Ногутъ, село наз. . . .	въ балкѣ Барамыкѣ, на проселочной дорогѣ изъ Ставрополя въ Пятигорскъ.	669	2406	2217	в.-р. м.-р. грек.	} прав.	Церковь 1, молитвенный домъ 1, училище 1.

АЛЕКСАНДРОВСКИЙ УЪЗДЪ.

№	НАЗВАНІЕ НАСЕЛЕННЫХЪ МЪСТЪ.	ПОЛОЖЕНІЕ.	Число дворовъ.	Число жителей.		Народность жителей.	Въроисполненіе жителей.	Церкви и молитвенныя зданія; учебныя и благотворительныя заведенія, почтовыя станціи; ярмарки, базары, пристани; фабрики, заводы и т. п.
				М. П.	Ж. П.			
209	Брымгиреевское, село каз.	въ балгѣ Карамычкѣ, на проселочной дорогѣ изъ Ставрополя въ Пятигорскъ.	393	1433	1352	м.-р. н.-р.	прав.	Молитвенный домъ 1, училище 1.
210	Круглодѣское, село каз.	на верхов. рч. Сабля.	542	2190	2220	в.-р.	прав.	Церковь 1, училище 1.
211	Зуева, усадьба каз.	на рч. Сабля.	1	1	1	в.-р.	прав.	
212	Галкина, усадьба каз.	на рч. Сабля.	1	1	1	в.-р.	прав.	
213	Сафонова, усадьба каз.	на рч. Сабля.	1	1	1	в.-р.	прав.	
214	Миляева (Мамаева), усадьба каз.	на рч. Сабля.	1	1	1	в.-р.	прав.	
215	Ушкова, усадьба каз.	на рч. Сабля.	1	1	1	в.-р.	прав.	
216	Скворцова, усадьба каз.	на рч. Сабля.	1	1	1	в.-р.	прав.	
217	Миляева, 2-я усадьба каз.	на рч. Сабля.	1	1	1	в.-р.	прав.	
218	Меликова	усадьбы на рч. Сабля.	1	1	1	в.-р.	прав.	
219	Сѣдякова		1	1	1	в.-р.	прав.	
220	Скворцова 2.		1	1	1	в.-р.	прав.	
221	Луценки		1	1	1	в.-р.	прав.	
222	Вѣдоусова, посел. влад.	на р. Сухомъ Карамычъ.	1	14	3	в.-р.	прав.	
223	Фадѣева, посел. влад.	на р. Сухомъ Карамычъ.	14	46	37	в.-р.	прав.	
224	Сабля, село каз. (до 2 мая 1874г.—станція Терскаго казач. войска).	при р. Сабля, на почт. дорогѣ изъ Тимяса въ Ставрополь.	335	945	893	в.-р.	прав.	Почтовая станція. Ярмарка—14 сентября. Базаръ по понедельникамъ.
225	Максимкинъ, хут. каз.	при р. Мокромъ Карамычъ.	6	10	12	в.-р.	прав.	
226	Мячинъ, хут. каз.	при р. Мокромъ Карамычъ.	4	17	19	в.-р.	прав.	
227	Стакана, хут. каз.	при р. Мокромъ Карамычъ.	2	8	10	в.-р.	прав.	
228	Амвроскинъ	при р. Мокромъ Карамычъ.	4	22	20	в.-р.	прав.	
229	Коровина		3	13	14	в.-р.	прав.	
230	Долгова		3	7	6	в.-р.	прав.	
231	Бранцовъ		2	4	5	в.-р.	прав.	
232	Елизова, хут. каз.	на Пашенномъ яру.	2	6	4	в.-р.	прав.	

АЛЕКСАНДРОВСКИЙ УЪЗДЪ.

№	НАЗВАНІЕ НАСЕЛЕННЫХЪ МЪСТЪ.	ПОЛОЖЕНІЕ.	Число дворовъ.	Число жителей.		Народность жителей.	Вароснованіе жителей.	Церкви и молитвенныя здания; учебныя и благотворительныя заведенія; почтовые станціи; армарки, базары, пристани; фабрики, заводы и т. п.
				М. П.	Ж. П.			
233	Скрыпки, хуторъ каз.	на балкѣ Мокрой Сагъ.	2	6	8	в.-р.	прав.	
234	Обильное (Карамыкъ) село каз.	при р. Кумъ, на почтовой дорогѣ изъ г. Георгіевска въ село Прасковью.	621	1952	1942	в.-р.	прав.	Церковь 2, народное училище 1. Почтовая станція.
235	Новозаведенное (Касавское), село каз. . .	при р. Кумъ и при дорогѣ въ Прасковью.	509	1492	1426	в.-р.	прав.	Церковь 1, молитвенный домъ 1.
236	Солдатско - Александровское, село каз. . .	при р. Кумъ, на почтовой дорогѣ въ Прасковью.	698	2064	2051	в.-р.	прав.	Церковь 1, училище 1. Ежедневный базаръ. Почтовая станція.
237	Екатериновка, посел. влад.	при р. Золкѣ.	1	4	6	в.-р.	прав.	
238	Петровка, посел. влад.	на р. Золкѣ.	1	5	4	в.-р.	прав.	
239	Бирюковой, поселокъ влад.	при р. Золкѣ.	1	2	3	в.-р.	прав.	
240	Колтунова (Корт—), посел. влад.	при р. Золкѣ.	1	11	2	в.-р.	прав.	
241	Бунакова, хут. каз. . .	при р. Золкѣ.	5	5	5	в.-р.	прав.	
242	Самойлова, хут. каз. . .	при р. Золкѣ.	7	8	6	в.-р.	прав.	
243	Боновалова, хут. каз. . .	при р. Золкѣ.	4	2	5	в.-р.	прав.	
244	Чернецкаго, хут. каз. . .	при р. Золкѣ.	5	8	6	в.-р.	прав.	
245	Петровка, дер. влад. . .	при р. Золкѣ.	17	66	57	м.-р.	прав.	
246	Плюгина, хут. каз. . .	при Горькой балкѣ.	10	16	19	в.-р.	прав.	
247	Гусева, хут. каз.	при Горькой балкѣ.	13	13	9	в.-р.	прав.	
248	Горшкова, хут. каз. . . .	при Горькой балкѣ.	14	13	16	в.-р.	прав.	
249	Ново-Ставынника, дер. влад.	при р. Кумъ.	44	88	92	в.-р.	прав.	
250	— Ставынника, Ново-Шан - Гиреевка), поселокъ влад.	на р. Кумъ.	1	3	1	в.-р.	прав.	
251	Головачева, хуторъ каз.	при р. Кумъ—(по картѣ) при Золкѣ (по Списку нас. мѣстъ).	7	7	8	в.-р.	прав.	
252	Отказное, село каз. . . .	при р. Кумъ.	731	2582	2554	в.-р.	прав.	Церковь 2, народное училище 1.

АЛЕКСАНДРОВСКИЙ УЕЗДЪ.

№	НАЗВАНІЕ НАСЕЛЕННЫХ МѢСТЪ.	ПОЛОЖЕНІЕ.	Число дворовъ.	Число жителей.		Народность жителей.	Врожденное гражданство.	Церкви и молитвенныя зданія, учебныя и благотворительныя заведенія, почтовыя станции, армяны, базары, пристани; фабрики, заводы и т. п.
				М. П.	Ж. П.			
253	Жинова, хут. каз. . . .	на Горькой балкѣ.	11	11	12	в.-р.	прав.	
254	Лубенкова, хут. каз. . . .	на Горькой балкѣ.	10	1	6	в.-р.	прав.	
255	Великанова, хут. каз. . . .	на Горькой балкѣ.	41	42	43	в.-р.	прав.	
256	Чумакова, хут. каз. . . .	на Горькой балкѣ.	17	33	36	в.-р.	прав.	
257	Рудакова, хут. каз. . . .	на Горькой балкѣ.	11	2	17	в.-р.	прав.	
258	Блименки (Блем —), хут. каз.	на Сухой надвѣ.	1	1	1	в.-р.	прав.	
259	Костенки, хут. крест. собств.	по Курской дороге въ г. Моздокъ.	2	20	21	м.-р.	прав.	
260	Александровская, слобода (Воронцова), крест.-собств.	при р. Кумѣ.	1113	3795	3594	м.-р.	прав.	Церквей 2, народныхъ учили. 2, муж. и женск. Заводовъ кожевен. 18, клевадренный 1, маслоб. 11. Ярмарки: 1-го марта и 8-го ноября. Базаръ ежедневный. Камера мирового судьи. Кварталъ станового пристава и судебного пристава.
261	Воронцовскій выселокъ, крест. - собств.	при р. Кумѣ, около Сухихъ ериковъ.	62	181	180	м.-р.	прав.	
262	Ново - Григорьевское (Федоровка), село каз.	при р. Кумѣ, на дорогѣ почт. изъ г. Георгіевска въ с. Прасковью.	617	1960	1858	в.-р. м.-р.	{ прав.	Церковь 1, народн. училище 1. Почтовая станція. Ярмарки: 29 июня и 26 августа.
263	Нины (Фроловъ-кутъ), село каз.	при р. Кумѣ, на дорогѣ почтовой къ сел. Прасковью.	481	1314	1277	в.-р. м.-р.	{ прав.	Церковь 1, народное училище 1.
264	Шамова, хут. каз. . . .	на Пашенномъ яру.	1	10	12	в.-р.	прав.	
265	Плотникова, хут. каз.	на Пашенномъ яру.	1	6	4	в.-р.	прав.	
266	Козьмина, хут. каз. . .	на Пашенномъ яру.	2	20	25	в.-р.	прав.	
267	Шавшина, усадьба каз.	на рч. Б. Томазовкѣ (Донгузлы).	1	3	4	в.-р.	прав.	
268	Батищевыхъ, усадьба каз.	при рч. Б. Томазовкѣ.	5	18	17	в.-р.	прав.	
269	Есаулова, усадьба каз.	при рч. Б. Томазовкѣ.	1	3	2	в.-р.	прав.	

АЛЕКСАНДРОВСКИЙ УЕЗДЪ.

№	НАЗВАНИЕ НАСЕЛЕННЫХ МѢСТЪ.	ПОЛОЖЕНИЕ.	Число дворовъ.	Число жи-телей.		Народность жи-телей.	Вѣрослѣдствіе жителей.	Церкви и молитвенныя зданія; учебныя и благотворительныя заведенія; почтовые станціи; ярмар-ки, базары, пристани; фабрики, заводы и т. п.
				М. П.	Ж. П.			
270	Жукова.	на р. Бозьш.	1	2	2	в.-р.	прав.	Церковь 1. училище 2 (муж. и жен.). Почто-вое отдѣленіе. Теле-графная станція. Мѣсто-прѣбываніе уезднаго по-лицейскаго управленія. Камера мѣр. судья и су-дебн. слѣд. Ярмарка: на Вознесеніе и 22 окт.
271	Янкова		1	1	1	в.-р.	прав.	
272	Мартиновой.		1	5	3	в.-р.	прав.	
273	Елкина и Свѣтлицева, хут. каз.	Томузловкѣ по дороге къ селу	2	5	7	в.-р.	прав.	
274	Посѣвнина.		1	4	3	в.-р.	прав.	
275	Сутормина.		1	3	4	в.-р.	прав.	
276	Реутова.		2	7	6	в.-р.	прав.	
277	Суторминой, хут. каз.	Сверному.	3	11	7	в.-р.	прав.	
278	Мещерякова, хут. каз.	на р. Б. Томуз-ловкѣ и по доро-гѣ къ селу Китаевскому.	1	6	5	в.-р.	прав.	
279	Донисеянова, хут. каз.		2	6	6	в.-р.	прав.	
280	Лущицова, усадьба каз.	на р. Б. Томуз-ловкѣ, отъ села на востокъ.	1	2	2	в.-р.	прав.	
281	Шиповалова, усадьба каз.	на р. Томузлов-кѣ, на дорогѣ изъ села Сваернаго въ Александровское.	2	4	3	в.-р.	прав.	
282	Александровское, село каз.	при рч. Томузлов-кѣ, на Тимлиц-скомъ почтовомъ трактѣ.	567	1374	1366	в.-р.	прав.	
283	Преображенское, д. каз. (образов. въ 1876 году изъ вѣст. Полт., Харьк., Могил. и Ворон. губ.)	на р. Томузловкѣ.	12	36	29	в.-р.	прав.	
284	Бодесяниковыхъ, усадь-ба и хуторъ.	при р. Б. Томуз-ловкѣ.	1	3	4	в.-р.	прав.	
285			1	2	2	в.-р.	прав.	
286	Морозова, пск. влд.	при р. Томузлов-кѣ.	1	6	4	в.-р.	прав.	
287	Матреновка, пск. влд.	на р. Томузлов-кѣ.	1	26	6	в.-р.	прав.	
288	Бюконова, усадьба каз.	на р. Томузлов-кѣ.	1	3	2	в.-р.	прав.	

АЛЕКСАНДРОВСКИЙ УЕЗДЪ.

№	НАЗВАНИЕ НАСЕЛЕННЫХ МѢСТЪ.	ПОЛОЖЕНИЕ.	Число дворовъ.	Число жителей.		Полнота жителей.	Въроисполненіе жителей.	Церкви и молитвенныя зданія, учебныя и благотворительныя заведенія, почтовые станціи; ярмарки, базары, пристани; фабрики, заводы и т. п.
				М. П.	Ж. П.			
289	Калиновское, село каз.	на верховыхъ рч. Калиновки, на Троицкомъ почтовомъ трактѣ.	287	1040	1160	в. р.	прав.	Церковь 1, училище 1.
290	Калиновскіе, хут. каз.	при рч. Калиновкѣ.	40	172	156	в. р.	прав.	
291	Калиновскій, хут. каз.	при рч. Калиновкѣ.	3	4	4	м. р.	прав.	
292	Долженковой, усадьба каз.	при рч. Калиновкѣ.	4	8	10	в. р.	прав.	
293	Бандауровой, усадьба каз.	при рч. Калиновкѣ.	1	2	2	в. р.	прав.	
294	Базинной, усадьба каз.	при рч. Калиновкѣ.	1	1	1	в. р.	прав.	
295	Селина, посл. влад. . .	при рч. Калиновкѣ.	2	9	7	в. р.	прав.	
296	Колхида, посл. влад. . .	при рч. Калиновкѣ.	1	3	2	в. р.	прав.	
297	Змѣева (Ильинскаго), посл. влад.	при рч. Калиновкѣ.	1	3	2	н. р.	прав.	
298	Черноморченки (Приятный Взглядъ), посл. влад.	при рр. Калиновкѣ и Томузловкѣ.	2	25	8	м. р.	прав.	
299	Китаево, село каз. . .	при рч. Томузловкѣ.	369	1116	1104	в. р. м. р.	прав. и старо-обр.	Церковь 1, молитвенный домъ 1, училище 1. Ярмарка: 1 января и на Рождество воскресенье.
300	Луценки, усадьба каз.	при рч. Томузловкѣ.	1	2	2	м. р.	прав.	
301	Китаева 1, хут. каз. .	при рч. Томузловкѣ.	1	2	—	в. р.	прав.	
302	Китаева 2, хут. каз. .	при рч. Томузловкѣ.	1	2	2	в. р.	прав.	
303	Дырина, усадьба каз. .	на рч. Томузловкѣ.	1	1	—	в. р.	прав.	
304	Васильева, усадьба каз.	на рч. Томузловкѣ.	1	2	1	в. р.	прав.	
305	Новоселицы, село каз.	при рч. Томузловкѣ.	789	2504	2449	н. р.	прав.	Церковь 1, народное училище 1. Ярмарка 8 сентября. Базаръ ежедневно. Квартира становаго пристава.
306	Грушевское, село каз.	при рч. Грушевкѣ.	265	895	888	в. р.	прав.	Церковь 1, училище 1.

АЛЕКСАНДРОВСКИЙ УЕЗДЪ.

№	НАЗВАНИЕ НАСЕЛЕННЫХ МѢСТЪ.	ПОЛОЖЕНІЕ.	Число дворовъ.	Число жителей.		Народность жителей.	Въроисполненіе жителей.	Церкви и молитвенныя зданія, учебныя и благотворительныя заведенія, почтовыя станціи; ярмарки, базары, пристани; фабрики, заводы и т. п.
				М. П.	Ж. П.			
307	Алексѣевскій, пос. влд.	при рч. Журавль.	1	7	3	в.-р.	прав.	
308	Мироненки, усадьба каз.	при рч. Больш. Журавль.	1	1	1	м.-р.	прав.	
309	Журавка (—вское), село каз.	при рч. Б. Журавль.	421	1518	1502	{ в.-р. м.-р. }	{ прав.	Церковь 1, училище 1.
310	Батова, усадьба каз.	на рч. Б. Журавль.	1	1	1	м.-р.	прав.	
311	Ольшанскаго, усадьба каз.	на рч. Б. Журавль.	1	2	1	м.-р.	прав.	
312	Шевцова, усадьба каз.	на рч. Б. Журавль.	1	4	3	м.-р.	прав.	
313	Ольшанскаго 2, усадьба каз.	на р. Малой Журавль.	1	1	1	м.-р.	прав.	
314	Юрченки, усадьба каз.	на р. Малой Журавль.	1	2	1	м.-р.	прав.	
315	Камышева, усадьба каз.	на р. Малой Журавль.	1	2	2	м.-р.	прав.	
316	Андреева, усадьба каз.	на р. Малой Журавль.	1	1	1	в.-р.	прав.	
317	Харченки, усадьба каз.	на р. Малой Журавль.	1	1	—	м.-р.	прав.	
318	Буряева, усадьба каз.	на р. Журавль.	1	1	2	в.-р.	прав.	
319	Юрика, усадьба каз.	на р. Журавль.	1	1	2	м.-р.	прав.	
320	Горбаченки, усадьба каз.	при р. Б. Журавль.	1	2	3	м.-р.	прав.	
321	Зенченкова, хут. каз.	при р. Журавль.	1	1	1	м.-р.	прав.	
322	Литвинова, хут. каз.	при р. Б. Журавль.	5	14	12	в.-р.	прав.	
323	Шевцова, усадьба каз.	при р. Томузловъ.	1	1	1	в.-р.	прав.	
324	Кривоносова, хут. каз.	при р. Томузловъ.	5	30	23	в.-р.	прав.	
325	Чернолѣское, село каз.	при р. Томузловъ.	656	2207	2094	в.-р.	прав.	Церк. 1. Народ. штатн. учил. 1, вод. мельн. 1, маслобень 2, пит. дом. 4, лавокъ 4. Ярмарка одна—12 окрала.
326	Ибянова, усадьба каз.	при р. Томузловъ.	1	3	2	в.-р.	прав.	
327	Бараникова, усадьба каз.	при р. Томузловъ.	1	6	3	в.-р.	прав.	

АЛЕКСАНДРОВСКИЙ УЪЗДЪ.

№	НАЗВАНІЕ НАСЕЛЕННЫХЪ МЪСТЪ.	ПОЛОЖЕНІЕ.	Число дворовъ.	Число жителей.		Народность жителей.	Варословіаніе жителей.	Церкви и молитвенныя здания, учебныя и благотворительныя заведенія, почтовыя станціи; ярмарки, базары, пристани; фабрики, заводы и т. п.
				М. П.	Ж. П.			
328	Удѣльное (Томузловка), село каз.	при р. Томузловкѣ.	191	653	563	в.-р. м.-р.	} прав.	Церковь 1.
329	Подѣлякина, зимовн. каз.	на Грязной балкѣ.	1	1	—	в.-р.	прав.	
330	Пивзлова, зимовн. каз.	на Грязной балкѣ.	1	1	—	в.-р.	прав.	
331	Бутусова, зимовн. каз.	на Грязной балкѣ.	1	1	—	в.-р.	прав.	
332	Чернова, зимовн. каз.	на Грязной балкѣ.	1	1	—	в.-р.	прав.	
333	Бутусова 2, зимовн. каз.	на Грязной балкѣ.	1	1	—	в.-р.	прав.	
334	Рыжева (Старовѣрова), постоянный дворъ. Населенныя мѣста, вошедшія 21 мая 1874 г. въ составъ Александровскаго уѣзда изъ Терской области.	въ балкѣ Пашенной.	1	4	3	в.-р.	прав.	
335	Миразова, поселокъ.	на лѣв. берегу рч. Кумы.	2	45	20	армян. м.-р.	грят. прав.	Училище 1.
336	Орбеліановка, колонія.	на лѣв. берегу рч. Кумы.	30	91	82	вѣмц.	лют.	
337	Темпельгоффъ, колонія.	при рч. Кумѣ.	17	55	45	вѣмц.	лют.	
338	Орбеліановскій, поселокъ.	при рч. Кумѣ.	3	5	7	в.-р.	прав.	
339	Султана Тохтамыш-Гирея, поселокъ.	при рч. Кумѣ.	13	24	20	ттр. м.-р.	суна. прав.	
340	Султана Джани-бек-Гирея (— Джаник-Гирея), поселокъ.	при рч. Кумѣ.	13	21	25	ттр. м.-р.	суна. прав.	Мечеть 1.
341	Синезалова, поселокъ.	при рч. Кумѣ.	3	10	8	в.-р.	прав.	

НОВОГРИГОРЬЕВСКИЙ УЪЗДЪ.

№	НАЗВАНИЕ НАСЕЛЕННЫХ МѢСТЪ.	ПОЛОЖЕНИЕ.	Число дворовъ.	Число жителей.		Народность жителей.	Вероисповѣданіе жителей.	Церкви и молитвенныя зданія, учебныя и благотворительныя заведенія, почтовые станціи, ярмарки, базары, пристани, фабрики, заводы и т. п.
				М. П.	Ж. П.			
	По притокамъ Западнаго Маныча.							
342	— Джалга, Большая, село каз.	на р. Захо-Джалга.	561	2273	1996	м.-р.	прав.	Молитвенный домъ 1. Общественный магазинъ 1. Сельское училище 1.
343	— Джалга, Малая, село каз.	на р. Курбан-Джалга.	396	1613	1476	м.-р.	прав.	Молитвенный домъ 1.
344	Джалгинскій, хут. каз.	на балкѣ Дунду-Джалга.	21	59	57	м.-р.	прав.	
345	Буручунъ (— шунъ), село каз.	} при озерѣ Буручунъ.	171	668	744	м.-р.	прав.	
346	Гашунъ, село каз. основано, какъ и предыдущее, въ 1872 г., но выливъ соединено съ нимъ въ одно нас. мѣсто.							
	На притокахъ р. Калаусъ.							
347	Предтеченское (Ново-Предтеча, Кубурла), село каз.	на р. Кубурли близъ лѣваго берега Калауса, на дорогѣ изъ Ставрополя въ Царицынъ.	371	1110	1120	м.-р.	прав.	Церковь 1. Училище 1.
348	Винодѣльное, село каз.	на балкѣ Теренгой, при р. Калаусѣ, на Царицынскомъ тракѣ.	367	1567	1297	м.-р. в.-р.	} прав.	Церковь 1. Ярмарка: 1 марта и 8 сентября. Базаръ еженедѣльный.
349	Крымскій, аулъ каз. . .	при рч. Кевсала (впадаетъ въ озеро Буручунъ).	33	53	42	ногайцы.		

НОВОГРИГОРЬЕВСКИЙ УЪЗДЪ.

№	НАЗВАНІЕ НАСЕЛЕННЫХ МѢСТЪ.	ПОЛОЖЕНІЕ.	Число дворовъ.	Число жителей.		Плотность жителей.	Въроисполненіе правосудія.	Церкви и молитвенныя здания, учебныя и благотворительныя заведенія, почтовые станціи; ярмарки, базары, пристани; фабрики, заводы и т. п.
				м. п.	ж. п.			
350	Мясницкій, аулъ каз. . .	при рч. Кев-сала (впадаетъ въ озеро Буручунъ).	141	354	296	ног.	сун.	Мечетей 3.
351	Канглы (— икскій), аулъ каз.	при рч. Кель-дюне (впадаетъ въ р. Кев-сала).	119	269	227	ног.	сун.	Мечетей 4.
352	Киринюмскій, аулъ каз.	при рч. Кель-дюне (впадаетъ въ р. Кев-сала).	139	350	345	ног.	сун.	Мечетей 3.
353	Дербетовское (Сладкія Копани), село каз. . .	на балкѣ Сладкія Копани, близъ лѣваго берега Калауса, на Циринюмскомъ трактѣ.	235	712	691	м.-р. в.-р.	прав.	Церковь 1.
354	Реусовъ, хут. каз. . . .	на р. Калаусъ.	7	18	15	м.-р.	прав.	
355	Блочковыхъ, хут. каз.	на р. Калаусъ.	13	42	35	м.-р.	прав.	
356	Здвиженское, селеніе.	на р. Калаусъ.	70	332	242	м.-р.	прав.	
357	Проснянскій, отселокъ каз.	при ручьяхъ Долгомъ и Проснянъ.	51	238	210	в.-р.	субб.	Молитвенный домъ 1.
358	Политова, хут. каз. . .	на балкѣ Политовой.	4	6	8	в.-р.	прав.	
359	Донская балка, село каз.	при ручьѣ Татарскомъ, въ урочищѣ Донская балка.	322	1273	1250	м.-р. в.-р.	прав.	Церковь 1. Училище 1.
360	Бурцова, хут. каз. . . .	на родникахъ въ Бурцовой балкѣ.	9	9	3	м.-р. в.-р.	прав.	
361	Пакидова, хут. каз. . .	на родникахъ въ Бурцовой балкѣ.	7	10	9	в.-р.	прав.	
362	Хмырова, хут. каз. . . .	на р. Члѣ.	5	15	13	м.-р.	прав.	
363	Молчанова, хут. каз. . .	на ручьѣ Татарскомъ, въ урочищѣ Донская балка.	6	9	10	в.-р.	прав.	
364	Ейскій, хут. каз.	при р. Калаусъ.	23	156	132	м.-р.	прав.	
365	Лычева, хут. каз.	на р. Калаусъ.	20	73	78	м.-р.	прав.	
366	Шведина, хут. каз. . . .	въ Швединой балкѣ.	120	415	419	м.-р.	прав.	
367	Петровское, село каз.	на р. Калаусъ, по балкѣ Кисличной.	466	1636	1610	м.-р.	прав.	Церковь 1, народное училище 1. Ярмарки: 23 апрѣля и 21 ноября. Квартира станцоваго пристава и судебного сѣдователя.

НОВОГРИГОРЬЕВСКИЙ УЕЗДЪ.

№	НАЗВАНИЕ НАСЕЛЕННЫХ МѢСТЪ.	ПОЛОЖЕНИЕ.	Число домовъ.	Число жителей.		Плотность жителей.	Вирсоповѣдѣніе жителей.	Церкви и молитвенныя зданія, учебныя и благотворительныя заведенія, почтовыя станціи; лѣкарни, базары, пристани; фабрики, заводы и т. п.
				М. П.	Ж. П.			
368	Старичкова, хут. каз.	на Калаусѣ, при дорогѣ изъ села Петровскаго, въ село Николаину балку.	2	5	6	м.-р.	прав.	
369	Красный-яръ, хут. каз.	на дорогѣ изъ села Петровскаго, въ с. Благодарное, по лѣвую сторону Калауса.	4	18	18	м.-р.	прав.	
370	Кугутскій-яръ, хут. каз.	на руч. Кугуты, лѣвомъ притоки Калауса.	11	43	46	м.-р.	прав.	
371	Николина балка, село каз.	на ручьи въ Николаинской балкѣ, близъ Калауса.	158	669	599	м.-р. в.-р.	{ прав.	Церковь 1.
372	Фоменки, хут. каз. . .	при Калаусѣ.	13	32	47	м.-р.	прав.	
373	Шумаева, хут. каз. .	въ урочищѣ того-же названія, близъ Калауса.	9	20	18	в.-р.	прав.	
374	Совѣтова, хут. каз. .	близъ Калауса.	10	28	21	в.-р.	прав.	
375	Ягуръ Малый (Айгуръ), село каз.	на верховьяхъ рч. М. Айгуръ (Ягуръ), праваго притока Калауса.	191	753	678	в.-р. м.-р.	{ прав.	Церковь 1.
376	Судавцева, усадьба каз.	по дорогѣ изъ села М. Ягуръ въ Турменскую ставку.	1	1	1	в.-р.	прав.	
377	Камбулатъ (Большіа Айгуръ), село каз. .	на верховьяхъ рч. Ягуръ.	229	976	937	м.-р.	прав.	Церковь 1.
378	Шалайкина, усадьба каз.	при рч. Айгурѣ (Малые Ягуръ).	1	1	—	м.-р.	прав.	
379	Кравченко, усадьба каз.	при р. Б. Ягуръ по дорогѣ изъ села М. Ягуръ въ село Камбулатъ.	1	2	3	м.-р.	прав.	
380	Казгулатъ, село каз. (Быз—)	въ балкѣ Казгулатъ, влѣво отъ рч. Айгуръ (Ягуръ).	228	992	884	м.-р.	прав.	Церковь 1.
381	Овощи, село каз. . .	на ручьи Аучѣ, правомъ притоки рч. Айгуръ.	299	968	885	м.-р.	прав.	Молитвенный домъ 1.
382	Бѣликовъ, хут. каз. .	на р. Калаусѣ.	6	11	9	м.-р.	прав.	

Новогригорьевский уездъ.

№	НАЗВАНИЕ НАСЕЛЕННЫХ МѢСТЪ.	ПОЛОЖЕНЕ.	Число дворовъ.	Число жилищей.		Плотность жителей.	Вероятное количество жителей.	Церкви и молитвенныя здания, учебныя и благотворительныя заведенія, почтовыя станціи, ярмарки, базары, пристани, сабръяки, заводы и т. п.
				м. п.	ж. п.			
383	Лиманъ (Курман-бай), отселокъ каз.	въ урочищѣ Лиманъ, вправо отъ Балауса.	108	342	256	ног.	сун.	Мечетей 2.
384	Вознесенское, село каз. (основано въ 1873 г.). На притокахъ р. Сары-камышъ (Маначъ).	въ урочищѣ Хан-Хулта, на правомъ притока Балауса.	40	215	208	м.-р.	прав.	
385	Дивное (Гардичи), село каз.	на балкѣ Гардичи, на Царицынскомъ трактѣ.	340	1178	1055	м.-р.	прав.	Церковь 1. Ярмарки: 9-го марта и 22 октября. Базаръ еженедѣльный.
386	Маки, хут. каз.	въ урочищѣ Маки, близъ Меныча.	14	43	36	м.-р.	прав.	
387	Соляное-озеро, хут. каз.	при Соляномъ озерѣ.	10	42	42	м.-р.	прав.	
388	Костыныхъ, хут. каз.	при Соляномъ озерѣ.	8	14	13	в.-р.	прав.	
389	Рогули (Раг—), село каз.	при устьѣ рч. Кучурла въ р. Ургуда (по картѣ: при устьѣ рч. Сакудуа въ рч. Джухты).	480	1779	1728	м.-р. л.-р.	прав.	Церковь 1.
390	Темирова, усадьба каз.	на рч. Джухта.	1	3	3	м.-р.	прав.	
391	Митрофановское, село каз. (основано въ 1872 г.). По притокамъ р. Куми. а) По Мокрой Буйволѣ.	на соединенныхъ балкахъ Хан-Хулты и Соку-гузанъ (по картѣ: на маломъ лѣвомъ притока рч. Джухты).	62	283	285	м.-р.	прав.	
392	Высоцкое, село каз.	на верховьяхъ р. Буйволы.	461	1823	1691	в.-р. м.-р.	прав. субб.	Церковь 1, училище 1. Ярмарки 6-го января.
393	Волосовцова, хут. каз.	въ урочищѣ Амировскъ.	1	3	2	м.-р.	прав.	
394	Орѣховское, село каз.	при устьѣ ручья Орѣховки и Каяловки въ р. Буйволѣ.	291	1040	997	в.-р.	прав.	Церковь 1, училище 1.

НОВОГРИГОРЬЕВСКИЙ УЪЗДЪ.

№	НАЗВАНІЕ НАСЕЛЕННЫХ МЪСТЪ.	ПОЛОЖЕНІЕ.	Число дворовъ.	Число жителей.		Народность жителей.	Въроисповѣдніе жителей.	Церкви и молитвенныя зданія, учебныя и благотворительныя заведенія, почтовыя станціи: ярмарки, базары, пристани; фабрики, заводы и т. п.
				М. П.	Ж. П.			
395	Зайкина, усадьба каз.	на рч. Казинкѣ, отъ с. Орѣховскаго на ю.-в.	1	2	2	в.-р.	прав.	
396	Поцѣлова, усадьба каз.	при рч. Казинкѣ, отъ с. Орѣховскаго на востокъ.	2	2	4	н.-р.	прав.	
397	Стативкина, усадьба каз.	при рч. Казинкѣ, на востокъ отъ с. Орѣховскаго.	2	4	3	в.-р.	прав.	
398	Колесникова, хут. каз.	при рч. Казинкѣ.	1	5	4	в.-р.	прав.	
399	Зеловьева, усадьба каз.	при р. Буйволѣ, на востокъ отъ с. Орѣховскаго.	1	5	4	н.-р.	прав.	
400	Болгова, хут. каз. . .	на р. Буйволѣ.	2	3	7	в.-р.	прав.	
401	Катеневы, хут. каз. . .	на р. Буйволѣ, на в. отъ села Медвѣдскаго.	20	22	28	в.-р.	прав.	
402	Медвѣдское, село каз.	при устьѣ рч. Медвѣдки въ Буйволу, на просѣлочной дорогѣ изъ с. Новогригорьевскаго въ с. Безопасное.	540	1945	1898	в.-р. н.-р.	} прав.	Церковь 1, народное училище 1. Ярмарка: 25 марта и 15 августа. Базаръ еженедѣльный.
403	Попова, хут. каз. . .	въ близкѣ Долгой.	4	4	7	в.-р.	прав.	
404	Харичкина, хут. каз.	въ близкѣ Долгой, близъ рч. Буйволы.	10	28	28	в.-р.	прав.	
405	Абухова (Абухова), хут. каз.	при ручьѣ Черкесскомъ, близъ Буйволы.	5	6	3	в.-р.	прав.	
406	Шимкино, село каз. . .	при р. Буйволѣ.	150	515	540	в.-р. н.-р.	} прав.	Церковь 1,
407	Измайлова, усадьба каз.	при ручьѣ Журавкѣ (Грязнушкѣ), на югъ отъ с. Шимкина.	1	3	2	н.-р.	прав.	
408	Темярова, усадьба каз.	при ручьѣ Журавкѣ (Грязномъ).	1	1	1	в.-р.	прав.	
409	Кожгаревы, хут. каз.	при ручьѣ Журавкѣ.	3	3	3	в.-р.	прав.	
410	Мезенцова, хут. каз. . .	при ручьѣ Грязномъ.	19	19	19	в.-р.	прав.	
411	Елисаветинское (Грязнушка), село каз.	при рч. Грязнушкѣ.	305	902	1125	в.-р.	прав.	Церкви 1, училище 1.

НОВОГРИГОРЬЕВСКИЙ УЪЗДЪ.

№	НАЗВАНИЕ НАСЕЛЕННЫХ МЪСТЪ.	ПОЛОЖЕНИЕ.	Число дворовъ.	Число жителей.		Полнота жителей.	Възрослое население.	Церкви и молитвенныя здания; учебныя и благотворительныя заведенія, почтовыя станціи; армяны, базары, пристани; фабрики, заводы и т. п.
				М. П.	Ж. П.			
412	Александровское, село каз.	при р. Буйволя.	616	1872	1639	в.-р.	прав.	Церковь 1, народное училище 1. Ярмарки 2. Квартира станового пристава.
413	Сухая - Вуйвола, село каз.	на р. Сухой Буйволя.	337	1136	1230	в.-р.	прав.	Церковь 1, училище 1. Ярмарки 1.
414	Макаровы, хут. каз.	на ручьѣ Ключи.	49	49	49	в.-р.	прав.	
415	Алтуховы, хут. каз.	на ручьѣ Ключи.	8	8	8	в.-р.	прав.	
416	Бритского, хут. каз.	на ручьѣ Гремучемъ.	11	11	11	в.-р.	прав.	
417	Бовязина, усадьба каз.	на р. Буйволя, на в. отъ села Благодарнаго.	2	4	1	в.-р.	прав.	
418	Сумскихъ, усадьба каз.	на р. Буйволя, на в. отъ с. Благодарнаго.	1	2	5	м.-р.	прав.	
419	Рыльцова, усадьба каз.	на р. Буйволя, на западъ отъ с. Благодарнаго.	1	3	4	в.-р.	прав.	
420	Благодарное, село каз.	на р. Буйволя, на проселочной дорогѣ изъ с. Винодальнаго въ с. Новогригорьевское (Федоровку).	810	3137	2894	в.-р. м.-р.	прав.	Церквей 2, народное училище 1. Ярмарки: въ день Троицы и 6-го декабря. Базаръ еженедельный. Камера мирового судьи.
421	Медвѣдева, хут. каз.	въ Казачьей балтѣ, на с.-в. отъ села Благодарнаго.	1	1	1	в.-р.	прав.	
422	Нечаева, хут. каз.	въ Казачьей балтѣ, на с.-в. отъ с. Благодарнаго.	1	1	1	в.-р.	прав.	
423	Киргинцева, хут. каз.	въ Казачьей балтѣ, на с.-в. отъ с. Благодарнаго.	1	1	1	в.-р.	прав.	
424	Будешова, хут. каз.	въ Казачьей балтѣ, на с.-в. отъ с. Благодарнаго.	1	1	1	в.-р.	прав.	
425	Березуднаго, хут. каз.	въ такъ-называемой «Первой падинѣ», на с.-в. отъ села Благодарнаго.	1	1	1	м.-р.	прав.	
426	Горбунова, хут. каз.	на р. Буйволя, на востокъ отъ села Благодарнаго.	1	3	4	в.-р.	прав.	

НОВОГРИГОРЬЕВСКИЙ УЪЗДЪ.

№	НАЗВАНИЕ НАСЕЛЕННЫХЪ МЪСТЪ.	ПОЛОЖЕНИЕ.	Число домовъ.	Число жителей.		Народность жителей.	Варошное население жителей.	Церкви и молитвенныя здания, учебныя и благотворительныя заведенія, почтовые станціи; ярмарки, базары, пристани; фабрики, заводы и т. п.
				М. П.	Ж. П.			
427	Нѣжова, усадьба каз. . .	на р. Буйволѣ, на востокъ отъ с. Благодарнаго.	1	2	2	в.-р.	прав.	
428	Бурлацкое, село каз. . .	на р. Мокрой Буйволѣ.	204	810	770	м.-р.	прав.	Церковь 1.
429	Цывы, усадьба каз. . .	на р. Мокрой Буйволѣ, отъ с. Бурлацкаго на востокъ.	1	4	5	в.-р.	прав.	
430	Нарвы, усадьба каз. . .	на р. Мокрой Буйволѣ.	1	1	1	м.-р.	прав.	
431	Спасское, село каз. . .	на р. Мокрой Буйволѣ.	220	1003	1027	м.-р.	прав.	Церковь 1.
432	Ивановыхъ, усадьба каз.	на р. Мокрой Буйволѣ.	2	10	17	в.-р.	прав.	
433	Сотниково (— видное), село каз.	на р. Мокрой Буйволѣ.	426	1293	1247	м.-р.	прав.	Церковь 1, училище 1.
434	Саурскикова, усадьба каз.	на р. Мокрой Буйволѣ.	1	3	5	м.-р.	прав.	
435	Аверьянова, хут. каз.	на р. Мокрой Буйволѣ.	1	4	6	м.-р.	прав.	
436	Казакова, поля. влд. .	на р. Мокрой Буйволѣ.	1	4	1	в.-р.	прав.	
437	Алешкины, хутора каз.	на Мокрой Буйволѣ.	4	4	4	в.-р.	прав.	
438	Большие, хутора каз. .	при Буйволинскомъ озерѣ.	4	6	7	в.-р.	прав.	
439	Журавлевы, хутора каз.	при Буйволинскомъ озерѣ.	9	10	9	в.-р.	прав.	
440	Ежовы, хутора каз. . .	при Буйволинскомъ озерѣ.	2	4	2	в.-р.	прав.	
441	Брянцова, хут. каз. . .	при Буйволинскомъ озерѣ.	1	2	1	в.-р.	прав.	
442	Дохловы, хутора каз.	при Буйволинскомъ озерѣ.	3	5	3	в.-р.	прав.	
443	Лагушицы, хутора каз.	при Буйволинскомъ озерѣ.	20	25	21	в.-р.	прав.	
	<i>б) по р. Кумь.</i>							
444	Масловъ-хутъ (Привольное), слобода влд. . .	при р. Кумь.	92	497	545	м.-р.	прав.	Церковь 1. Водная мельница о 23-хъ поставахъ.

НОВОГРИГОРЬЕВСКИЙ УЪЗДЪ.

№	НАЗВАНИЕ НАСЕЛЕННЫХЪ МЪСТЪ.	ПОЛОЖЕНІЕ.	Число дворовъ.	Число жи-телей.		Нородность жи-телей.	Въроисповѣданіе жителей.	Церкви и молитвенныя зданія, учебныя и благотвори-тельные заведенія, почтовыя станціи; армарки, бавары, пристани; сабракки, заводы и т. п.
				М. П.	Ж. П.			
445	Скотной, хут. влд. . .	при канавѣ изъ р. Кумы.	2	12	12	м.-р.	прав.	
446	Башкирева, усадьба влд.	на р. Кумѣ.	1	5	5	в.-р.	прав.	
447	Райченкова, усадьба влд.	на р. Кумѣ.	2	11	14	м.-р.	прав.	
448	Орловскаго, усадьба каз.	на р. Кумѣ.	1	2	2	м.-р.	прав.	
449	Марьино, полк. влд. .	близъ рѣки Кумы.	1	10	5	м.-р.	прав.	
450	Шевченко, хут. влд. .	на р. Томузловкѣ.	9	13	17	м.-р.	прав.	
451	Заньчойки, хут. влд. .	на проселочной дорогѣ изъ села Томузловки въ слободу Маслово-вуть.	4	9	7	м.-р.	прав.	
452	Александровскій, поля. влд.	при Томузловкѣ, на проселочной дорогѣ изъ села Томузловки въ слободу Маслово-вуть.	1	6	6	м.-р.	прав.	
453	Архангельское (Цыгановка), село каз. . .	на р. Кумѣ, при почтовой дорогѣ изъ города Георгиевска въ село Прасковою.	741	1726	1935	в.-р. м.-р.	прав.	Церковь 1, народное училище 1. Базаръ еженедѣльно. Почтовая станція.
454	Горькобалковскіе, хутора каз.	при ручьѣ въ Горькой балкѣ.	72	89	94	в.-р.	прав.	
455	Валькова, хут. каз. .	на ручьѣ въ Горькой балкѣ.	3	13	12	в.-р.	прав.	
456	Полякова, хут. каз. .	на р. Кумѣ.	5	11	8	в.-р.	прав.	
457	Орловскій, отселокъ каз.	на р. Кумѣ.	249	610	481	в.-р. м.-р.	прав.	Молитвенный домъ 1.
458	Дворянинова, хут. каз.	на ерикѣ р. Кумы.	15	22	20	в.-р.	прав.	
459	Княгинина, усадьба каз.	на ерикѣ р. Буми.	2	5	3	в.-р.	прав.	
460	Баверина, усадьба каз.	на ерикѣ р. Кумы.	2	4	4	в.-р.	прав.	
461	Ломова, усадьба каз. .	на р. Кумѣ.	1	2	2	в.-р.	прав.	
462	Валькова, усадьба каз.	на р. Кумѣ.	2	4	4	в.-р.	прав.	
463	Валькова, усадьба 2-я, каз.	на р. Кумѣ.	3	5	6	в.-р.	прав.	

НОВОГРИГОРЬЕВСКИЙ УЕЗДЪ.

№	НАЗВАНИЕ НАСЕЛЕННЫХ МѢСТЪ.	ПОЛОЖЕНІЕ.	Число дворовъ.	Число жи-телей.		Народность интел-лек.	Въроисповѣданіе жителей.	Церкви и молитвенныя здания, учебныя и благотвори-тельные заведенія, почтовыя станціи; ярмар-ки, базары, пристани; сабрияки, заводы и т. п.
				М. П.	Ж. П.			
464	Княгинина, хут. наз. .	въ Кудрявой бал-кѣ (Кизлярскій логъ).	19	52	46	в.-р.	прав.	
465	Латышева, хут. наз. . .	въ урочищѣ Лам-кѣ.	7	12	10	в.-р.	прав.	
466	Воробьева, хут. наз. .	на проселочной дорогѣ изъ села Прасковей въ Ачи-гулавскую станцу.	10	21	24	в.-р.	прав.	
467	Прасковей, село наз. .	на р. Кумь, про-тяжъ заштатнаго города <i>св. Креста</i> (Карабагы).	1115	4125	3889	в.-р. м.-р.	прав.	Церквей 2, училище двухъ-классное 1. Со-ляный казенный мага-зинъ. Уездное полицей-ское управленіе. Квар-тира становаго приста-ва. Почтовое отдѣленіе. Ярмарки: на 2-й недѣли послѣ Пасхи и 2 сен-тября.
468	Бурлевыхъ, усадьба наз.	на р. Кумь.	2	5	6	в.-р.	прав.	
469	Бурлевы, хут. наз. . .	на рѣкѣ р. Ку-мы.	16	20	16	в.-р.	прав.	
470	Покойное, село наз. . .	на р. Кумь.	582	1594	1516	в.-р. м.-р.	прав.	Церковь 1, народное училище 1. Ежевѣдѣль-но базаръ.
471	Скаржинка, отселокъ влд.	на р. Кумь.	5	18	22	м.-р.	прав.	Церковь 1.
472	Бургон-Маджары, сло-бода влд. (Относительно названія — см. ст. І. В. Бен-ковскаго въ № 13 <i>Стар. Вѣд.</i> за 1875 г.).	на р. Кумь.	105	264	262	м.-р.	прав.	Церковь 1.
473	Качкирный (Юч —), отселокъ влд.	на р. Кумь.	10	23	27	м.-р.	прав.	
474	Сущкова, усадьба наз.	на р. Кумь.	2	3	5	в.-р.	прав.	
475	Набережнаго, усадьба наз.	при р. Кумь.	1	1	1	в.-р.	прав.	
476	Костяна, усадьба наз. .	при р. Кумь.	—	2	1	в.-р.	прав.	
477	Анохина, усадьба наз.	при р. Кумь.	1	1	1	в.-р.	прав.	
478	Критскаго, хут. наз. .	при р. Кумь.	9	9	10	м.-р.	прав.	
479	Четверикова, хут. наз.	при копаяхъ, въ балкѣ Курунтай, на с. отъ села Дъвоумскаго.	14	16	23	м.-р.	прав.	

НОВОГРИГОРЬЕВСКИЙ УЪЗДЪ.

№	НАЗВАНІЕ НАСЕЛЕННЫХЪ МѢСТЪ.	ПОЛОЖЕНІЕ.	Число дворовъ.	Число жителей.		Народность жителей.	Вѣроисповѣданіе жителей.	Церкви и молитвенныя зданія, учебныя и благотворительныя заведенія, почтовая станція, ярмарки, базары, пристани; фабрики, заводы и т. п.
				М. П.	Ж. П.			
480	Лѣвокумское (Громки), село киз.	при р. Кумѣ, на лѣвомъ ея берегу.	275	852	664	м.-р.	прав.	Церковь 1, училище 1.
481	Сивенкова, хут. каз. . .	на правомъ берегу Кумы.	5	7	8	м.-р.	прав.	
482	Правокумское, село каз.	направо отъ р. Кумы.	307	811	710	м.-р.	прав.	Церковь 1.
483	Владимирка, слобода каз.	на р. Кумѣ.	118	317	321	в.-р. м.-р.	} прав.	Церковь 1. Ярмарки: съ 9 по 24 февраля и съ 24 октября по 1 ноября. Камера мирового судьи. Квартира судейскаго съдѣвателя.
484	Урожайное (Терповка), село каз.	при р. Кумѣ.	422	1179	1031	в.-р.		
485	Давыдова, хут. каз. . .	при копаняхъ.	2	7	4	в.-р.	прав.	
486	Ерошенки, хут. каз. . .	при копаняхъ.	2	4	2	м.-р.	прав.	
487	Дохненки, хут. каз. . .	при копаняхъ.	4	7	5	м.-р.	прав.	
488	Бочетова, хут. каз. . .	при копаняхъ.	2	2	1	в.-р.	прав.	
489	Бурилова, хут. каз. . .	при копаняхъ.	3	4	3	в.-р.	прав.	
490	Ступака, хут. каз. . .	при копаняхъ.	4	6	7	м.-р.	прав.	
491	Перепелицкая, хут. каз.	при копаняхъ.	3	4	3	в.-р.	прав.	
492	Шевченки, хут. каз. . .	при копаняхъ.	10	23	18	м.-р.	прав.	
493	Битторенки, хут. каз.	при копаняхъ.	1	2	2	м.-р.	прав.	
494	Дубровина, хут. каз.	при копаняхъ.	3	5	3	м.-р.	прав.	
495	Скребица, хут. каз. . .	при копаняхъ.	9	16	12	м.-р.	прав.	
496	Островскаго, хут. каз.	при копаняхъ.	11	19	16	м.-р.	прав.	
497	Бѣднкова, хут. каз. . .	при копаняхъ.	1	3	1	в.-р.	прав.	
498	Величавое (Солдатское), сел. каз.	при канавѣ изъ р. Кумы.	235	594	603	м.-р.	прав.	Церковь 1.
499	Свиридова, усадьба каз	при канавѣ изъ р. Кумы.	1	1	1	м.-р.	прав.	
500	Заворотинскаго, хут.	на проселочной дорогѣ изъ Астрахани въ Моздокъ.	31	74	83	м.-р.	прав.	

Новогригорьевскій уездъ.

№	НАЗВАНІЕ НАСЕЛЕННЫХЪ МѢСТЪ.	ПОЛОЖЕНІЕ.	Число дворовъ.	Число жителей.		Полъ.	Въроисповѣданіе жителей.	Церкви и молитвенныя зданія, учебныя и благотворительныя заведенія; почтовые станціи; ярмарки, базары, пристани; фабрики, заводы и т. п.
				М. П.	Ж. П.			
501	Кистинское, село наз. бывшее Чограй, переселенное въ 1875 г. . .	на р. Кисте-Джалга.	80	318	329	м.-р.	прав.	
502	Преображенское, село наз. поселено въ 1875 г.	на р. Томузловкѣ.	11	36	29	м.-р.	прав.	
503	Бѣевское, село наз., основано въ 1876 г. . . .	на р. Томузловкѣ.	108	216	156	в.-р.	прав.	
504	Армигирское, село наз. основано въ 1876 г. . .	на р. Томузловкѣ.	202					

*) Число дворовъ и жителей двухъ послѣднихъ селеній показано по свѣдѣніямъ, полученнымъ въ декабрь 1877 года.

Подъ словомъ *усадаба* въ Ставропольской губерніи разумится—водяная мельница и при ней домъ—значить, исключительно промышленное заведеніе, между тѣмъ, какъ *хутора*—полное сельско-хозяйственное.

МЕДВЪЖЕНСКИЙ УЪЗДЪ

СТАВРОПОЛЬСКОЙ ГУБЕРНИИ.

№	НАЗВАНИЕ НАСЕЛЕННЫХЪ МЪСТЪ.	ПОЛОЖЕНИЕ.	Число дворовъ.	Число жителей.		Народность жителей.	Възрословидные жители.	Церкви и молитвенныя здания, учебныя и благотворительныя заведенія, почтовые станціи; ярмарки, базары, пристани, фабрики, заводы и т. п.
				М. П.	Ж. П.			
	Бассейнъ Азовскаго моря. Система р. Ен.							
505	Горькобалковское, село каз.	при рч. Горькомъ Камышеваткѣ, притока р. Ен.	232	934	867	м.-р.	прав.	Церковь 1.
	Система Западнаго Маныча. По р. Среднему Егорлыкку и притокамъ его.							
506	— Егорлыкское, Средне-(Лежанка, Воючее), село каз.	при р. Среднемъ Егорлыккѣ и Грязнушкѣ, на почтовомъ тракѣ изъ Ставрополя въ Ростовъ-на-Дону.	689	2922	2523	в.-р. м.-р.	прав.	Церковь 1, народное училище 1, почт. отделение и телеграф. станція. Ярмарка на Шахалной недѣлѣ и базаръ.
507	Лананскій (оо — село), отселока каз.	при р. Среднемъ Егорлыккѣ.	308	780	718	в.-р.	прав.	Церковь 1, училище 1.
508	Богородицкое (Безъименка), село каз.	на верхоньяхъ ручья Безъименнаго.	436	1732	1637	м.-р.	прав.	Церковь 1, училище 1.
509	Мухинъ, хут. каз.	при ручьѣ Безъименномъ.	10	36	34	в.-р.	прав.	
510	Брывки (Бривкинъ), поселки 1, 2, 3, 4, 5 и 6, влд.	по Безъименному ручью.	6	22	30	м.-р.	прав.	
511	Закотянскаго-Прятегскаго, поселки 1, 2, 3, 4, влд.	при ручьѣ Безъименномъ.	4	13	17	м.-р.	прав.	
512	Масловскаго, псла. 1-й, влд.	при ручьѣ Безъименномъ.	1	10	6	в.-р.	прав.	

МЕДВЪЖЕНСКІЙ УЪЗДЪ.

№	НАЗВАНІЕ НАСЕЛЕННЫХЪ МЪСТЪ.	ПОЛОЖЕНІЕ.	Число дворовъ.	Число жителей.		Народность жителей.	Въроисповѣданіе жителей.	Церкви и молитвенныя здания; учебныя и благотворительныя заведенія, почтовыя станціи; ярмарки, базары, пристани; фабрики, заводы и т. п.
				М. П.	Ж. П.			
513	Масловскаго, поля. 2-й, влд.	при ручьѣ Безымянномъ.	1	3	1	м.-р.	прав.	
514	Сысоева Алексѣя, поля. влд.	при Среднемъ Егорынкъ.	1	5	2	в.-р.	прав.	
515	Кожухова, поля. влд.	при Среднемъ Егорынкъ.	1	30	10	в.-р.	прав.	
516	Сысоева Ивана, поля. влд.	при Среднемъ Егорынкъ.	1	31	1	в.-р.	прав.	
517	Челомбѣва, поля. влд.	при Среднемъ Егорынкъ.	1	1	1	в.-р.	прав.	
518	Александровская (Сысоевка), дер. влд.	при Среднемъ Егорынкъ.	60	200	190	м.-р.	прав.	
519	Крученая-балка (Крученое), отселокъ каз.	при Среднемъ Егорынкъ.	220	783	789	в.-р.	прав.	Церковь 1.
520	Бислицынъ, хут. каз.	при ручьѣ Кабардъ.	1	3	2	в.-р.	прав.	
521	Куленки (Куленьковой), усадьба каз.	на Среднемъ Егорынкъ.	1	10	7	м.-р.	прав.	
522	Диденко, хут. каз.	на Среднемъ Егорынкъ.	3	11	9	м.-р.	прав.	
523	Шабалева, хут. каз.	на Среднемъ Егорынкъ.	6	25	14	м.-р.	прав.	
524	Воронцовское, село каз.	на Среднемъ Егорынкъ.	466	2124	2050	м.-р.	прав.	Церковь 1, народное училище 1, хлѣбныхъ общественныхъ магазиновъ 2.
525	Шаблевскій, отселокъ каз.	на Среднемъ Егорынкъ.	64	209	170	м.-р.	прав.	
526	Екатеринское (—новское, Медынка), село каз.	на Среднемъ Егорынкъ.	317	963	955	м.-р.	прав.	Церковь 1.
По р. Б. Егорынку.								
527	Ново-Дмитровское, село каз.	на р. Б. Егорынкъ, на проселочной дорогѣ изъ с. Безопаснаго въ Калмыцкую ставку.	875	2882	2902	м.-р. в.-р.	прав.	Церковь 1. Ярмарка 7 дневная, съ 23 апрѣля.
528	Зеночкин, хут. каз.	при устьѣ р. Сред. Егорынка.	1	6	4	м.-р.	прав.	

МЕДВѢЖЕНСКІЙ УѢЗДЪ.

№	НАЗВАНІЕ НАСЕЛЕННЫХЪ МѢСТЪ.	ПОЛОЖЕНІЕ.	Число дворовъ.	Число жителей.		Народность жителей.	Въроисповѣдніе жителей.	Церкви и молитвенныя зданія, учебныя и благотворительныя заведенія, почтовые станции, ярмарки, базары, пристани; фабрики, заводы и т. п.
				М. П.	Ж. П.			
529	Нефедова, усадьба каз.	при Б. Егорлыка.	1	7	10	в.-р.	прав.	
530	Преградное, село каз.	при Б. Егорлыка, на почтовомъ трактѣ изъ Ставрополя въ Ростовъ-на-Дону.	811	2488	2467	в.-р. м.-р.	прав.	Церковь 1, училище 1. Почтовая станція.
531	Порѣчнаго, усадьба каз.	на Б. Егорлыка.	1	1	1	в.-р.	прав.	
532	Медвѣжье (Медвѣжнское), село каз.	при Б. Егорлыка, на почт. трактѣ изъ г. Ставрополя въ г. Ростовъ-на-Дону.	754	2665	2499	в.-р.	прав. и раскольники.	Церковь 1, раскольничья молельня шевцовскаго толка 1, народное училище 1. Ярмарки 2: марта 25 и сентября 20. Ежедневно базаръ. Лѣчебница для крестьянъ. Соляной магазинъ. Квартиры: становаго пристава, помощника аяцкаго надзирателя и соляного пристава. Уѣздное полицейское управленіе.
533	Лядовская-балка, село каз.	на ручьѣ Лядовская балка.	870	3217	2966	в.-р.	прав. и раск.	Церковь 1, народное училище 1. Ярмарка 8 сентября.
534	Ново - Михайловское (Тамбовка), село каз.	при ручьѣ Горько-Балковскомъ.	329	1011	996	в.-р.	прав.	Церковь 1, училище 1.
535	Медвѣженская, почтовая станція.	близъ Б. Егорлыка, на почтовомъ трактѣ изъ Ставрополя въ Ростовъ-на-Дону.	2	23	6	в.-р.	прав.	
536	Абрамова, хут. каз.	на Б. Егорлыка.	23	66	63	в.-р.	прав.	
537	Чаплыгинъ, хут. каз.	на Б. Егорлыка, при почтовой дорогѣ.	13	30	28	в.-р.	прав.	
538	Лунина (Пенневъ), усадьба каз.	при Б. Егорлыка.	1	1	1	в.-р.	прав.	
539	Вогомолова (Дедѣшкинъ), пос. влд.	при Б. Егорлыка, на почт. трактѣ.	13	49	50	в.-р.	прав.	
540	Пашкова, хут. каз.	при Малой Голкѣ, правомъ притоцѣ Б. Егорлыка.	1	3	2	в.-р.	прав.	
541	Садомцова Александръ, пос. влд.	близъ рч. Каламы, (лѣвый притокъ Б. Егорлыка).	1	5	6	в.-р.	прав.	

МЕДВЪЖЕНСКИЙ УЪЗДЪ.

№	НАЗВАНИЕ НАСЕЛЕННЫХЪ МѢСТЪ.	ПОЛОЖЕНІЕ.	Число дворовъ.	Число жителей.		Полнота жителей.	Въроисповѣданіе жителей.	Церкви и молитвенныя зданія, учебныя и благотворительныя заведенія, почтовые станціи; ярмарки, базары, пристани; сабрияи, заводы и т. п.
				М. П.	Ж. П.			
542	Николаевка (Васильевскій) Садомцевыхъ, псал. влд.	на рч. Каламы.	2	42	21	в.-р.	прав.	Заводы: винокуренный Васильевскій 1, пивоваренный 1, кирпичный 1.
543	Приютинна, псал. влд.	при рч. Каламы.	1	8	4	в.-р.	прав.	
544	Привольное, село каз.	при Б. Егорлыкѣ, на почт. тракѣ изъ Ставрополя въ Ростовъ-на-Дону.	373	1061	1065	м.-р.	прав.	Церковь 1.
545	Лѣтницкое, село каз.	при Б. Егорлыкѣ, на почтовомъ тракѣ изъ Ставрополя въ Ростовъ-на-Дону.	563	2020	2016	в.-р.	прав.	Церковь 1, училище 1, почтовая станція, провіантскій магазинъ.
546	Сазонова, хут. каз.	на р. Больш. Го (Гокъ).	1	2	—	в.-р.	прав.	
547	Горхова, хут. каз.	на р. Большомъ Го (Гокъ).	1	8	12	в.-р.	прав.	
548	Есауловскій, псал. влд.	въ уроч. Больш. Го.	1	8	2	в.-р.	прав.	
549	Кузешовскій (Кулишевскій), отселокъ каз.	при ручьѣ Горькомъ.	229	525	540	в.-р.	прав.	Церковь 1.
550	Новоавловское (Буряи балка), село каз.	при рч. Меклетѣ (Меклетъ) — лѣвомъ притоцѣ Б. Егорыка — и при рч. Бурой, притоцѣ Меклеты.	460	1913	1851	в.-р.	прав.	Церковь 1; ярмарки: 30 января и 29 июня.
551	Христенки, усадьба каз.	при слияніи рч. Бурой съ Меклетой.	1	12	8	в.-р.	прав.	
552	Лужьанова, усадьба каз.	при рч. Меклетѣ.	1	12	8	в.-р.	прав.	
553	Бѣлоглина, село каз.	при рч. Разсыпной.	1363	6171	5036	в.-р.	прав.	Церквей 2, часовня 1, народное училище 1, кожевенныхъ заводовъ 4; квартира становаго пристава и судебного слѣдователя. Ярмарки: 4 апрѣля, 17 мая и 8 сентября.
554	Мануйлова, усадьба каз.	при рч. Разсыпной.	3	22	12	в.-р.	прав.	
555	Песчаноконское, село каз.	при ручьѣ Песчаномъ, на почтовомъ тракѣ изъ Ставрополя въ Ростовъ-на-Дону.	739	2659	2633	в.-р.	прав.	Церковь 1, училище 1. Почтовая станція. Ярмарки: 17 марта и 1 октября.

МЕДВЪЖЕНСКІЙ УѢЗДЪ.

№	НАЗВАНІЕ НАСЕЛЕННЫХЪ МѢСТЪ.	ПОЛОЖЕНІЕ.	Число дворовъ.	Число жителей.		Полнота жител.	Въроисполненіе жителей.	Церкви и молитвенныя зданія, учебныя и благотворительныя заведенія, почтовыя станціи; ярмарки, базары, пристани; фабрики, заводы и т. п.
				М. П.	Ж. П.			
556	Шевелева, усадьба каз.	на рч. Разсыпной.	2	8	8	в. р.	прав.	
557	Разсыпной, отседокъ каз.	на рч. Разсыпной, на почтов. тракѣ въ Ростовъ-на-Дону.	264	789	848	м. р. в. р.	прав.	Церковь 1.
558	Жуковское, село каз.	при Б. Егорлыкѣ.	421	1379	1453	м. р. в. р.	прав.	Церковь 1, училище 1.
559	Краснополяна, село каз.	на Б. Егорлыкѣ.	676	3278	3217	в. р. м. р.	прав.	Церковь 1, народное училище 1. Камера мирового судьи. Ярмарки: 9-го марта и 22-го октября.
560	Мацегаровъ, хут. каз.	на Б. Егорлыкѣ.	13	43	52	м. р.	прав.	
561	Ивановское, село каз.	на Б. Егорлыкѣ.	341	1160	992	м. р.	прав.	Церковь 1, народное училище 1.
562	Развилное, село каз.	на рч. Сандатъ, лѣвомъ притоцѣ Б. Егорлыка.	237	925	840	м. р. в. р.	прав. и расп.	Церковь 1.
563	Николаевское, село каз.	при рч. Сандатъ.	449	1358	1223	в. р. м. р.	прав.	Церковь 1. Ярмарка въ день св. Троицы.
564	Полянянское, село каз.	при рч. Сандатъ.	245	969	1026	в. р. м. р.	прав.	Церковь 1, народное училище 1. Ярмарка 8 ноября.
565	Ремонтирскій (Ларионовъ), хут. каз.	при рч. Сандатъ.	2	32	—	в. р.	прав.	
566	Сандата, село каз.	при устьѣ рч. Сандаты въ Б. Егорлыкѣ.	694	2666	2557	м. р.	прав.	Церковь 1, народное училище 1. Квартара станового пристава. Ярмарки: 30 января и 27 сентября.
567	Березовское, село каз.	при Б. Егорлыкѣ.	366	1261	1141	м. р.	прав.	Церковь 1.
568	Ново-Егорьевское, село каз.	при Б. Егорлыкѣ.	588	1822	1903	м. р.	прав.	Церковь 1, народное училище 1. Квартара станового пристава и судебного следователя. Ярмарки: 5 марта, 9 мая и 14 сентября.
569	Гриненки, хут. каз.	при Б. Егорлыкѣ.	2	18	8	м. р.	прав.	
570	Бараниковское, село каз.	при Б. Егорлыкѣ.	237	643	620	м. р.	прав.	Церковь 1.
571	Ново-Маянчское, село каз.	при Б. Егорлыкѣ.	215	574	563	м. р.	прав.	Церковь 1.
572	Тахтинскіе, хут. каз.	въ балкѣ Тахта, въ с.-в. отъ села Ново-Дмитріевскаго.	10	24	27	в. р.	прав.	

БОЛЬШЕ-ДЕРБЕТОВСКИЙ КАЛМЫЦКИЙ УЛУСЪ.

№	НАЗВАНИЕ НАСЕЛЕННЫХ МѢСТЪ.	ПОЛОЖЕНІЕ.	Число дворовъ.	Число жи-телей.		Народность калмы-ковъ.	Въроисповѣданіе калмыковъ.	Церкви и молитвенныя зданія, учебныя и благотворительныя заведенія, почтовые станціи; ярмарки, базары, пристани; фабрики, заводы и т. п.
				М.	П. Ж. П.			
	По р. Б. Егорынку и его притокамъ.							
573	Санджи-Польтеева (Бюдермисова рода), хотонъ	при р. Б. Го (по квартъ: Гокъ), на Ростово - Моздокской проселочной дорогѣ.	161	518	529	калм.	будд.	Хуруль (молитвенный домъ) 1; домъ 1.
574	Чоно - Хараманджіева (Багабурулова рода), хотонъ	при р. Б. Го, на Ростово - Моздокской проселочной дорогѣ.	178	546	420	калм.	будд.	Училище 1, домъ 1.
575	Джал-Ашалова (Кубетова рода), хотонъ	близъ р. Больш. Го (Гокъ).	48	180	120	калм.	будд.	
576	Дудачи, улусная стевка.	на р. Б. Егорынкѣ, въ уроч. Дудачи, противъ села Ивановскаго.	1	26	7	в.-р.	прав.	Мѣстопребываніе попечителя улуса, улусное управленіе. Ярмарка съ 1-го по 16-е апрѣля.
577	Убыши-Добрыкова (Абганерова рода), хотонъ	въ урочищѣ Байшента.	57	146	110	калм.	будд.	Хуруль каменный 1, деревянный 1, въ кибиткѣ 1; домъ деревянный 1, изъ сырцового кирпича 4.
578	Балджир - Джемджигонова (Абганерова рода), хотонъ	въ урочищѣ Байшента.	33	91	80	калм.	будд.	
579	Джал - Хараманджіева (Инигуктунова рода), хотонъ	при лиманѣ Цаган-нуръ.	82	352	282	калм.	будд.	Домовъ 9.
580	Поте-Догдунова (Инигуктунова рода), хотонъ	при лиманѣ Цаган-нуръ.	13	48	40	калм.	будд.	
581	Манхан - Эрендегова (Инигуктунова рода), хотонъ	при лиманѣ Цаган-нуръ.	33	111	96	калм.	будд.	

БОЛЬШЕ-ДЕРБЕТОВСКИЙ БАЛМЫЦКИЙ УЛУСЪ.

№	НАЗВАНИЕ НАСЕЛЕННЫХ МѢСТЪ.	ПОЛОЖЕНІЕ.	Число дворовъ.	Число жп-телей.		Народность жителей.	Въроиспользованіе жителей.	Церкви и молитвенныя здания, учебныя и благотворительныя заведенія, почтовыя станціи, ярмарки, базары, пристани, фабрики, заводы и т. п.
				М. П.	Ж. П.			
	Въ окрестностях озера Мал. Буркчунъ.							
582	Ледже-Багадыкова (Цоросова рода), хотонъ.	въ урочищѣ Иякюль.	96	285	260	калм.	будд.	Хуруль 1, домовъ 5.
583	Баче-Маштакова (Гарачиперова рода), хотонъ.	въ урочищѣ Икиноль.	21	67	53	калм.	будд.	
584	Чакчук - Харамандиёва (Шеретова рода), хотонъ.	въ урочищѣ Икиноль.	54	137	143	калм.	будд.	
	По малымъ притокамъ озера Мангычъ.							
585	Бадма-Намжинова (Багагуктунова рода), хотонъ.	на рч. Джалъ.	200	642	512	калм.	будд.	Хуруль деревянный 1, въ избыткѣ 1. Амбаръ для ссыпки хлѣба 1.
586	Санджиги-Санджинова (Гахангина рода), хотонъ.	въ близкѣ Хагинсала.	67	300	280	калм.	будд.	Хуруль 1.
587	Умке-Ташияновъ (Багагуктунова рода), хотонъ.	въ близкѣ Хагинсала (въ урочищѣ Бурно).	33	86	61	калм.	будд.	
588	Лашина-Опогинова Зайсанга (Икигуктунова рода), хотонъ.	въ урочищѣ Хагинсала.	110	385	346	калм.	будд.	Хуруль деревянный 1, въ избыткѣ 1, домовъ 16, амбаръ для ссыпки хлѣба 1.
589	Полуя-Чебекова (Будульджинерова рода), хотонъ.	въ урочищѣ Тегенуръ, близкѣ рч. Больш. Джалга.	54	164	145	калм.	будд.	
590	Бассан-Чебекова (Ходжиякина рода), хотонъ.	въ урочищѣ Гучуя - Гурбунъ, близкѣ рч. Больш. Джалга.	62	177	180	калм.	будд.	
591	Малъа - Санджинова (Икичусосова рода), хотонъ.	на рч. Яман-Джалга.	447	1380	1292	калм.	будд.	Хуруль деревянный 1, въ избыткѣ 1, домъ деревянный 1, изъ сырцового кирпича 1, амбаръ для ссыпки хлѣба 1.
592	Егитянская, дер. кзл. (обр. въ 1875 г.).	на «Балмыцкомъ» прогонѣ, близкѣ Мангыча.	—	—	—	—	—	

*) Въ гв. Кавказъ за 1877 г., № 23, откуда мы заимствуемъ свѣдѣніе о водвореніи на этомъ мѣстѣ жителей села Чограй (№ 501) и причисленъ изъ внутреннихъ губерсій Имперіи, мы находимъ, что отведено имъ 26,194 дес. земли. Число домовъ-же и жителей обозначено у насъ подл № 501.

ТУРМЕНСКОЕ (СТРУХМЯНСКОЕ) ПРИСТАВСТВО.

№	НАЗВАНИЕ НАСЕЛЕННЫХ МѢСТЪ.	ПОЛОЖЕНИЕ.	Число жителей.	Число жилищ-телей.		Народность жителей.	Вероисповѣданіе жителей.	Церкви и молитвенныя зданія, учебныя и благотворительныя заведенія; почтовыя станціи; ярмарки, базары, пристани, фабрики, заводы и т. п.
				М. П.	Ж. П.			
По р. Калаусу.								
593	Барханчукъ Малый (Казанскій), аулъ . . .	на балкѣ Барханчукъ, отъ лѣтней Турменской ствѣжки на з., къ Калаусу.	116	245	176	астр.-ханск. татары.	сунн.	Мечеть 1, баня 23.
594	Барханчукъ Большой, аулъ	на балкѣ Барханчукъ, отъ ствѣжки на в.-с.-з.	168	560	385	туркм.	сунн.	Мечеть 1.
595	Турменская (Струхмянская), лѣтняя ствѣжка.	на балкѣ Красныя копи, близъ притока Калауса.	3	13	6	в.-р.	прав.	Местопробываніе пристава. Народное училище. Ярмарки: 10 апрѣля и 1 августа. Базаръ еженедѣльно.
596	Маштак-кулакъ, аулъ.	въ балкѣ Маштак - кулакъ и Красныя воцави, въ окрестностяхъ р. Айгуръ.	198	415	325	туркм.	сунн.	Мечеть 1.
597	Чуръ, аулъ.	на балкѣ Чуръ, близъ р. Айгуръ.	145	220	139	туркм.	сунн.	Мечеть 1.
598	Шара-хулсунъ, аулъ. .	при р. Калаусъ, близъ устья.	375	908	673	туркм.	сунн.	
По притокамъ Сарыкампына.								
599	Куликовы-копани, аулъ.	на балкѣ Янкуй, отъ ствѣжки къ ю.-в., у верховья рч. Джухты.	57 *)	177	109	туркм.	сунн.	Мечеть 1.

*) 57 жителей, какъ показано на картѣ, кажется правдоподобнѣе, чѣмъ 123, какъ значится въ Сп. нас. жистъ Губ. Стат. Комитета.

ТУРМЕНСКОЕ (ТРУХМЯНСКОЕ) ПРИСТАВСТВО.

№	НАЗВАНИЕ НАСЕЛЕННЫХ МѢСТЪ.	ПОЛОЖЕНИЕ.	Число избытокъ.	Число жителей.		Народность жителей.	Вариментальное количество жителей.	Церкви и молитвенныя здания, учебныя и благотворительныя заведенія, почтовая станція, ярмарки, базары, пристани, фабрики, заводы и т. п.
				М. П.	Ж. П.			
600	Кучерли, аулъ . . . На зимнихъ кочевьяхъ турмень по низовьямъ р. Кумы.	въ базѣ Кучерли, въ 12-ти верстахъ на в. отъ лѣтней ставки.	140	386	252	кирг.	сунн.	Мечеть 1.
601	Озек-Суатъ, аулъ . .	на рѣкѣ Кумѣ, недалеко отъ селъ Величаваго (Солдатскаго) и Урожайнаго (Терновки).	229	999	548	турки кирг.	} сунн.	Мечеть 1.
602	Туркменская (Трухмянская), земля ставка.	на р. Кумѣ.	6	22	11	туркм.	сунн.	Училище 1, баня 1.

ПРИСТАВСТВО АЧИКУЛАК-ДЖЕМБУЛКОВСКИХЪ, ЕДИСАНСКИХЪ И ЕДИНКУЛЬСКИХЪ НАРОДОВЪ.

№	НАЗВАНИЕ НАСЕЛЕННЫХЪ МѢСТЪ.	ПОЛОЖЕНІЕ.	Число дворовъ.	Число жителей.		Народность жителей.	Въроисповѣдіе жителей.	Церкви и молитвенныя зданія, учебныя и благотворительныя заведенія, почтовыя станціи; ярмарки, базары, приставы; фабрики, заводы и т. п.
				М.	Ж. П.			
	Къ югу отъ р. Кумы, при селахъ Владиміровкѣ и Урожайномъ или Терновкѣ, по обѣимъ сторонамъ отъ проселочной дороги изъ сел. Прасковей въ г. Кизляръ.							
603	Ачикулакъ, ставка и поселенный при ней аулъ Шалащъ. . . .	на балкѣ Ачикулакъ, при Казарской дорогѣ.	24	49	53	в.-р. (груз. (армян. ттр.	прав. григ. сунн.	Мѣстопробываніе пристава. Народное училище 1, мечеть 1.
604	Колдовъ, аулъ. . . .	при балкѣ Ачикулакъ, отъ ставки на сѣверъ.	13	36	49	едис.	сунн.	Мечеть 1.
605	Кутлакай, аулъ. . . .	при балкѣ Ачикулакъ, отъ ставки на с.-в.	15	42	36	едис.	сунн.	Мечеть 1.
606	Шемей, аулъ. . . .	при балкѣ Ачикулакъ, отъ ставки на сѣверъ.	12	39	30	едис.	сунн.	Мечеть 1.
607	Юнусъ, аулъ. . . .	при балкѣ Ачикулакъ, отъ ставки на сѣверъ.	14	18	21	едис.	сунн.	Мечеть 1.
608	Бингизъ, аулъ. . . .	на дорогѣ отъ ставки Ачикулакъ въ сел. Владиміровку.	8	27	29	едис.	сунн.	Мечеть 1.

Приставство Ачигулак-Джембулукговскихъ, Едисанск. и Едишкульск. народовъ.

№	НАЗВАНИЕ НАСЕЛЕННЫХЪ МѢСТЪ.	ПОЛОЖЕНИЕ.	Число домовъ.	Число жителей.			Народности жителей.	Варисованіе жителей.	Церкви и молитвенныя зданія, учебныя и благотворительныя заведенія, почтовые станции; приармаи, базары, пристани; сабрии, заводы и т. п.
				М.	Ж.	И.			
609	Буркутъ, аулъ.	при воланяхъ Буркутъ, отъ ставки Ачигулакъ въ 17 верстахъ на с.-з.	6 дом. и 17 жиб.	55	42	едис.	сунн.	Мечеть 1.	
610	Мектебъ, аулъ.	при воланяхъ Мектебъ, отъ ставки Ачигулакъ въ 12 верстахъ на с.-з.	34 и 22 жиб.	57	53	едис.	сунн.	Мечеть 1.	
611	Шорокай, аулъ.	при воланяхъ Шорокай, отъ ставки въ 18-ти верстахъ на з., при Кизлярской дороге.	14	25	19	едис.	сунн.	Мечеть 1.	
612	Булунчакъ, аулъ.	въ урочищѣ Нурля-Кади-кую, отъ ставки въ 14-ти верстахъ на з.-с.-з., при дорогѣ изъ сел. Прасковей въ г. Кизляръ.	12	42	37	едис.	сунн.	Мечеть 1.	
613	Муташъ, аулъ.	въ урочищѣ Буркутъ-Коджалы, отъ ставки въ 14 верстахъ на з., при дорогѣ Кизлярской.	9	24	24	едис.	сунн.	Мечеть 1.	
614	Отей, аулъ.	въ уроч. Бианкую, отъ ставки въ 10 верстахъ на з., при дорогѣ изъ сел. Прасковей въ г. Кизляръ.	40 сак. 100 ж.	324	298	едис.	сунн.	Мечеть 1.	
615	Шемшей, аулъ.	въ уроч. Бианкую, отъ ставки верстахъ въ 15 на з.	12	39	30	едис.	сунн.	Мечеть 1.	
616	Сунинъ, аулъ.	въ уроч. Каратейбе, отъ ставки Ачигулакъ въ 15 верстахъ къ з.-ю.-з.	82 сак. 149 ж.	426	394	едис.	сунн.	Мечетей 3.	
617	Индрали, аулъ.	въ балѣ Ачигулакъ, отъ ставки въ 15 верстахъ на ю.-з.	18	36	30	едис.	сунн.		
618	Бидишъ, аулъ.	въ балѣ Салкулакъ, отъ ставки въ 14 верстахъ на з.-ю.-з.	4	7	12	едис.	сунн.	Мечеть 1.	

Приставство Ачикулак-Джембулуковскихъ, Едисанск. и Едишкульск. народоѡвъ.

№	НАЗВАНІЕ НАСЕЛЕННЫХЪ МѢСТЪ.	ПОЛОЖЕНІЕ.	Число дворовъ.	Число жителей.			Въресположеніе жителей.	Церкви и молитвенныя зданія, учебныя и благотворительныя заведенія, почтовыя станціи; ярмарки, базары, пристани; фабрики, заводы и т. п.
				М.	И.	Ж. П.		
619	Куандикъ, аулъ . . .	въ балкѣ Ачикулакъ, отъ ставки въ 15 верстахъ на з.-ю.-в.	15	34	34	едис.	сунн.	
620	Худай-Берди, аулъ . .	въ уроч. Тау-Кенген-кую, отъ ставки Ачикулакъ на ю.-ю.-з.	42	110	107	едис.	сунн.	Мечеть 1.
621	Бурманбай, аулъ . . .	въ уроч. Кыслы-Киме-тюбе, отъ ставки на югъ.	14	46	43	едис.	сунн.	
622	Бельякай, аулъ . . .	въ уроч. Нурункую, отъ ставки на югъ.	3	19	16	едис.	сунн.	
623	Какбасъ, аулъ	въ уроч. Какбаскую, отъ ставки на югъ.	50	141	107	едис.	сунн.	Мечеть 1.
624	Базанскій (Камыш-бурунъ), аулъ	на рѣкѣ Кумъ, противъ села Урожайнаго (Терновки).	96	228	216	астр.-хавск. татар.	сунн.	Мечеть 1.
625	Ильясевъ, аулъ	на р. Кумъ, отъ ставки Ачикулакъ на сѣверъ.	4	15	13	джембулук.	сунн.	Мечеть 1.
626	Махмуд-Мектебъ (Кошакбаевъ), аулъ . . .	на дорогѣ проселочной изъ села Прасовенъ въ г. Кызыляръ.	116	341	295	едишкульцъ.	сунн.	Мечеть 1.

ПРИСТАВСТВО КАРАНОГАЙСКАГО НАРОДА.

№	НАЗВАНІЕ НАСЕЛЕННЫХ МѢСТЪ.	ПОЛОЖЕНІЕ.	Число дворовъ.	Число жителей.		Народность жителей.	Вѣроисповѣданіе жителей.	Церкви и молитвенныя зданія, учебныя и благотворительныя заведенія; почтовые станціи; ярмарки, базары, приставы; фабрики, заводы и т. п.
				М. П.	Ж. П.			
627	Терекли, ставка. . .	въ урочищѣ Терекли, на дорогѣ изъ с. Прасковен въ г. Кизляръ.	4	28	17	в.-р. армян. каран.	прав. грис. сунн.	Мѣстопребываніе пристава. Мечеть 1. Лавка 1.
628	Терекли, аулъ. . . .	отъ ставки въ 3 верстахъ на сѣверъ.	4 сак. 10 киб.	53	35	каран.	сунн.	
629	Майнапа, аулъ. . . .	отъ ставки въ 6 верстахъ на западъ.	—	—	—	каран.	сунн.	
630	Каван-Алуева, аулъ. .	отъ ставки въ 12 верстахъ на з.-ю.-з.	—	—	—	каран.	сунн.	
631	Тугунчиевъ, аулъ. . .	отъ ставки въ 22 верстахъ на западъ.	—	—	—	каран.	сунн.	
632	Трухмяновъ, аулъ. . .	отъ ставки въ 8 верстахъ на югъ.	—	—	—	каран.	сунн.	
633	Ибрагим-Аджіевъ, аулъ.	отъ ставки въ 20 верстахъ на востокъ.	—	—	—	каран.	сунн.	
634	Алым-Аубекеръ,	близъ дороги изъ сел. Прасковен въ г. Кизляръ.	—	—	—	каран.	сунн.	
635	Исхак-Мустанаевъ (Эльгазы), аулъ.	отъ ставки въ 26 верстахъ на ю.-в.	7 сак. 7 киб.	31	20	каран.	сунн.	Мечеть 1.
636	Костамгалы - Мектебъ, аулъ.	отъ ставки въ 35 верстахъ на ю.-в.	6 сак. 13 киб.	60	41	каран.	сунн.	Мечеть 1.

ПРИСТАВСТВО КАРАНОГАЙСКАГО НАРОДА.

№	НАЗВАНИЕ НАСЕЛЕННЫХ МѢСТЪ.	ПОЛОЖЕНІЕ.	Число дворовъ.	Число жителей.		Плотность жителей.	Въроисполненіе жителей.	Церкви и молитвенныя зданія, учебныя и благотворительныя заведенія, почтовые станціи; ярмарки, базары, приставы; фабрики, заводы и т. п.
				М. П.	Ж. П.			
637	Тозакъ-бузачъ, аулъ.	на родникъ Ченкен-Тозакъ.	10 сак. 13 изб.	79	67	каран.	сунн.	Мечеть 1.
638	Безалы, караногайская почт. станція.	отъ ставки Терекли, по дорогѣ въ Кизляръ, въ 50 верстахъ.	1	6	2	карен.	сунн.	
639	Баракапчакъ, аулъ.	въ предѣлахъ Терской области, въ особой караногайской дачѣ <i>Огузъера</i> , въ 150-ти верстахъ отъ ставки Терекли, близъ Каспійскаго моря, у Шандрукской пристани.	6 сак. 8 изб.	44	33	каран.	сунн.	Мечеть 1.
640	Горькорѣченская, почтовая станція.	въ 55 верстахъ отъ Кизяра, по дорогѣ въ Астрахань.	—	—	—	—	—	
641	Болпичья, почт. станція.	въ 79½ верстахъ отъ Кизяра, по дорогѣ въ Астрахань.	—	—	—	—	—	
642	Таракан - бугровская, почт. станція.	въ 103 верстахъ отъ Кизяра, по дорогѣ въ Астрахань.	—	—	—	—	—	
643	Кизикеевская, почтовая станція.	въ 130 верстахъ отъ Кизяра, по дорогѣ въ Серебряковскую пристань (Терской области).	—	—	—	—	—	
644	Кумская (Яманъ), почт. станція.	въ 133½ верстахъ отъ Кизяра, по дорогѣ въ Астрахань.	—	—	—	—	—	
645	Гайдукская, почт. станція.	въ 145½ верстахъ отъ Кизяра, по дорогѣ въ Астрахань.	—	—	—	—	—	

**ОБЩИЙ ВЫВОДЪ ИЗЪ СПИСКА НАСЕЛЕННЫХЪ МѢСТЪ
СТАВРОПОЛЬСКОЙ ГУБЕРНИИ.**

Название городовъ, уѣздовъ и приставствъ.	Число населенныхъ мѣстъ.		Ч и с л о .				Число жителей.				Всего въ губерніи обоего пола.	
	Въ городахъ.	Въ уѣздахъ.	Дворовъ.	Домовъ.	Сакель.	Кибитокъ.	Въ городахъ.		Въ уѣздахъ.			
							мужск.	женск.	мужск.	женск.		
Ставрополь, губернской городъ	1	—	4 559	—	—	—	16 652	12 965	—	—	29 617	
Ставропольскій уѣздъ	—	159	—	8 240	—	—	—	—	31 822	31 070	62 892	
Александровскій уѣздъ	—	180	—	12 919	—	—	—	—	42 595	40 804	83 399	
Защитный городъ Св. Бреста	1	—	471	—	—	—	1 945	1 838	—	—	3 783	
Новогригорьевскій уѣздъ	—	163	—	15 441	—	—	—	—	51 576	48 881	100 457	
Медвѣженскій уѣздъ	—	68	—	15 025	—	—	—	—	54 713	51 720	106 433	
Больше-Дербетовскій камицкій улузъ	—	20	—	1 750	—	—	—	—	5 641	4 956	10 597	
Туркменское приставство	—	10	—	—	—	1 437	—	—	3 945	2 624	6 569	
Ачикулукъ-Джембулуконское приставство	—	24	—	426	80	156	288	—	2 180	1 987	4 167	
Караногайское приставство	—	19	—	—	—	32	51	—	301	215	516	
Итого	2	643	5 060	53 801	80	188	1 776	18 597	14 803	192 773	182 257	408 430
Кромѣ того, разныхъ кочующихъ племенъ Ставропольской губ., не вошедшихъ въ списокъ населенныхъ мѣстъ	—	—	—	—	—	—	—	—	36 501	30 120	66 621	
									229 274	212 377	475 051	

**РАСПРЕДѢЛЕНІЕ НАСЕЛЕННЫХЪ МѢСТЪ СТАВРОПОЛЬСКОЙ ГУБЕРНІИ
ПО ИХЪ РАЗЛИЧНЫМЪ НАИМЕНОВАНИЯМЪ.**

НАИМЕНОВАНИЕ НАСЕЛЕННЫХЪ МѢСТЪ.	Въ уѣздахъ.				Больше-Деробетов- скомъ ууѣздѣ.	Туркменскомъ при- ставствѣ.	Ангулан-Джембу- луковскомъ прист.	Карацойскомъ приставствѣ.	Всего въ губерніи.
	Ставрополь- скомъ.	Александров- скомъ.	Новоигорь- евскомъ	Медвжен- скомъ.					
Городовъ	1	—	1	—	—	—	—	—	2
Сель	18	23	41	26	—	—	—	—	108
Слободъ	—	1	3	—	—	—	—	—	4
Деревень	1	4	—	1	1	—	—	—	7
Аузовъ	—	—	4	—	—	8	24	11	47
Хотюновъ	—	—	—	—	18	—	—	—	18
Отселковъ	1	—	5	5	—	—	—	—	11
Колоній	3	2	—	—	—	—	—	—	5
Поселковъ	52	24	3	13	—	—	—	—	92
Выселковъ	—	1	—	—	—	—	—	—	1
Хуторовъ	56	57	75	14	—	—	—	—	202
Усадьбъ	25	56	32	8	—	—	—	—	121
Сторожевыхъ домовъ	—	5	—	—	—	—	—	—	5
Постоялыхъ дворовъ	—	1	—	—	—	—	—	—	1
Улусныхъ ставокъ	—	—	—	—	1	2	—	1	4
Зимовниковъ	—	4	—	—	—	—	—	—	4
Почтовыхъ станцій	3	—	—	1	—	—	—	7	11
Станцій желѣзныхъ дорогъ	—	2	—	—	—	—	—	—	2
Итого	160	180	164	68	20	10	24	19	645

**РАСПРЕДЕЛЕНИЕ НАСЕЛЕННЫХ МѢСТЪ СТАВРОПОЛЬСКОЙ ГУБЕРНІИ
ПО ЧИСУ СЧИТАЮЩИХСЯ ВЪ НИХЪ ДВОРОВЪ.**

НАИМЕНОВАНИЕ НАСЕЛЕННЫХ МѢСТЪ.	Въ уѣздахъ.				Вольце-Дербетов- ская улузъ.	Тураменская при- ставствъ.	Ачикулак-Джамбу- лукской прист.	Карачаевской приставствъ.	Всего въ губерніи.
	Ставрополь- ская.	Александров- ская.	Новогород- ская.	Меджен- ская.					
Безъ означенія дворовъ	5	2	2	—	1	—	—	12	22
Съ 1 дворомъ	77	84	34	20	1	—	—	1	217
— 2 дворами	14	16	17	5	—	—	—	—	52
— 3 —	2	8	7	2	—	1	—	—	21
— 4 —	5	6	8	1	—	—	2	—	24
— 5 —	2	9	5	—	—	—	—	—	16
Отъ 6 до 10 дворовъ	11	8	19	4	—	1	3	4	50
— 11 — 15 —	9	8	9	3	1	—	9	—	39
— 16 — 20 —	4	4	6	—	—	—	1	—	15
— 21 — 25 —	4	—	2	1	—	—	1	—	9
— 26 — 50 —	5	7	4	—	1	—	3	—	23
— 51 — 75 —	—	2	5	2	5	—	3	—	16
— 76 — 100 —	1	2	2	—	2	—	2	—	9
— 101 — 150 —	2	—	9	—	1	3	—	—	16
— 151 — 200 —	3	1	3	—	3	—	—	—	12
— 201 — 250 —	2	3	8	6	—	1	—	—	20
— 251 — 300 —	1	2	3	2	—	—	—	—	8
— 301 — 350 —	2	1	5	4	—	—	—	—	12
— 351 — 400 —	2	3	3	2	—	1	—	—	11
— 401 — 450 —	2	1	2	3	1	—	—	—	9
— 451 — 500 —	1	2	4	2	—	—	—	—	9
— 501 — 600 —	2	3	3	2	—	—	—	—	10
— 601 — 700 —	1	5	1	3	—	—	—	—	10
— 701 — 800 —	—	2	1	2	—	—	—	—	5
— 801 — 900 —	1	—	1	3	—	—	—	—	5
— 901 — 1000 —	1	—	—	—	—	—	—	—	1
— 1001 — 1250 —	—	1	1	—	—	—	—	—	2
— 1251 — 1500 —	—	—	—	1	—	—	—	—	1
— 1501 — 1750 —	—	—	—	—	—	—	—	—	—
— 1751 — 2000 —	—	—	—	—	—	—	—	—	—
— 2001 — 2500 —	—	—	—	—	—	—	—	—	—
— 2501 — 3000 —	—	—	—	—	—	—	—	—	—
— 3001 — 3500 —	—	—	—	—	—	—	—	—	—
— 3501 — 5000 —	1	—	—	—	—	—	—	—	1
Итого	160	180	164	68	20	10	24	19	645

**РАСПРЕДЕЛЕНИЕ НАСЕЛЕННЫХ МѢСТЪ СТАВРОПОЛЬСКОЙ ГУБЕРНИИ
ПО ЧИСЛУ СЧИТАЮЩИХСЯ ВЪ НИХЪ ЖИТЕЛЕЙ.**

НАСЕЛЕННЫЯ МѢСТА ПО ЧИСЛУ ЖИТЕЛЕЙ.	Въ уѣздахъ.				Вольно-Дербетов- скомъ уездѣ.	Турменскомъ при- станствѣ.	Ачинск.-Иренибу- тукскомъ прист.	Карыгайскомъ пристанствѣ.	Всего въ губерніи.
	Ставрополь- скомъ.	Александров- скомъ.	Новокавказ- скомъ.	Моршан- скомъ.					
Безъ означенія жителей	5	2	1	—	1	—	—	12	21
До 10 душъ обоего пола	58	86	52	10	—	—	—	1	207
Отъ 11 до 25 д. об. п.	36	23	26	10	—	1	—	—	97
— 26 — 50 —	13	25	20	9	1	1	—	1	75
— 51 — 100 —	14	8	10	6	1	—	9	3	51
— 101 — 200 —	9	4	4	1	3	—	3	2	26
— 201 — 300 —	4	2	1	—	4	1	2	—	14
— 301 — 400 —	—	3	1	2	2	1	—	—	9
— 401 — 500 —	1	2	3	—	—	1	—	—	8
— 501 — 600 —	—	—	4	—	2	—	—	—	6
— 601 — 700 —	—	1	4	—	1	1	2	—	9
— 701 — 800 —	—	—	1	—	1	1	—	—	3
— 801 — 900 —	1	—	1	—	—	1	—	—	3
— 901 — 1000 —	1	—	—	—	1	1	—	—	3
— 1001 — 1250 —	2	2	5	2	2	—	—	—	13
— 1251 — 1500 —	1	—	3	2	—	—	—	—	6
— 1501 — 1750 —	2	1	3	3	—	2	—	—	11
— 1751 — 2000 —	1	3	3	4	—	—	—	—	11
— 2001 — 2500 —	—	2	7	4	—	—	—	—	13
— 2501 — 3000 —	3	5	3	1	1	—	—	—	13
— 3001 — 3500 —	2	1	3	2	—	—	—	—	8
— 3501 — 4000 —	—	3	6	2	—	—	—	—	11
— 4001 — 4500 —	2	3	1	1	—	—	—	—	7
— 4501 — 5000 —	—	2	—	1	—	—	—	—	3
— 5001 — 6000 —	3	1	1	5	—	—	—	—	10
— 6001 — 7000 —	1	—	—	2	—	—	—	—	3
— 7001 — 8000 —	—	1	—	—	—	—	—	—	1
— 8001 — 9000 —	—	—	1	—	—	—	—	—	1
— 9001 — 10000 —	—	—	—	—	—	—	—	—	—
— 10001 — 15000 —	—	—	—	1	—	—	—	—	1
Всѣхъ 15000 душъ обоего пола	1	—	—	—	—	—	—	—	1
Итого	160	180	164	68	20	10	24	19	645

**РАСПРЕДЕЛЕНИЕ ДВОРОВЪ СТАВРОПОЛЬСКОЙ ГУБЕРНИИ
ПО НАСЕЛЕННЫМЪ МѢСТАМЪ РАЗЛИЧНЫХЪ НАИМЕНОВАНИЙ.**

ВЪ КАКИХЪ НАСЕЛЕННЫХЪ МѢСТАХЪ.	ВЪ У з а х а х ъ.					Больше-Деревов- своихъ у дѣлъ.	Пустыенныя.	Личулак. Двѣмбудлов- своихъ пристраствѣнъ.				Каранотайского при- ставствѣнъ.				Всего въ губерніи.				
	Ставрополь- скаго окрѣ.	Александров- скаго окрѣ.	Новороссій- скаго окрѣ.	Моршанск- скаго окрѣ.	Сенокъ.			вбит.	двор.	дом.	сакл.	квбит.	двор.	дом.	сакл.	квбит.	двор.	домов.	сакл.	квбит.
Въ городахъ	4589	—	471	—	—	—	—	—	—	—	—	—	—	—	5060	—	—	—	—	
— селѣхъ	7360	40804	13693	14283	—	—	—	—	—	—	—	—	—	—	46140	—	—	—	—	
— слободахъ	—	1143	315	—	—	—	—	—	—	—	—	—	—	—	1428	—	—	—	—	
— деревняхъ	45	163	—	60	—	—	—	—	—	—	—	—	—	—	266	—	—	—	—	
— будяхъ	—	—	432	—	—	—	—	—	—	—	—	—	—	—	858	75	188	4767	—	
— хотонахъ	—	—	—	—	—	1749	—	—	—	—	—	—	—	—	1749	—	—	—	—	
— отселкахъ	116	—	—	548	—	—	—	—	—	—	—	—	—	—	838	—	—	—	—	
— колоніяхъ	104	47	—	—	—	—	—	—	—	—	—	—	—	—	151	—	—	—	—	
— поселкахъ	106	101	3	37	—	—	—	—	—	—	—	—	—	—	247	—	—	—	—	
— выселкахъ	—	62	—	—	—	—	—	—	—	—	—	—	—	—	62	—	—	—	—	
— хуторахъ	456	548	781	87	—	—	—	—	—	—	—	—	—	—	1872	—	—	—	—	
— усадьбахъ	48	70	43	8	—	—	—	—	—	—	—	—	—	—	169	—	—	—	—	
— стороженыхъ домовъ	—	5	—	—	—	—	—	—	—	—	—	—	—	—	5	—	—	—	—	
— потонныхъ дворахъ	—	1	—	—	—	—	—	—	—	—	—	—	—	—	1	—	—	—	—	
— утунныхъ ставкахъ	—	—	—	—	—	1	—	—	—	—	—	—	—	—	1	4	—	—	9	
— вгонныхъ	—	5	—	—	—	—	—	—	—	—	—	—	—	—	5	—	—	—	—	
На почтовыхъ станціяхъ	7	—	—	2	—	—	—	—	—	—	—	—	—	—	9	1	—	—	—	
Итого	12920	13919	16912	15025	1750	1437	426	75	156	288	5	32	51	58861	80	188	1776			

**РАСПРЕДЕЛЕНИЕ НАРОДОНАСЕЛЕНИЯ СТАВРОПОЛЬСКОЙ ГУБЕРНИИ
ПО НАСЕЛЕННЫМЪ МЪСТАМЪ РАЗЛИЧНЫХЪ НАИМЕНОВАНИЙ.**

ВЪ НАИХЪ НАСЕЛЕННЫХЪ МЪСТАХЪ.	В Т Ъ У Б Ъ Д А Х Т Ъ.						У К О Ч У Ю Щ И Х Ъ Н А Р О Д О В Ъ Т Ъ.						В С Е Г О В Ъ Г У .									
	Ставрополь- скомъ.		Александров- скомъ.		Новоградгор- евскомъ.		Исидоров- скомъ.		Больше-Дер- бятскомъ уездъ.		Туркмен- скомъ при- ставствъ.		Ачинск- Джезказу- лов. прист.		Карагодый- скомъ при- ставствъ.		ВЕРНИИ.					
	Муж.	Жен.	Муж.	Жен.	Муж.	Жен.	Муж.	Жен.	Муж.	Жен.	Муж.	Жен.	Муж.	Жен.	Муж.	Жен.	Муж.	Жен.	Об. п.			
Въ городахъ	16652	12965	—	—	1945	1838	—	—	—	—	—	—	—	—	—	—	—	—	18597	14808	33400	
— селяхъ	28576	28289	35688	34406	46334	43963	50707	47995	—	—	—	—	—	—	—	—	—	—	161208	154633	315828	
— слободахъ	—	—	3795	3594	1078	1148	200	190	—	—	—	—	—	—	—	—	—	—	4873	4743	9615	
— деревняхъ	148	134	564	502	1026	910	—	—	—	—	—	—	—	—	—	—	—	—	912	826	1738	
— уездъхъ	—	—	—	—	—	—	—	—	—	—	—	—	—	—	—	—	—	—	—	3910	2607	1366
— хотонахъ	—	—	—	—	—	—	—	—	—	—	—	—	—	—	—	—	—	—	—	—	—	—
— станицахъ	434	435	—	—	1231	996	3186	3085	5615	4949	—	—	—	—	—	—	—	—	5615	4949	10664	
— колонияхъ	361	341	146	127	—	—	—	—	—	—	—	—	—	—	—	—	—	—	4851	4496	9347	
— посадахъ	488	271	435	295	20	12	224	151	—	—	—	—	—	—	—	—	—	—	507	468	975	
— выселкахъ	—	—	181	180	—	—	—	—	—	—	—	—	—	—	—	—	—	—	1467	799	1896	
— хуторахъ	4531	1436	1735	1561	1783	1734	303	265	—	—	—	—	—	—	—	—	—	—	481	180	361	
— усадьбахъ	204	161	133	123	104	118	70	58	—	—	—	—	—	—	—	—	—	—	511	480	991	
— сторожевыхъ домахъ	—	—	9	13	—	—	—	—	—	—	—	—	—	—	—	—	—	—	9	13	22	
— постоялыхъ дворахъ	—	—	4	3	—	—	—	—	—	—	—	—	—	—	—	—	—	—	—	—	—	—
— усадебныхъ станицъхъ	—	—	—	—	—	—	—	—	—	—	—	—	—	—	—	—	—	—	—	—	—	—
— зимовныхъ	—	—	—	—	—	—	—	—	—	—	—	—	—	—	—	—	—	—	—	—	—	—
— на потовыхъ станцияхъ	80	13	—	—	—	—	23	6	—	—	—	—	—	—	—	—	—	—	—	—	—	—
Всего	48474	44035	42895	40804	53521	50719	54713	51720	5641	4956	3945	2824	2180	1987	301	215	211970	197060	408430			
Кроме того, равныхъ козую- щихъ племенъ въ Ставрополь- ской губернии, не вошедшихъ въ настоящій списокъ населен- ныхъ мѣстъ	—	—	—	—	—	—	—	—	—	—	—	—	—	—	—	—	—	—	36501	30120	66621	
	—	—	—	—	—	—	—	—	—	—	—	—	—	—	—	—	—	—	247571	227180	475051	

**РАСПРЕДЕЛЕНИЕ НАРОДОНАСЕЛЕНИЯ СТАВРОПОЛЬСКОЙ ГУБЕРНИИ
ПО НАРОДНОСТЯМЪ.**

НАЗВАНИЕ НАРОДНОСТИ.	ВЪ ГОРОДАХЪ.						ВЪ У Ъ З Ы А Х Ъ.						У КОЧЮЩИХЪ НАРОДОВЪ.						ВСЕГО ВЪ ГУ- БЕРНИИ.				
	Ставро- польск.		Запиг- новъ Св. Креста.		Славро- польскоя.		Александровскоя.		Новогри- горьев- скоя.		Мерявен- скоя.		Больше- Дербетов- скоя		Турмен- скоя		Ачинск- Джеску- ковскоя		Карачае- скоя		м.	ж.	об. п.
	м.	ж.	м.	ж.	м.	ж.	м.	ж.	м.	ж.	м.	ж.	м.	ж.	м.	ж.	м.	ж.					
Русскаяъ	14640	11801	20	16	31185	30555	30335	37967	49247	46910	54440	51523	26	7	13	6	58	16	10	16188974	178907	367881	
Малороссійскъ	803	269	—	—	36	6	26	3	15	4	34	20	—	—	—	—	—	—	—	914	302	1215	
Полковъ	201	169	—	—	367	343	146	127	—	—	—	—	—	—	—	—	—	—	—	714	639	1353	
Намцевъ	36	19	—	—	—	—	753	723	5	2	2	—	—	—	—	—	—	—	—	795	744	1540	
Грековъ	65	8	—	—	—	—	1	4	—	—	—	—	—	—	—	—	—	—	—	—	—	—	
Персиянъ	380	276	1925	1822	23	17	57	23	189	74	124	89	—	—	—	10	20	—	—	2718	2921	5039	
Армянъ	16	9	—	—	—	—	—	3	1	12	3	1	—	—	—	—	—	—	—	34	13	47	
Турменъ, татаръ, но- гайцевъ и едсанцевъ.	141	35	—	—	131	80	1698	1475	2102	1898	—	—	—	—	3507	2269	2112	1951	291	9982	7897	17879	
Киргизовъ	—	—	—	—	—	—	—	—	—	—	—	—	—	—	425	349	—	—	—	425	349	774	
Калмыковъ	2	3	—	—	—	—	15	13	—	—	—	—	—	—	—	—	—	—	—	5693	5014	10707	
Евреевъ	334	255	—	—	1	1	4	4	—	—	6	1	—	—	—	—	—	—	—	345	261	606	
Цыганъ	4	5	—	—	69	65	47	40	—	—	28	31	—	—	—	—	—	—	—	148	141	289	
Безоценьъ	18	26	—	—	10	2	507	428	—	—	17	7	—	—	—	—	—	—	—	552	463	1015	
Итого	16652	12965	1945	1838	31822	31070	42595	40804	51576	48861	54713	51720	5641	4956	3845	2624	2180	1987	301	218241370	197060	406430	
Кромѣ того, разнаго кочующаго племена въ Ставропольской губер- нѣ, не вошедшаго въ настоящій списокъ	—	—	—	—	—	—	—	—	—	—	—	—	—	—	—	—	—	—	—	36501	30120	66621	
	—	—	—	—	—	—	—	—	—	—	—	—	—	—	—	—	—	—	—	247871	227180	475051	

РАСПРЕДЕЛЕНИЕ НАРОДОНАСЕЛЕНИЯ СТАВРОПОЛЬСКОЙ ГУБЕРНИИ

ПО ВЪРОИСПОВѢДАНІЯМЪ.

ВЪРОИСПОВѢДАНІЕ.	ВЪ ГОРОДАХЪ.				ВЪ УЪЗЪХЪ.				У КОЧУЮЩИХЪ НАРОДОВЪ.				ВСЕГО ВЪ ГУБЕРНИИ.										
	Ставрополь.		Защитно-польск. уезд.		Ствропольск.		Александровск.		Новоградск.		Медвежинск.		Большереченск.		Тураменск.		Ачикулак.		Всего въ уезд.				
	м.	ж.	м.	ж.	м.	ж.	м.	ж.	м.	ж.	м.	ж.	м.	ж.	м.	ж.	м.	ж.		м.	ж.		
Православнаго	14827	14862	30	25	50816	50208	39324	37789	48903	46638	53942	51011	26	7	13	6	33	50	20	9187634	177602	365236	
Старобрядческаго	91	62	—	—	352	308	127	120	55	28	730	662	—	—	—	—	—	—	8	1363	1188	2651	
Молоканъ и духоборцевъ	—	—	—	—	—	—	—	—	3	1	14	16	—	—	—	—	—	—	—	17	17	34	
Опочинъ, шамлуговъ и халестовъ	—	—	—	—	92	87	3	2	—	—	—	27	31	—	—	—	—	—	—	122	120	242	
Гудействующихъ (стуб-ботниковъ)	—	—	—	—	—	—	—	—	—	—	—	—	—	—	—	—	—	—	—	—	—	—	
Армяно-григоріанскаго	390	276	1914	1809	23	19	45	20	189	74	—	—	—	—	—	16	3	—	—	2577	2201	4778	
Римско-католическаго	803	269	1	4	36	6	26	3	15	4	—	—	—	—	—	—	—	—	—	881	286	1167	
Протестантскаго	289	195	—	—	371	363	1470	1427	—	—	—	—	—	—	—	—	—	—	—	2140	1985	4125	
Мухаммадъ) Шинга	65	8	—	—	—	1	4	—	6	—	—	—	—	—	—	—	—	—	—	75	9	84	
Баскаго: 6) Сушишка	141	35	—	—	131	80	1577	1426	2102	1888	—	—	—	—	3932	3618	2131	1934	273	10287	8179	18466	
Европейскаго	334	255	—	—	1	1	4	4	—	—	—	—	—	—	—	—	—	—	—	339	260	599	
Буддійскаго	2	3	—	—	—	—	15	13	65	38	—	—	—	—	—	—	—	—	—	5615	4949	10564	
Итого	16635	12965	1945	1836	31822	31070	42395	40804	51576	48881	54713	51720	5041	4956	3945	2924	2180	1987	301	215211370	197060	408430	
Кромѣ того, разнаго кочующихъ племенъ въ Ставропольской губернии, не вошедшихъ въ настоящій списокъ населенныхъ мѣстъ	—	—	—	—	—	—	—	—	—	—	—	—	—	—	—	—	—	—	—	—	—	—	
	—	—	—	—	—	—	—	—	—	—	—	—	—	—	—	—	—	—	—	—	36501	30120	66621
	—	—	—	—	—	—	—	—	—	—	—	—	—	—	—	—	—	—	—	—	247871	227180	475051

АЛФАВИТНЫЙ УКАЗАТЕЛЬ

НАСЕЛЕННЫХЪ МѢСТЪ СТАВРОПОЛЬСКОЙ ГУБЕРНІИ.

(Сокращенія означаютъ: Алдр. — *Александровскій уѣздъ*; Ачикулак. — *Ачикулак-Джембулукское приставство*; В.-Дербет. — *Волжье-Дербетовскій улусъ*; Бараног. — *Караногайское приставство*; Медв. — *Медвеженскій уѣздъ*; Новогриг. — *Новогригорьевскій уѣздъ*; Ствпр. — *Ставропольскій уѣздъ*; Туркм. — *Туркменское приставство*. Цифры означаютъ номеръ въ спискѣ).

А.

Абганеровъ родъ, В.-Дербет. 577, 578.
Абрамова, Медв. 536.
Абузова, Новогриг. 405.
Аверьянова, Новогриг. 435.
Автадылова, Ствпр. 151.
Айтгы, Новогриг. 375.
Аугурь Волшій, Новогриг. 377.
Александровская, Алдр. 260; Медв. 518.
Александровскій, Ствпр. 84; Новогриг. 452.
Александровское, Алдр. 282; Новогриг. 412.
Александровское, Солдатско-, Алдр. 236.
Алексѣевскій, Алдр. 307.
Алешкины, Новогриг. 437.
Алига, Ствпр. 135.
Алтуховы, Новогриг. 415.
Алмы-Аубеверъ, Бараног. 634.
Амвросинъ, Алдр. 228.
Апаньова, Ствпр. 92.
Андреева, Алдр. 316.
Андреевъ Курень, Ствпр. 153.
Анохина, Новогриг. 477.
Арагирское, Новогриг. 504.
Архангельское, Новогриг. 453.
Ахвердова, Ствпр. 11.
Ачикулакъ, Ачикулак. 603.

Б.

Багабурузовъ родъ, В.-Дербет. 574.
Багагутиновъ родъ, В.-Дербет. 585, 587.
Бада-Намшанова, В.-Дербет. 585.
Бавва, Ствпр. 5.
Базова, Ствпр. 15.

Баладыва, Ствпр. 99.
Балджир-Джеджиатрова, В.-Дербет. 578.
Бараниковское, Медв. 570.
Бараникова, Алдр. 327.
Барановскаго, Ствпр. 156.
Барсувъ, Алдр. 162.
Барсуковскій, Алдр. 164.
Барханчужъ, Малый (Казанчужъ), Туркм. 593.
Барыбина, —ой, Ствпр. 68—71.
Бассан-Цебекова, В.-Дербет. 590.
Батышевскъ, Алдр. 268.
Баче-Маштанова, В.-Дербет. 563.
Башкирева, Новогриг. 446.
Бедрика 1, 2, Ствпр. 154, 155.
Безопасное, Ствпр. 115.
Безъименна, Медв. 508.
Березовское, Медв. 567.
Березудкаго, Новогриг. 425.
Березовка, Ствпр. 123.
Берже, Ствпр. 161.
Бешпагирское, Ствпр. 10.
Биврюковой, Алдр. 239.
Благодарное, Новогриг. 420.
Благодатное, Ствпр. 123.
Блаженскъ, Ствпр. 133.
Богачевскъ, Ствпр. 98, 100.
Богданова-Калинскаго, Ствпр. 35.
Богомолова, Медв. 539.
Богородицкое, Медв. 508.
Болгова, Новогриг. 400.
Большіе, Новогриг. 438.
Большой, Ствпр. 64.
Бредихина, Ствпр. 140.
Бредихина 1-я, 2-я, 3-я, Алдр. 162, 164—167.
Брянцова, Новогриг. 441.
Будуалджинеровъ родъ, В.-Дербет. 569.
Бугат-сарай, Ствпр. 137.
Бурая балга, Медв. 550.

Бургон-Маджары, Новогриг. 472.
Бурлацкое, Новогриг. 428.
Бурлевы, Новогриг. 469.
Бурлевскъ, Новогриг. 468.
Бурдевой, Ствпр. 88.
Бурцова, Новогриг. 360.
Бурукчужъ, Новогриг. 345.
Бурукшужъ, Новогриг. 345.
Бутусова 1-я и 2-я, Алдр. 331, 333.
Вучена, Ствпр. 32.
Вюдермисовъ родъ, В.-Дербет. 573.
Въдьяновъ, Новогриг. 497.
Въдбородовы, Ствпр. 22.
Въдленскъ, Ствпр. 103.
Въдлюновъ, Новогриг. 382.
Взлогина, Медв. 553.
Вълюсова, Алдр. 222.

В.

Валькова, Новогриг. 455, 462, 463.
Васильева, Алдр. 304.
Васильевскій, Медв. 542.
Васькова, Ствпр. 145.
Ваха, фен., Ствпр. 24.
Веденскаго, Ствпр. 48.
Ведипанова, Алдр. 255.
Ведичаное, Новогриг. 498.
Вербова, Ствпр. 40.
Верякова, Ствпр. 101.
Винодальное, Новогриг. 348.
Владимирова, Новогриг. 483.
Вознесенское, Новогриг. 384.
Волобуева, Ствпр. 109.
Волосоцова, Новогриг. 393.
Вольерама, Ствпр. 33.
Волчье, Медв. 506.
Воробьева, Новогриг. 466.
Вороская балга, Ствпр. 146.
Ворошицова, Алдр. 260.
Ворошцовскій, Алдр. 261.

Воропцовское, Медв. 524.
Высокое, Новогриг. 392.
Вясича, Стврн. 26.

Г.

Гайдукская, Бараног. 645.
Галина, Адр. 212.
Гаканшиъ родъ, В.-Дербет. 586.
Гашуъ, Новогриг. 346.
Головачева, Адр. 251.
Головки, Адр. 187, 188.
Горбаченки, Адр. 320.
Горбунова, Стврн. 128; Новогр. 426.
Гордешко, Стврн. 73.
Гордова, Стврн. 74; Медв. 547.
Горшкова, Адр. 248.
Горыиъ, Стврн. 8.
Горькобаловскій, Адр. 192; —іе, Новогриг. 454; —ое, Медв. 505.
Горькоръченская, Бараног. 640.
Грაცевскіе, Стврн. 23.
Гриненки, Медв. 569.
Громки, Новогриг. 480.
Грушевка, Стврн. 52.
Грушевское, Адр. 306.
Грязнуша, Новогриг. 411.
Гусева, Адр. 247.

Д.

Давыдова, Новогриг. 485.
Дворянинова, Новогриг. 458.
Дедъшигъ, Медв. 539.
Депсенкова, Адр. 279.
Дербетовское, Новогриг. 353.
Джал-Ашгазова, В.-Дербет. 575.
Джал-Хараманджева, В.-Дербет. 579.
Джалга, Б. и М., Новогриг. 342, 343.
Джалгисскій, Новогриг. 344.
Дивное, Новогриг. 385.
Диденко, Медв. 522.
Довби, Стврн. 107.
Долгова, Адр. 230.
Доженковой, Адр. 292.
Донская-балка, Новогриг. 359.
Донское, Стврн. 82.
Дохлово, Новогриг. 442.
Доженки, Новогриг. 487.
Дубовка, Стврн. 16.
Дубовы, Стврн. 19.
Дубрована, Новогриг. 494.
Дудачи, В.-Дербет. 576.
Дуныки, Адр. 199.
Дуржица, Стврн. 81.
Дятлова, Стврн. 117.
Дырина, Адр. 393.
Дьягоновы, Стврн. 21.

Е.

Евдокимова, Стврн. 108.
Егорлыкское, Средне-, Медв. 506.
Ежовы, Новогриг. 440.
Ейскій, Новогриг. 364.
Екатериновка, Адр. 237.
Екатериновское, Медв. 526.
Екатериносское, Медв. 526.
Еленовка, Стврн. 143.

Елизова, Адр. 232.
Елисаветинское, Новогриг. 411.
Еллина и Святлицева, Адр. 273.
Емельяненко, Адр. 183.
Егугулскій, Адр. 169.
Ерошенки, Новогриг. 486.
Есаы, Бараног. 638.
Есаулова, Адр. 289.
Есауловскій, Медв. 548.

Ж.

Жилейскіе, Стврн. 9.
Жирова, Адр. 253.
Жукова, Стврн. 50; Адр. 270.
Жуковское, Медв. 558.
Журавка, (—вское), Адр. 309.
Журавлевы, Новогриг. 439.

З.

Заворотинскаго, Новогриг. 500.
Закшица, Новогриг. 395.
Закотинскаго-Пристенскаго, Медв. 511.
Заньковского, Стврн. 161.
Заньчійка, Новогриг. 111.
Звиглинова, Стврн. 149.
Здильевское, Новогриг. 356.
Зеновцева, Новогриг. 399.
Земченки, Адр. 185; Медв. 528.
Зенченкова, Адр. 321.
Зичева, Адр. 297.
Золотарева, Стврн. 134.
Зорап, Адр. 186.
Зуева, Адр. 211.

И.

Ибрагми-Аджиевъ, Бараног. 633.
Ивановскіе, Стврн. 134.
Ивановское, Медв. 561.
Ивановыхъ, Новогриг. 432.
Измайлова, Новогриг. 407.
Иволгина, Стврн. 161.
Ивчуносовъ родъ, В.-Дербет. 591.
Иктугунуовъ родъ, В.-Дербет. 579
—581, 588.
Ильинское, Адр. 297.
Ильсовъ, Ачигулак. 625.
Индрали, Ачигулак. 617.
Индутнаго-Спассарн, Стврн. 119.
Исаковыхъ, Стврн. 93.
Исхак-Мустагаевъ, Бараног. 635.

І.

Іогансдоръ, Стврн. 39.

К.

Каверина, Новогриг. 460.
Кавказога, Новогриг. 436.
Казан-Агуева, Бараног. 630.
Казанскій, Ачигулак. 624.
Казгулакъ, Новогриг. 380.
Казина, Адр. 196.
Казипка, Стврн. 85.
Казьминой, Адр. 294.

Калиновское, Адр. 289.
Калиновскіе, Адр. 290.
Калиновскій, Адр. 291.
Камбастъ, Ачигулак. 623.
Камбулатъ, Новогриг. 377.
Камыш-бурувъ, Ачигулак. 624.
Камышева, Адр. 315.
Кангла, Адр. 204, 205; Новогриг. 351.

Кандуровой, Адр. 293.
Карабаллы, гор. Стврн. губ., 2.
Каракалчакъ, Бараног. 639.
Карамыкъ, Адр. 234.
Карушица, Адр. 200.
Касевское, Адр. 235.
Катеневы, Новогриг. 401.
Катова, Адр. 310.
Качарный, Новогриг. 473.
Кашпирскіи, Стврн. 80.
Кали-кызе, Адр. 170.
Кавши, Адр. 189.
Кельгай, Ачигулак. 622.
Кидишъ, Ачигулак. 618.
Кизикесская, Бараног. 643.
Кизилъ, Стврн. 18.
Киягизъ, Ачигулак. 608.
Киргинцева, Новогриг. 423.
Кыришскій, Новогриг. 352.
Кислицинъ, Медв. 520.
Кистинская, В.-Дербет. 592.
Кистинское, Новогриг. 501.
Китаево, —а, Адр. 299, 301, 302.
Клевское, Новогриг. 503.
Клементи, Адр. 258.
Клементи, Адр. 258.
Клочковыхъ, Новогриг. 355.
Княгинина, Новогриг. 459, 464.
Кобызева, Стврн. 61.
Козьяина, Новогриг. 417.
Кожениковы, Стврн. 17.
Козукова, Медв. 515.
Козлов, Стврн. 6.
Козьмина, Адр. 286.
Колдво, Ачигулак. 604.
Колесникова, Новогриг. 398.
Колесниковыхъ, Адр. 284, 285.
Колпичья, Бараног. 641.
Колтунова, Адр. 240.
Колхидя, Адр. 296.
Колыянаго, Адр. 174.
Команды, Адр. 181.
Коновалова, Адр. 243.
Копонова, Адр. 288.
Копоновка, Стврн. 12.
Константиновское, Стврн. 159.
Корозина, Адр. 229.
Кортунова, Адр. 240.
Костамгалы-Мектебъ, Бараног. 636.
Костенип, Адр. 259.
Костина, Новогриг. 476.
Костинныхъ, Новогриг. 388.
Кочетова, Новогриг. 488.
Кочарный, Новогриг. 473.
Кочагаевъ, Ачигулак. 625.
Кожкаревы, Новогриг. 409.
Кривоць, Адр. 231.
Кравченко, Новогриг. 379.
Краснобаловские, Стврн. 53.
Краснопольна, Медв. 559.
Красный-яръ, Новогриг. 369.
Креста, Св., гор. Стврн. губ. 2.
Кривякъ, Медв. 510.
Кривоусова, Адр. 324.
Кривоурчовой, Стврн. 87.
Кривсаго, Новогриг. 417, 478.

Круглодольскіе, Аздр. 171.
Круглодольское, Аздр. 210.
Крученая-балка, Медв. 519.
Крученое, Медв. 519.
Крыки, Медв. 510.
Крымпревскій, Аздр. 202.
Крымпревское, Аздр. 209.
Крымскій, Новогриг. 349.
Ктигорени, Новогриг. 493.
Киторова, Ствр. 142.
Куандикъ, Ачигулак. 619.
Кубурга, Новогриг. 347.
Кугуды, Ствр. 159.
Кугудыта, Ствр. 122.
Кугутскій-яръ, Новогриг. 370.
Кузени, Медв. 521.
Кузеньковой, Медв. 521.
Кузешна, Ствр. 46.
Кузешова, Новогриг. 424.
Кузешовскій, Медв. 549.
Куликовы-копани, Туркм. 599.
Куишевскій, Медв. 549.
Кудучакъ, Ачигулак. 612.
Кумская, Карног. 644.
Кумасова, Аздр. 241.
Курилова, Новогриг. 489.
Куркутъ, Ачигулак. 609.
Курлева, Аздр. 318.
Курман-бай, Ачигулак. 621.
Курман-бай, Новогриг. 383.
Куршавка, Аздр. 197.
Кутлакый, Ачигулак. 605.
Кучерай, Туркм. 600.
Кызгулакъ, Новогриг. 380.
Кубетовъ родъ, В.-Дербет. 575.

Л.

Ладовскал-балка, Медв. 533.
Ладовскій, Ствр. 56.
Лактинова, Ствр. 105.
Лалила-Опогязова Зайсанга, В.-Дербет. 588.
Лалтева, Ствр. 77, 113.
Ларионовъ, Медв. 565.
Латышева, Новогриг. 465.
Леденева, Ствр. 144.
Ледж-Багдымова, В.-Дербет. 582.
Лешая, Медв. 506.
Лиманъ, Новогриг. 383.
Лиманскій, Аздр. 198.
Литвинова, Аздр. 322.
Ломова, Новогриг. 461.
Дубенкова, Аздр. 254.
Дукьянова, Медв. 552.
Дунена, Ствр. 147, 150.
Дунина, Медв. 538.
Дупени, Аздр. 221, 300.
Дупинова, Аздр. 280.
Дзвукское, Новогриг. 480.
Дзьянское, Медв. 545.
Дзугушчы, Новогриг. 443.
Дяхова, Ствр. 86.
Дыванъ, Аздр. 168.
Дычева, Новогриг. 365.

М.

Майнапа, Карног. 629.
Мамаровскаго, Ствр. 126.
Мамаровъ, Новогриг. 414.
Мая, Новогриг. 386.
Максимианъ, Аздр. 225.

Малга-Санджинова, В.-Дербет. 591.
Мамасева, Аздр. 214.
Мануилова, Ствр. 136.
Мануилова, Медв. 554.
Манхан-Эренденева, В.-Дербет. 581.
Мартиновой, Аздр. 272.
Мартиновельд, Ствр. 131.
Марьино, Новогриг. 449.
Маслова, Ствр. 91.
Масловъ-Кутъ, Новогриг. 444.
Масловскаго 1-й и 2-й, Медв. 512, 513.
Матренова, Аздр. 287.
Махмуд-Мектебъ, Ачигулак. 626.
Мацегаровъ, Медв. 559.
Маштаг-кулакъ, Туркм. 596.
Медвѣдена, Новогриг. 421.
Медвѣдское, Новогриг. 402.
Медвѣженская, Медв. 535.
Медвѣжь, Медв. 532.
Медвѣжинское, Медв. 532.
Медынка, Медв. 526.
Мезенцова, Новогриг. 410.
Мектебъ, Ачигулак. 610.
Мелшкова, Ствр. 161; Аздр. 218.
Месаяклина, Ствр. 157.
Мещерякова, Аздр. 278.
Милосвѣчина, Ствр. 130.
Милосердиева, Ствр. 158.
Миллева, Аздр. 214, 217.
Миронова, Аздр. 335.
Миронени, Аздр. 308.
Мирошничени, Аздр. 182.
Митназова, Ствр. 57.
Митрофановское, Новогриг. 391.
Михайловское, Ствр. 45.
Молчанова, Новогриг. 363.
Морозова, Аздр. 286.
Московская, Ствр. 58.
Московское, Ствр. 54.
Мутушь, Ачигулак. 613.
Мухинъ, Медв. 509.
Мясницкій, Новогриг. 350.
Мячпиль, Аздр. 226.

Н.

Наберешнаго, Новогриг. 475.
Надежда, Ствр. 3.
Надеждино 1-е, Ствр. 48.
— 2-е, Ствр. 49.
Найденова, Ствр. 75.
Нарын, Новогриг. 430.
Наседова, Медв. 529.
Нечаева, Новогриг. 422.
Нижнесельскіе, Ствр. 46.
Николаева Сакомцевскы, Медв. 542.
Николаевское, Медв. 563.
Николина балка, Новогриг. 371.
Ники, Аздр. 263.
Новицаго, Ствр. 27.
Ново-Георгиевское, Ствр. 111.
Ново-Григорьевское, Аздр. 263.
Ново-Дмитровское, Медв. 527.
Ново-Егорьевское, Медв. 568.
Нововаленское, Аздр. 235.
Ново-Маньчское, Медв. 571.
Ново-Михайловское, Медв. 534.
Новопавловское, Медв. 550.
Ново-Предтеча, Новогриг. 347.
Новосельцы, Аздр. 305.
Ново-Стальинка, Аздр. 249, 280.
Ногутъ, Аздр. 208.
Новозенскій, Аздр. 163.
Ногутскій, Аздр. 200.
Ногутская, Аздр. 201.
Носача, Ствр. 124.
Няженева, Ствр. 148.
Нязова, Новогриг. 427.
Нырлова, Ствр. 36.

О.

Обильное, Аздр. 234.
Овоши, Новогриг. 381.
Огуз-йертъ, дача, 639.
Овак-Сулакъ, Туркм. 601.
Ольгинское, Ствр. 51.
Ольгина, Ствр. 166.
Ольшанскаго 1-й и 2-й, Аздр. 311, 313.
Орбеланова, Аздр. 336.
Орбелановскій, Аздр. 338.
Орловскаго, Ствр. 118; Новогриг. 448.
Орловскій, Новогриг. 457.
Орховскіе, Аздр. 176.
Орховское, Новогриг. 394.
Остроговское, Новогриг. 496.
Отей, Ачигулак. 614.
Отваное, Аздр. 253.

П.

Пакидова, Новогриг. 361.
Парчевскаго, Ствр. 141.
Пашова, Ствр. 72, 97; Медв. 540.
Пашагада, Ствр. 47.
Пеняевъ, Медв. 538.
Переврешева, Ствр. 67.
Перевалцица, Новогриг. 491.
Пещановское, Медв. 555.
Петрова, Аздр. 238, 245.
Петровское, Новогриг. 367.
Пивцова, Аздр. 330.
Пивцова, Аздр. 246.
Пивцова, Аздр. 265.
Погорьлова, Ствр. 14.
Погорный, Аздр. 195.
Подназнаго, Ствр. 106.
Поддьявина, Аздр. 329.
Покойное, Новогриг. 470.
Покровское, Ствр. 10.
Полянское, Медв. 564.
Полюта, Новогриг. 358.
Полю-Целебова, В.-Дербет. 589.
Полякова, Новогриг. 456.
Полова, Ствр. 139; Новогриг. 403.
Полътинаго, Медв. 531.
Посевина, Аздр. 274.
Посте-Доглунова, В.-Дербет. 580.
Посткова, Новогриг. 386.
Правожское, Новогриг. 482.
Прасковья, Новогриг. 467.
Преградное, Медв. 530.
Предтеченское, Новогриг. 347.
Преображенское, Аздр. 283; Новогриг. 502.
Привиль, Ствр. 161.
Привольное, Новогриг. 444; Медв. 544.
Пріяный Велгъдъ, Аздр. 298.
Приютъ, Ствр. 24.
Приятна, Медв. 343.

Прокопеня, Стврп. 129.
 Проспійскій, Новогриг. 357.
 Пляче, Стврп. 114.
 Пугачева, Стврп. 104.
 Пшеничнаго, Стврп. 102.
 Пьянова, Алдр. 326.

Р.

Рагуля, Новогриг. 389.
 Развильное, Медв. 562.
 Развильной, Медв. 557.
 Райченкова, Новогриг. 447.
 Расторгуева, Алдр. 190, 191.
 Ремонтерскій, Медв. 565.
 Реусовъ, Новогриг. 354.
 Реутова, Алдр. 276.
 Роголы, Новогриг. 389.
 Рудякова, Алдр. 257.
 Рудяева, Стврп. 116.
 Русская, Стврп. 44.
 Русскіе, Стврп. 41, 42.
 Рыльцова, Новогриг. 419.
 Рышева, Алдр. 334.

С.

Сабля, Алдр. 221.
 Савенкова, Стврп. 28; Новогриг. 461.
 Садомцева, Медв. 541.
 Сазонова, Медв. 546.
 Саламатина, Стврп. 25.
 Сидова, Стврп. 60.
 Самойлова, Алдр. 242.
 Сандата, Медв. 566.
 Саяджи-Польтева, В.-Дербет. 573.
 Саяджи-Самбинова, В.-Дербет. 586.
 Саянкова, Стврп. 20.
 Саріева, Стврп. 109, 110.
 Саурсикова, Новогриг. 434.
 Савонова, Алдр. 213.
 Савридова, Новогриг. 499.
 Св. Креста, г. Стврп. губ. 2.
 Святлишева, Елчина, Алдр. 273.
 Селяна, Алдр. 295.
 Сергійевское, Алдр. 179.
 Сердюка, Алдр. 184.
 Сидоренкова, Стврп. 95.
 Синевадова, Алдр. 341.
 Скаржинка, Новогриг. 471.
 Скворцова, Алдр. 216, 220.
 Скотной, Новогриг. 445.
 Скребица, Новогриг. 495.
 Скрылка, Алдр. 233.
 Сладня Копани, Новогриг. 353.
 Смагинъ, Стврп. 160.
 Смиттена, Стврп. 152.
 Совтлова, Новогриг. 374.
 Солдатско - Александровское, Алдр. 236.
 Солдатское, Новогриг. 498.
 Солное озеро, Новогриг. 387.
 Сотняково, Новогриг. 433.
 Сотняцкое, Новогриг. 433.
 Спасское, Новогриг. 431.
 Сицневское, Стврп. 34.
 Ставрополь, гор. Стврп. губ. 1.
 Ставана, Алдр. 227.
 Стадцишка, Ново-, Алдр. 249, 250.
 Старовфрова, Алдр. 334.
 Старовфрскій, Стврп. 135.
 Старомарьевское, Стврп. 4.
 Старчинова, Новогриг. 368.

Стативкина, Новогриг. 397.
 Стрѣльникова, —вухъ, Стврп. 78, 79, 80.
 Ступака, Новогриг. 490.
 Суворовская, Алдр. 203.
 Судавцева, Новогриг. 376.
 Сунъ, Ачикулак. 616.
 Султана Джани-бек-Гирей, Алдр. 340.
 Султана Тохтамыш-Гирей, Алдр. 339.
 Султанскій, Алдр. 206, 207.
 Султанское, Алдр. 172.
 Сумскихъ, Новогриг. 418.
 Суркульскій, Алдр. 193, 194.
 Сутормина, Алдр. 273;—Суторминой, Алдр. 277.
 Сухая-Буянова, Новогриг. 413.
 Сущикова, Новогриг. 474.
 Сѣверное, Алдр. 180.
 Сядякова, Алдр. 219.
 Сысоева Алж., Медв. 514.
 — Ив., Медв. 516.
 Сысоева, Медв. 518.

Т.

Тыранан-бугровская, Караног. 642.
 Тарасова, Стврп. 30.
 Тарачиновъ родъ, В.-Дербет. 583.
 Тартаевскій, Алдр. 175.
 Татарское, Стврп. 38.
 Тахтинскіе, Медв. 572.
 Ташинскіе, Стврп. 7.
 Темрова, Новогриг. 390, 408.
 Телеское, Алдр. 337.
 Терекли, Караног. 627, 628.
 Терновка, Стврп. 111; Новогриг. 484.
 Терновскій, Алдр. 173.
 Тищенское, Стврп. 112.
 Тололай-булачь, Караног. 637.
 Томузова, Алдр. 328.
 Третьякова, Стврп. 89.
 Трунова, Стврп. 96.
 Трусовыхъ, Стврп. 65.
 Трухмянское, Караног. 632.
 Трухмянская, Туркм. 595, 602.
 Тугулукъ, Стврп. 86, 87.
 Тутунчиевъ, Караног. 631.
 Туркиенская, Туркм. 595, 602.

У.

Убыши-Добрыкова, В.-Дербет. 577.
 Уварова, Стврп. 59;—2-я, 63.
 Узьальное, Алдр. 328.
 Уме-Талпаковъ, В.-Дербет. 587.
 Урмайное, Новогриг. 484.
 Устьяновскій, Стврп. 13.
 Ушкава, Алдр. 215.

Ф.

Фадьева, Алдр. 223.
 Федоровка, Алдр. 262.
 Фладезьина, Стврп. 120.
 Фомини, Новогриг. 372.
 Фостикова, Стврп. 51, 83.
 Фроловъ-кутъ, Алдр. 263.

Х.

Харчинна, Новогриг. 404.
 Харченки, Алдр. 317.

Хмырова, Стврп. 31; Новогриг. 362.
 Ходжинскій родъ, В.-Дербет. 590.
 Христени, Медв. 551.
 Худай-Берди, Ачикулак. 620.

Ц.

Цоросовъ родъ, В.-Дербет. 582.
 Цылы, Новогриг. 429.
 Цыгановка, Новогриг. 453.

Ч.

Чакчуи - Хараманджиева, В.-Дербет. 584.
 Чапалыгинъ, Медв. 537.
 Челомбиева, Медв. 517.
 Чернецкого, Алдр. 244.
 Чернова, Стврп. 94; Алдр. 332.
 Чернодѣтское, Алдр. 325.
 Чернокорчени, Алдр. 298.
 Четверикова, Новогриг. 479.
 Чотрай, Новогриг. 501.
 Чоно-Хараманджиева, В.-Дербет. 574.
 Чохрагъ, Стврп. 32.
 Чумакова, Алдр. 256.
 Чуръ, Туркм. 597.

Ш.

Шабліева, Медв. 523.
 Шабліевскій, Медв. 525.
 Шавишка, Алдр. 267.
 Шалайина, Новогриг. 378.
 Шамова, Алдр. 264.
 Шара-Хулсувъ, Туркм. 598.
 Шведина, Новогриг. 366.
 Швелева, Стврп. 62; Медв. 556.
 Шевцова, Алдр. 312, 323.
 Шевченки, Новогриг. 450, 492.
 Шемей, Ачикулак. 606.
 Шемшей, Ачикулак. 615.
 Шеретовъ родъ, В.-Дербет. 584.
 Шеронова, Алдр. 281.
 Широкова, Стврп. 76.
 Широковъ-Матвеева, Стврп. 139.
 Шпашкино, Новогриг. 406.
 Шпоровай, Ачикулак. 611.
 Шуганов-Матвеево, Стврп. 121.
 Штурбия, Стврп. 127.
 Шульца, Стврп. 125.
 Шулаева, Новогриг. 373.
 Шумлянского, Стврп. 29.

З.

Эльгазы, Караног. 635.
 Эмануилова, Стврп. 110.

Ю.

Юсоева, Стврп. 37.
 Юнусъ, Ачикулак. 607.
 Юрина, Алдр. 319.
 Юричина, Стврп. 118.
 Юрчени, Алдр. 314.

Я.

Ягуры-Малыя, Новогриг. 375.
 Яманъ, Караног. 644.
 Яничкаго, Стврп. 132.
 Янкова, Алдр. 271.
 Янковскаго, Стврп. 138.

Моря, рѣки, озера, горы
и проч.

А.

Азовское море, Медв. 505.
Айгурь, р., Туркм. 596, 597.
Айгурь, В. и М., рч., Новогриг. 375—381.
Амирово ущелье, Новогриг. 393.
Андаз, рч., Алдр. 197.
Ауче, рч., Новогриг. 381.
Ачикулукъ, балка, Ачикулук. 603—608, 617, 619.

Б.

Байлента, уроч., В.-Дербет. 577, 578.
Балаганя, балка, Стврп. 103.
Барсуки, рч., Алдр. 162—167.
Барханчукъ, балка, Туркм. 593, 594.
Безымянный, рч., Медв. 508—513.
Березовки, р., Стврп. 1.
Берестовый, рч., Стврп. 133.
Бешлагирка, рч., Стврп. 8, 10, 11.
Бештовая, гора, Стврп. 55.
Биаш-Кую, уроч., Ачикулук. 614, 615.
Битю-Шарабъ, балка, Стврп., 143, 151, 152, 154.
Брыж-гора, уроч., Алдр. 172.
Буйвола Мокрая, рч., Новогриг. 392—443.
Буйволинское озеро, Новогриг. 438—443.
Буркут-Коджали, уроч., Ачикулук. 613.
Бурне, уроч., В.-Дербет. 587.
Бурдукчунъ, озеро, Новогриг. 345, 346, 349, 350.
Бурдукчунъ Малый, оз., В.-Дербет. 582—584.
Бурцова, балка, Новогриг. 360, 361.

Г.

Гардачи, балка, Новогриг. 385.
Го, Большой, рч., Медв. 546—548; В.-Дербет. 573—575.
Го, Малая, рч., Медв. 540.
Горьк., Большой, рч., Медв. 546—548.
Горьк., Малый, рч., Медв. 540.
Горьк., Большой, В.-Дербет. 573—575.
Горювая, балка, Стврп. 59—63.
Горькая балка, Алдр. 246—248, 253—257; Новогриг. 454, 455.
Горькая, рч., Стврп. 17, 32, 193.
Горькій, рч., Медв. 549.
Горькій Камышеватоюк, рч., Медв. 505.
Горько-Балковский, рч., Медв. 534.
Грабли, рч., Стврп. 18.
Гречанка, Стврп. 23—25, 27—31, 161.
Гречуцый, рч., Новогр. 416.
Гречуца, рч., Стврп. 51.
Гречанка, рч., Алдр. 172.
Грушевая, рч., Стврп. 37, 52, 63—85; Алдр. 306.
Грушная балка, Алдр. 329—333.

Грязнушка, Новогриг. 407—411; Медв. 506.
Грязный, рч., Новогриг. 408—411.
Гучун-Гурбузъ, уроч., В.-Дербет. 590.

Д.

Джава, рч., В.-Дербет. 585.
Джалга, рч., Новогриг. 342—344.
Джалга, Большой, В.-Дербет. 589, 590.
Джухта, р., Туркм. 599.
Долгая, балка, Новогриг. 403, 404.
Долгий, ручей, Новогриг. 357.
Домская, балка, Стврп. 107.
Дубовая, рч., Стврп. 16, 19—22.
Дуяду-Джалга, рч., Новогриг. 344.

Е.

Егорлыкъ, В., рч., Стврп. 37—161; В.-Дербет. 527—561.
Егорлыкъ, Средий, рч., Медв. 506—507, 514—519, 521—526, 528.
Енгули, Малые, балка, Алдр. 169.
Енгули, В. и Мал., рч., Алдр. 171, 175—177.
Ея, р., Медв. 505.

Ж.

Желобовка, рч., Стврп. 1.
Жилейка, рч., Стврп. 9.
Журавка, В. и М., рч., Алдр. 307—322; Новогриг. 407—411.

З.

Зако-Джалга, рч., Новогриг. 342.
Золка, рч., Алдр. 237—245.

И.

Ики-Кюль, уроч., В.-Дербет. 582—584.

К.

Казачья, балка, рч., Новогриг. 421—424.
Казгулакъ, рч., Новогриг. 380.
Казинка, балка, Алдр. 196.
Казинка, рч., Новогриг. 395—398.
Калады, рч., Медв. 541—543.
Калауз, р., Стврп. 3—36; Алдр. 168—192.
Калвусь, р., Новогриг. 347—384; Туркм. 593—598.
Калиновка, рч., Алдр. 289—298.
Камычній Проговъ, уроч., В.-Дербет. 592.
Камбас-Кую, уроч., Ачикулук. 623.
Камышеватоюкъ Горькій, Медв. 505.
Карамыкъ, балка, Алдр. 208.
Карамыкъ Мокрый, рч., Алдр. 225—231.
Карамычекъ, балка, Алдр. 209.
Кара-тебе, уроч., Ачикулук. 616.
Кая-кизе, балка, Алдр. 168, 170.
Кев-сала, балка, Стврп. 156—158.
Кевала, рч., Новогриг. 349—352.
Кельдино, рч., Новогриг. 351, 352.
Кизяловка, рч., Новогриг. 394.
Кизлярскій логъ, Новогриг. 464.
Киндерекъ, балка, Стврп. 124.
Кислячая балка, Новогриг. 367.

Кислы-Киме-тебе, уроч., Ачикулук. 621.

Кисте-Джалга, рч., Новогриг. 501.
Ключа, рч., Новогриг. 414, 415.
Кононова, рч., Стврп. 12—14.
Красная, балка, Стврп. 54.
Красная юпанка, балка, Туркм. 595, 596.

Куан-кузъ, Балка, Алдр. 168.
Кубань, р., Стврп. губ., Алдр. 162—167.
Кубурт, рч., Новогриг. 347.
Кугузы, рч., Стврп. 159, 160.
Кугузлы, рч., Стврп. 118—122, 125—144, 148, 149.
Кугуты, рч., Новогриг. 370.
Кудрявая, балка, Новогриг. 464.
Куна, р., Стврп. губ. 2; Алдр. 19—252, 260—263, 335—341; Новогриг. 392—504; Туркм. 601, 602.
Курбан-Джалга, рч., Новогриг. 343.
Куреномиз, рч., Алдр. 203.
Куруты, юпанка, Ачикулук. 609.
Курутай, балка, Новогриг. 479.
Куршавы, балка, Алдр. 197—202.
Кучерли, балка, Туркм. 600.

Л.

Ладовская балка, рч., Медв. 533.
Ладовскій, рч., Стврп. 56.
Лазарева, балка, Стврп. 124.
Ламка, уроч., Новогриг. 465.
Леклета, рч., Медв. 550.
Лиманъ, оз., Алдр. 193.
Лиманъ, уроч., Новогриг. 383.

М.

Магаден-сала, балка, Стврп. 153.
Мамаяка, рч., Стврп. 3.
Мамаяка 1-я, рч., Стврп. 1.
Мамаяка 2-я, рч., Стврп. 1.
Маньчъ, озеро, В. Дербет. 585—592.
Маньчъ Западный, р., Новогриг. 342—346; Медв. 506.
Маштак-кулакъ, Туркм. 596.
Медвядна, Новогриг. 402.
Мектеба, рч., Медв. 550—552.
Мектебъ, юпанка, Ачикулук. 610.
Мокрая Буйвола, рч., Новогриг. 392—443.

Мокрая Сага, балка, Алдр. 233.
Мокрый Карамыкъ, Алдр. 225—231.
Мугтания, рч., Стврп. 1, 11.
Мухур-сала, балка, Стврп. 153.

Н.

Нурли-Кадн-кую, уроч., Ачикулук. 612.
Нурук-ую, уроч., Ачикулук. 622.

О.

Орховка, рч., Новогр. 394.

П.

Пашенная балка, Алдр. 334.
Пашенный яръ, Алдр. 232, 264—266.
Первая-падня, Новогриг. 425.
Песчаный, рч., Медв. 555.
Полятовая, балка, Новогриг. 358.
Просняна, рч., Новогриг. 367.

Р.
 Разышная, рч., Медв. 553 — 554,
 556, 557.
 Русская, рч., Стврп. 41—43.

С.
 Сабля, рч., Алдр. 210—224.
 Сал-кулакъ, балка, Ачикулак. 618.
 Сандата, рч., Медв. 562—566.
 Сары-камышъ, р. или озеро, Ново-
 григ. 385—391.
 Сарыкамшитъ, р., Туркм. 599, 600.
 Сладил-копани, балка, Новогриг. 353.
 Соляное, озеро, Новогриг. 387.
 Спицевка, рч., Стврп. 33, 34.
 Суркули, рч., Алдр. 193, 194.
 Сухая, балка, Стврп. 57.
 Сухая Буйвола, рч., Новогриг. 413.
 Сухая падьна, Алдр. 258.
 Сухіе ерики, Алдр. 261.

Т.
 Татарна, рч., Стврп. 38, 39.

Татарскій, рч., Новогриг. 359.
 Тау-пенген-кую, Ачикулак. 620.
 Тахта, балка, Стврп. 155; Медв. 572.
 Ташла, рч., Стврп. 4—7, 45—51,
 64—74, 104, 108—110, 115, 147.
 Ташла 1-я, р., Стврп. 1.
 Ташла 2-я, р., Стврп. 1.
 Тегенуръ, уроч., В.-Дербет. 589.
 Темиртасова, балка, Алдр. 178.
 Терекли, уроч., Караног. 627.
 Теренгой, балка, Новогриг. 348.
 Терновая, балка, Алдр. 173.
 Терновая, рч., Стврп. 111, 115.
 Тонельная рч. Стврп. 16.
 Тогузювля, рч., Алдр. 267 — 288,
 298—305, 323—328; Новогриг.
 450—452, 502—504.
 Тугузукъ, рч. Стврп. 84, 86—102.

Х.
 Хабунтусъ, балка, Алдр. 174.
 Халга-сага, уроч., В.-Дербет. 586—
 588.
 Хеп-Хулта, балка, Новогриг. 391.

Ц.
 Цаган-нуръ, ляманъ, В.-Дербет. 579,
 581.

Ч.
 Черкесскій, рч., Новогриг. 405.
 Ченжен-Тоганъ, Караног., 637.
 Чигара, рч., Алдр., 180—191.
 Чла, рч., Новогриг. 362.
 Чуръ, балка, Туркм. 597.

Ш.
 Шведина, балка, Новогриг. 366.
 Шешней, уроч., Ачикулак. 615.
 Шорокай, копани, Ачикулак. 611.

Я.
 Ягурм, М. и Б., рч., Новогриг. 375
 —381.
 Яман-Джалга, рч., В.-Дербет. 591.
 Янкуй, балка, Туркм. 599.
 Ясеновый, ручей, Стврп. 11.

ТЕРСКАЯ ОБЛАСТЬ.

СПИСОКЪ

НАСЕЛЕННЫХЪ МѢСТЪ

ПО СВѢДѢНІЯМЪ 1874 ГОДА.

ИЗДАНЪ

КАВКАЗСКИМЪ СТАТИСТИЧЕСКИМЪ КОМИТЕТОМЪ ПРИ ГЛАВНОМЪ УПРАВЛЕНІИ
НАМѢСТНИКА КАВКАЗСКАГО.

Составленъ главнымъ редакторомъ Комитета Н. Зейдлицемъ.

ТИФЛИСЪ.

ВЪ ТИПОГРАФІИ ГЛАВНАГО УПРАВЛЕНІЯ НАМѢСТНИКА КАВКАЗСКАГО.

1878.

Печатано съ позволенія Его Императорскаго Высочества
Намѣстника Кавказскаго.

ПРЕДИСЛОВІЕ.

Приступая къ изданію Списковъ населенныхъ мѣстъ Кавказскаго края, составляемыхъ нами по формѣ, установленной Центральнымъ Статистическимъ Комитетомъ Министерства Внутреннихъ Дѣлъ, считаемъ нужнымъ предпослать нѣсколько словъ, какъ относительно предлагаемаго выпуска, такъ и прочихъ Списковъ.

Изъ всѣхъ статистическихъ работъ, составленіе Списковъ населенныхъ мѣстъ края едва-ли не самая трудная и кропотливая. Независимо отъ составленія Списковъ при Статистическомъ Комитетѣ, тщательной провѣрки собственныхъ именъ, транскрипція которыхъ особенно затруднительна въ туземныхъ наименованіяхъ, выборки численности населенія (преимущественно по камеральному описанію 1873 — 1874 годовъ) и пр., приходится обращаться къ мѣстнымъ административнымъ властямъ за многими свѣдѣніями, требуемыми программой Списковъ. Возвращеніе исправленныхъ и дополненныхъ Списковъ часто затягивается, такъ какъ административныя власти, не всегда имѣя подъ рукою необходимыя свѣдѣнія, должны, въ свою очередь, добывать ихъ на мѣстѣ, и такимъ образомъ прохожденіе Списковъ черезъ нѣсколько инстанцій требуетъ продолжительнаго времени. Но и за симъ часто случается, что возвращенные Списки не представляютъ въ отношеніи нѣкоторыхъ пунктовъ всѣхъ требуемыхъ программой данныхъ.

Предлагаемый Списокъ населенныхъ мѣстъ Терской области былъ составленъ еще въ 1872 году. Посланный во Владикавказъ, для пополненія необходимыми свѣдѣніями, собрать которыя можно было только на мѣстѣ, онъ былъ напечатанъ на столбцахъ *Терскихъ Вѣдомостей*, но, къ сожалѣнію, съ массою ошибокъ и опечатокъ въ цифрахъ и собственныхъ именахъ.

По тщательномъ исправленіи ошибокъ пришлось вновь отсылать его во Владикавказъ, какъ для дополненія, такъ и для тѣхъ измѣненій, которыя могли зависѣть отъ времени. Окончательной провѣркой предлагаемаго Списка мы обязаны участію настоящаго Секретаря Терскаго Областнаго Статистическаго Комитета, Н. А. Благовѣщенскаго.

Совершенно обеспеченнымъ въ настоящее время мы можемъ считать изданіе Списковъ населенныхъ мѣстъ Кубанской области и Тифлисской губерніи, благодаря участію, принятому въ этомъ дѣлѣ начальниками: первой—генераль-лейтенантомъ Кармалинымъ и

второй — камергеромъ, барономъ Остенъ-Сакеномъ. Къ изданію Списковъ Тифлисской губерніи, которые составятъ 2-й выпускъ, мы приступимъ тотчасъ-же. Изданіе-же остальныхъ выпусковъ будетъ продолжаться по мѣрѣ полученія отъ Гг. Начальниковъ губерній и округовъ нужныхъ свѣдѣній.

Выпуская Списки населенныхъ мѣстъ каждой губерніи или области отдѣльно, мы имѣемъ въ виду ту пользу, которую такое изданіе можетъ принести въ административномъ и другихъ отношеніяхъ, почему и нераціонально было-бы ожидать выпуска въ свѣтъ всѣхъ Списковъ края сразу. Для того-же, чтобы можно было пользоваться каждымъ Спискомъ, какъ цѣльнымъ, самостоятельнымъ трудомъ, мы прилагаемъ къ каждому изъ нихъ особый алфавитный указатель собственныхъ именъ. Съ выходомъ-же послѣдняго выпуска будетъ составленъ общій указатель по всему краю.

Въ успѣхѣ дѣла составленія Списковъ населенныхъ мѣстъ края не малую роль въ послѣднее время играли и настоящія военныя событія. Такъ, и представляемый Списокъ пролежалъ опечатаннымъ, за исключеніемъ послѣднихъ страницъ, болѣе полугода.

Главный редакторъ Кавказскаго Статистическаго Комитета *Н. Зейдлицъ*.

Тифлисъ.

14-го января 1878 г.

ТЕРСКАЯ ОБЛАСТЬ.

ГОРОДА.

№	НАЗВАНИЕ НАСЕЛЕННЫХ МѢСТЪ.	ПОЛОЖЕНИЕ.	Число домовъ.	Число жителей.		Церкви и молитвенныя здания; учебныя и благотворительныя заведенія; почтовыя станицы; ярмарки, базары, пристани; фабрики и заводы и т. п.
				М. П.	Ж. П.	
1	Владикавказъ, областной городъ.	по обонимъ берегамъ Террека.	1847	14016*)	6039	Церквей православныхъ 6, молельный домъ 1. Заведенія: учебныхъ 7, благотворительныхъ 1. Почтовая станція 1, телеграфная станція 1, желѣзнодорожная станція 2-го класса, въ 652-хъ верстахъ отъ Ростова-на-Дону. <i>Ярмарокъ</i> : въ году 2. Вашировъ въ недѣлю 3. <i>Фабрики</i> : табачныхъ 4, хлопчатобумажныхъ 2. <i>Заводовъ</i> : салотопенныхъ 8, воскобойныхъ 2, свѣчныхъ-сальныхъ 6, свѣчныхъ-восковыхъ 1, мыловаренныхъ 2, выдѣляющихъ овчины 2, пиво- и медоваренныхъ 1, водочныхъ 6, кирпичныхъ 55, черепичныхъ 21, горшечныхъ 5, кожаныхъ 2, маслобойныхъ 2. <i>Омшомы</i> складовъ: вина и спирта 9, русскаго листоватаго табаку 1. <i>Мельницы</i> : водяныхъ 7, дѣствующихъ лошадыми 2. Театръ 1, общественный садъ 1, волыныя типографыя 1, библиотека для чтенія 1.
2	Шатой, слобода.	на правомъ берегу Аргуна.	41	56	38	Мѣстопребываніе полицейскаго управленія Аргунскаго округа и пристана 1-го участка. Мѣстныя команда. Лавокъ 18.

*) Въ томъ числѣ 5978 чел. разнаго рода войскъ.

Т Е Р С К А Я О В Л А С Т Ь .


№	НАЗВАНИЕ НАСЕЛЕННЫХ МЪСТЪ.	ПОЛОЖЕНИЕ.	Число домовъ.	Число жителей.		Церкви и молитвенныя зданія; учебныя и благотворительныя заведенія; почтовые станціи; ярмарки, базары, пристани; фабрики и заводы и т. п.
				М. П.	Ж. П.	
3	Ведень (Веденѣ), слобода и укрѣпленіе.	на правомъ берегу лѣваго притока р. Хулулу.	72	141	127	Мѣстопребыв. Веденск. окружного управленія и приставы 1-го участка. Начальная школа. Базаръ ежедневно по воскресеньямъ. Въ 1 верстѣ къ ю.-в. находятся развалины <i>Веден</i> , бывшаго мѣстопребыванія Шамхала.
4	Хасав-юртъ, слобода.	на р. Яракъ-су, на почтовой дорогѣ изъ Владикавказѣ въ Петровскъ и Прикаспійскій край.	483	3238 *)	670	Православная церковь 1; еврейскихъ синагогъ 2; первоначальная школа. Почтовая и телеграфная станція; еженедѣльный базаръ. Кожевенный заводъ 1. Ярмарка. Мѣстопребываніе окружного управленія. Шт.-яв. 80-го пѣхотн. Кабардинскаго генер.-фельдм. ив. Бартаганскаго полка.
5	Кизляръ, уездн. городъ (съ причисленною къ нему Кизлярскою станціею).	при рѣкѣ Старомъ Терекѣ и Таловкѣ.	1500	5093	4083	Православный монастырь, православ. церкви 2, армянскихъ 3, мечетей 8. Винокуренныхъ заводовъ 16.
6	Моздокъ, городъ безъ уездн.	на лѣвомъ берегу Терека.	1367	4339	4040	Церквей православныхъ 4, армяно-григоріанскихъ 3, римско-католическая 1. Училища: русское 1, духовное православное 1 и армяно-григоріанское 1. Почтовая контора 1, станція 1, телеграфная станція 1. Ярмарокъ 3, недельный базаръ 1. Заводы: пивоваренный 1, кожевенныхъ 5, священныхъ церковныхъ 2. Уездное казначейство. Особое полиційское управленіе. Городовое положеніе. Мировой судъ. Судебный слѣдователь.
7	Эдессія, мѣстечко. (Жители армяно-григоріане).	на лѣвомъ берегу рѣки Куръ.	326	1313	1218	Церковь 1. Общественная школа.
8	Грозный, окружной городъ.	на обоихъ берегахъ р. Сунжи, на почтовой дорогѣ, идущей отъ Тифлиса и Владикавказѣ въ Дагестанъ и Кизляръ.	935	5630**)	2822	Церкви: Православная, домовая православная, католическая, армяно-григоріанская. Мечеть, синагога 2. Мужское и женское начальныя училища. Почтовая станція. Дѣв ярмарки: 20 мая и 25 октября; базаръ. Кирпичныхъ заводовъ 6 и черепичныхъ 1; большихъ кожевенныхъ заводовъ 2.

*) Въ томъ числѣ регулярнаго войска 2512 человекъ.

***) Въ томъ числѣ 2508 чел. регулярныхъ войскъ по переписи, произведенной въ мартѣ 1873 года.

Т Е Р С К А Я О Б Л А С Т Ъ .

№	НАЗВАНИЕ НАСЕЛЕННЫХ МѢСТЪ.	ПОЛОЖЕНИЕ.	Число домовъ.	Число жи-телей.		Церкви и молитвенныя здания; учебныя и благотворительныя заведенія; почтовые станціи; ярмарки, бавары, пристани; фабрики и заводы и т. п.
				М. П.	Ж. П.	
9	Пятигорскъ, окружной городъ.	на лѣвомъ берегу Подкумка.	1408	8331 *)	5334	<i>Церквей:</i> православныхъ 3, римско-католическая 1, молитвенный домъ еврейскій 1. Театръ 1. Баня 15, купальныхъ зданій при минеральныхъ водахъ 13. Меляницъ водныхъ 3. <i>Заводовъ:</i> самотопенныхъ 3, мыловаренныхъ 3, кожевенныхъ 1, обдѣлывающихъ овчины 2, свѣчныхъ - салныхъ 2, маслобоекъ 2, винокуренный 1, кирпичныхъ 13, черепичныхъ 3, гончарный 1, горшечный 1, известковыхъ 2.
10	Нальчикъ, слобода съ еврейскимъ поселкомъ.	на лѣвомъ берегу рѣки Нальчика.	296	887	861	Православная церковь. Одна школа для мальчиковъ и одна для дѣвочекъ. Пренее мѣстопробываніе окружного управленія бывшаго (до 2 мая 1874 г.) Георгиевскаго округа.
11	Георгиевскъ, городъ безъуездный.	на лѣвомъ берегу Подкумка.	526	2319**)	1026	<i>Церквей:</i> православныхъ 2, римско-григоріанская 1. Лавокъ 99. <i>Заводовъ:</i> кожевенныхъ 3, свѣчныхъ 3, мыловаренныхъ 2, кирпичныхъ 2. <i>Ярмарки:</i> 9 мая и 1 октября.



*) Въ томъ числѣ военнаго сословія: 1418 д. м., 134 д. ж. пола регулярныхъ войскъ, 133 д. м. и 126 ж. п. безсроочно-отпускныхъ, 202 д. м. и 197 д. ж. п. временно-отпускныхъ, и 494 д. м. и 496 д. ж. пола оставшихъ нижнихъ чиновъ съ семействами. (По свѣдѣніямъ, сообщеннымъ за 1875 годъ Терскимъ Обл. Стат. Комитетомъ въ № 39 Терскихъ Вѣдомостей за 1876 годъ).

***) Въ томъ числѣ военнаго сословія: 1370 д. м. и 391 д. ж. п. (въ 1874 г.).

О К Р У Г А .

I. ВЛАДИКАВКАЗСКИЙ ОКРУГЪ.

№	НАЗВАНИЕ НАСЕЛЕННЫХЪ МѢСТЪ.	ПОЛОЖЕНИЕ.	Число домовъ.	Число жителей.		Народность жителей.	Вероисповѣданіе жителей.	Церкви и молитвенныя зданія, учебныя и благотворительныя заведенія, почтовые станціи, армарки, базары, пристани, фабрики, заводы и т. п.
				М. П.	Ж. П.			
	<i>I. участокъ.</i>							
12	Хилакъ, с.	на лѣвомъ берегу Фиаг-дона.	26	100	93	осет.	прав.	
	Это названіе дано отселкамъ Колоти-кау, Вугульте-кау, Андесте-кау и Гудіати-кау, называвшимся — фамиліями отдельныхъ семействъ, населявшихъ оныя.							
13	Харискинъ, с.	на лѣвомъ притоцкѣ Фиаг-дона.	16	96	80	осет.	прав.	
14	Кора (Верхн. и Нижн.), с.	на лѣвомъ притоцкѣ Фиаг-дона.	16 4	85 10	71 8	осет. —	прав. сунн.	
15	Хидигусъ, с.	на правомъ берегу Фиаг-дона.	49	302	223	осет.	прав.	Приходская православ. церковь. Училище. Древн. церковь. Сельск. правн.
16	Ладзъ (Лачъ), с.	на правомъ берегу Фиаг-дона.	38	248	224	осет.	прав.	
17	Циниты, с.	на лѣвомъ берегу Фиаг-дона.	64	231	195	осет.	прав.	
18	Кадагъ, с.	на лѣвомъ берегу Фиаг-дона.	18	112	80	осет.	прав.	
19	Уры-кау, с.	на лѣвомъ берегу Фиаг-дона.	10	49	33	осет.	прав.	
20	Долаг-кау, с.	на обонхъ берегахъ Фиаг-дона.	47 2	135 6	153 10	осет. —	прав. сунн.	Правосл. церковь, училище и сельское правленіе. Древняя церковь.
21	Гули, с.	на лѣвомъ берегу Фиаг-дона.	19	120	123	осет.	прав.	
22	Барви-кау, с.	на правомъ берегу Фиаг-дона.	32 3	179 24	145 19	осет. —	прав. сунн.	
23	Дзуар-кау, с.	на правомъ притоцкѣ Фиаг-дона.	38 6	190 29	120 18	осет. —	прав. сунн.	
24	Джижи (Жижи), с.	на правомъ берегу Фиаг-дона.	19	107	105	осет.	прав.	

ВЛАДИКАВКАЗСКИЙ ОВРУГЪ.

№	НАЗВАНІЕ НАСЕЛЕННЫХ МѢСТЪ.	ПОЛОЖЕНІЕ.	Число домовъ.	Число жителей.		Плотность жителей.	Въроисполненіе жителей.	Церкви и молитвенныя здания, учебныя и благотворительныя заведенія, почтовыя станціи, ярмарки, базары, пристани, фабрики, заводы и т. п.	
				М. П.	Ж. П.				
25	Ацавога, с.	на правомъ берегу Фиаг-дона.	8 1	55 5	46 2	осет. —	прав. сунн.	Церкви и молитвенныя здания, учебныя и благотворительныя заведенія, почтовыя станціи, ярмарки, базары, пристани, фабрики, заводы и т. п.	
26	Дзвигисъ, с.	на лѣвомъ берегу Фиаг-дона.	22	133	103	осет.	прав.		
27	Барца (Верхи и Нижн.), с.	на лѣвомъ притоцѣ Фиаг-дона.	22 6	83 30	78 28	осет. —	прав. сунн.		
28	Джимара, с.	на лѣвомъ берегу Фиаг-дона.	35	159	124	осет.	прав.		
29	Банадуръ, с.	на лѣвомъ берегу Фиаг-дона.	45 8	240 25	208 17	осет. —	прав. сунн.		
30	—Ламардонъ, Хусар, с.	на лѣвомъ берегу Фиаг-дона.	41 3	180 8	174 5	осет. —	прав. сунн.		
31	—Ламардонъ, Цагат, с.	на правомъ притоцѣ Фиаг-дона.	10	77	62	осет.	прав.		
32	Даргавсъ, с.	на правомъ берегу Фиаг-дона.	113 3	680 22	621 18	осет. —	прав. сунн.		Православная церковь, училище и сельское правленіе.
33	—Хинцакъ, Хусар, с.	на лѣвомъ берегу Фиаг-дона.	10	67	71	осет.	прав.		
34	—Хинцакъ, Цагат, с.	на правомъ берегу Фиаг-дона.	13	67	55	осет.	прав.		
35	Кобанъ Верхній, с. . .	на лѣвомъ притоцѣ Гисел-дона.	23 4	68 19	78 16	осет. —	прав. сунн.		
36	Кобанъ Нижній, с. . .	на лѣвомъ берегу Гисел-дона.	5 7	19 26	17 28	осет. —	прав. сунн.		
37	Саниба Верхняя, с. . .	на правомъ берегу Каври-дона.	31 11	189 86	120 93	осет. —	прав. сунн.		Приходская православная церковь. Сельское правленіе.
38	Саниба Нижняя, с. . .	на правомъ берегу Каври-дона.	39 4	212 16	167 21	осет. —	прав. сунн.		
39	Геналъ, с.	на правомъ берегу Каври-дона.	5	35	36	осет.	сунн.		
40	Темен-кау Верхн., с. . .	между Кани-дономъ и Гинал-дономъ.	23 1	209 7	206 5	осет. —	прав. сунн.		
41	Темен-кау Нижн., с. . .	на Гинал-донѣ.	23 3	216 15	199 18	осет. —	прав. сунн.		
42	Кани Верхн., с.	на лѣвомъ берегу Гинал-дона.	43 2	303 9	283 13	осет. —	прав. сунн.		
43	Кани Нижн., с.	на лѣвомъ берегу Гинал-дона.	11 3	87 15	79 19	осет. —	прав. сунн.		
44	Дарьдлъ, укр.	на правомъ берегу Тереса.	—	—	—	—	—		Шоссейная застава и казачья постъ.
45	Лареская почтовая станція	на лѣвомъ берегу Тереса.	(21)	(24)	—	—	—		

ВЛАДИКАВКАЗСКИЙ ОКРУГЪ.

№	НАЗВАНИЕ НАСЕЛЕННЫХ МѢСТЪ.	ПОЛОЖЕНИЕ.	Число домовъ.	Число жителей.		Народность жителей.	Вѣроисповѣданіе жителей.	Церкви и молитвенныя здания, учебныя и благотворительныя заведенія, почтовые станціи; армарны, базары, пристани; фабрики, заводы и т. п.
				М. П.	Ж. П.			
46	Ларекъ, слобода.	на лѣвомъ берегу Терека.	(9)	(42)	(13)	—	—	Приходская православная церковь. Акцизная застава, казачій постъ.
47	Чипи или Ципи, имѣніе Аларъ Дударовыхъ. . .	на лѣвомъ берегу Терека.	15	55	50	осет.	сунн.	
48	Балта, имѣніе Аларъ Дударовыхъ.	на лѣвомъ берегу Терека.	14 7	20 18	36 13	осет. —	прав. сунн.	
49	Балтинская почтовая станція.	на лѣвомъ берегу Терека.	(1)	(17)	(3)	—	—	
50	Балта, слобода.	на лѣвомъ берегу Терека.	(11)	(240)	(23)	—	—	
51	Редантъ (Бутхузъ), имѣніе Аларъ Дударовыхъ.	на лѣвомъ берегу Терека.	17	53	51	осет.	сунн.	
52	Гизель, с.	на правомъ берегу Кизилии или Гизал-дона, при выходѣ изъ ущелья Тагаурскаго.	214 1	923 3	778 6	осет. —	прав. сунн.	Православная приходская церковь и училище.
53	Архонская, станція казачья.	на правомъ берегу р. Архона, по старой почтовой дорогѣ изъ Владикавказа въ Георгиевскъ.	255	970	903	рус.	прав.	Приходская церковь и училище.
54	Кадгаронъ, с.	на правомъ берегу Физал-дона, при входѣ въ Куртанское ущелье.	325 1	1376 6	1360 —	осет. —	прав. сунн.	Приходская церковь и училище.
55	Ног-кавъ, с.	на правомъ берегу р. Ардона.	58 7	245 31	201 27	осет. —	сунн. рен. *)	Мечеть.
56	Эльхотово, с.	на правомъ берегу Терека.	217	683	619	осет.	сунн.	Мечетей 2. Паромная переправа. Въ разстояніи одной версты отъ желѣзно-дорожной станціи Эльхотово, 3 в., въ 600 в. отъ Ростова.
57	Карджинъ, с.	при р. Карджинѣ, близъ праваго берега р. Терека.	105	418	420	осет.	сунн.	Мечеть. Черезъ селеніе проходитъ желѣз. дорога. Станція 4 в., въ 618 в. отъ Ростова.
58	Дарг-кохъ, с.	на правомъ берегу р. Камбилеевни.	158	682	549	осет.	прав.	Училище сельское.
59	Шенаевское (Брутъ), с.	близъ р. Камбилеевни.	106 1	362 2	326 4	осет. —	сунн. прав.	Мечеть.
60	Замангуль, с.	подъ Мало-кабардзянскимъ хребт.	164	823	716	осет.	сунн. прав.	Мечеть.
61	Скут-кохъ, ферма генерала Эглау.	подъ горою Курпишко.	—	—	—	—	—	
62	Ватакюртъ, с.	подъ горою Курпишко.	190 —	1100 31	918 22	осет. —	прав. сунн.	Православн. приходская церковь и училище.

*) Ренегатами называютъ здѣсь мусульманъ, отшатнувшихся отъ православія.

ВЛАДИКАВКАЗСКИЙ ОВРУГЪ.

№	НАЗВАНИЕ НАСЕЛЕННЫХ МѢСТЪ.	ПОЛОЖЕНІЕ.	Число домовъ.	Число жи-телей.		Народность жи-телей.	Въроисповѣданіе жителей.	Церкви и молитвенныя зданія, учебныя и благотворительныя заведенія; почтовые станціи; ярмарки, базары, пристани, фабрики, заводы и т. п.
				М. П.	Ж. П.			
63	Зидьги, с.	при р. Камбилеевскъ.	127 —	577 10	556 9	осет. —	сунн. прав.	Мечеть. Около селенія проходить жел. дорога.
64	Джанхотъ-Ларез, имяіе Аладър Дударовыхъ с.	между рр. Тереконъ и Камбил.	8	26	21	осет.	сунн.	
65	Хумалакъ, с.	на лѣвомъ берегу р. Камбилеевскіи.	201 4	792 9	707 10	осет. —	прав. сунн.	Приходская церковь и училище.
66	Беслановъ-аулъ (Белханъ), с.	на правомъ берегу р. Терекъ.	102 12	420 60	372 55	осет. —	сунн. прав.	Мечеть. Около селенія проходитъ желѣзная дорога. Станція Бесланова, въ 636 в. отъ Ростова. Молитвенный домъ. Около колоніи проходитъ желѣзная дорога.
67	Владикавказская евмецкая колонія	на правомъ берегу р. Терекъ.	40	152	145	нѣм.	лют.	Молитвенный домъ. Около колоніи проходитъ желѣзная дорога.
68	Ольгинское, с.	на лѣвомъ берегу р. Камбилеевскіи.	238 —	841 1	778 —	осет. —	прав. сунн.	Сельское училище.
69	Свято-Троицкій виноу-ренный заводъ Карга-нова и К°. II. Участокъ. А. Нагорная полоса по Уруху и его притокамъ (Дигорія).	на правомъ берегу Терекъ, въ чертѣ городской землѣ близія Влади-к.	(1)	(47)	(9)	—	—	
70	Куссу, с.	по обвѣмъ сторо-намъ р. Нарги-дона, притока р. Уруха.	25	113	115	диг. *)	прав. сунн.	
71	Стур-Дигоръ, с.	на лѣвомъ бере-гу р. Карау дова.	71	299	266	диг.	прав. сунн.	Приходская правосла-вная церковь.
72	Ахсаргинъ, с.	на лѣвой сторо-нѣ р. Уруха.	10	51	39	диг.	прав. сунн.	
73	Одола, с.	при рѣчкѣ Сури-донъ.	9	40	32	диг.	прав.	Сельское правленіе.
74	Москва, с.	близъ лѣваго бер. Уруха, на черно-рѣчьи Сауа-дона.	16	62	63	диг.	прав.	
75	Джинага, с.	на прит. Уруха, Сауа-дигин-донъ.	19	75	67	диг.	прав.	Православная часовня.
76	Гуларъ, с.	на правомъ при-токахъ рѣк. Уруха, Сауа-дигин-донъ.	19	86	72	диг.	прав.	
77	Новог-гоу, с.	на лѣвомъ пр. У-руха, Бахти-Хара.	12	58	55	диг.	прав.	
78	Ахсау, с.	при впаденіи въ Урухъ лѣваго его прит. Бодага-дона.	20	95	97	диг.	прав.	
79	Бумбулта, с.	на лѣвомъ прито-кахъ Уруха, Наргъ.	21	103	86	диг.	сунн.	

*) Дигорцы ничто иное, какъ осетины съ особымъ нарѣчіемъ того языка.

ВЛАДИКАВКАВСКИЙ ОКРУГЪ.

№	НАЗВАНІЕ НАСЕЛЕННЫХЪ МѢСТЪ.	ПОЛОЖЕНІЕ.	Число домовъ.	Число жителей.		Плотность жителей.	Вѣросповѣданіе жителей.	Церкви и молитвенныя зданія, учебныя и благотворительныя заведенія, почтовая станція, ярмарки, базары, прістаня, фабрики, заводы и т. п.
				М. П.	Ж. П.			
80	Доифарезъ, с.	на лѣвомъ притокѣ Уруха, Мишаганъ.	57	269	249	диг.	сунн.	Мечеть.
81	—Леогоръ, Рабунъ, с. . .	на лѣвомъ берегу р. Уруха, на родникѣ Церанъ-Сауа-донъ.	37	212	186	диг.	сунн.	
82	—Леогоръ, Раагъ, с. . . .	на лѣвой сторонѣ Уруха, при притокѣ Кара-донъ.	—	—	—	—	—	
83	Задалескъ, с.	на правомъ притокѣ Уруха, Дадаг-донъ.	24	103	104	диг.	прав. сунн.	
84	Ханаза, с.	на правомъ притокѣ р. Уруха, Пады-донъ.	45	182	161	диг.	прав.	Близь этого селенія находятся на скалахъ развалины древняго храма, известнаго подъ названіемъ Дигора-задъ.
85	Нара, с.	на правой сторонѣ р. Сангути-дона.	12	68	64	диг.	прав.	
86	Фараската, с.	на правой сторонѣ р. Сангути-дона, впадающей въ Урухъ съ правой стороны.	20	105	80	диг.	прав.	Древняя православная Ильинская церковь, построенная въ царствованіе Тамары. Въ ней и теперь происходитъ служеніе.
87	Махческа, с.	на лѣвой сторонѣ р. Сангути-дона, впадающей въ Урухъ съ правой стороны.	12	72	71	диг.	прав.	Сельское правленіе.
88	Тавига, с.	на правой сторонѣ Сангути-дона.	20	98	89	диг.	прав.	
89	Кюната, с.	на лѣвой сторонѣ Сангути-дона.						
90	Вакада, с.	на лѣвой сторонѣ Сангути-дона.	31	161	140	диг.	прав.	
91	Калнахта, с.	на правой сторонѣ Сангути-дона.	9	53	49	диг.	прав.	
92	Мастинока, с.	на правой сторонѣ Сангути-дона.	23	96	105	диг.	прав.	
93	Фасналь, с.	на правой сторонѣ Сангути-дона.	25	92	103	диг.	прав.	
94	Дунга, с.	при соединеніи ущелья Горнакидова и Сангути-дона.	36	148	115	диг.	прав.	

ВЛАДИКАВКАЗСКИЙ ОКРУГЪ

№	НАЗВАНІЕ НАСЕЛЕННЫХЪ МѢСТЪ.	ПОЛОЖЕНІЕ.	Число домовъ.	Число жителей.		Плотность жителей.	Въроисповѣданіе жителей.	Церкви и молитвенныя зданія, учебныя и благотворительныя заведенія, почтовые станціи, ярмарки, базары, пристани; фабрики, заводы и т. п.
				М. П.	Ж. П.			
95	Хонсаръ, с.	на лѣвой сторонѣ р. Сангутидона, праваго притока р. Уруха.	24	100	88	диг.	прав.	
96	Камунта, с.	на рѣчкѣ Дугурдонъ, впадающей въ р. Сангутидонъ.	50	217	184	диг.	прав.	Православный молитвенный домъ.
97	Галиата, с. По верховьямъ Ардона. Алагирцы, Валлагиръ. По Мамисонскому ущелью.	на правой сторонѣ р. Сангутидон.	74	287	256	диг.	прав.	Приходская православная церковь. Въ 1 верстѣ къ сѣв. отъ деревни равнаыми церкви Тамар-дедонани, (святыня) Ули-дзуаръ въ вѣ 38 в. впадетъ по рѣчкѣ серебриный рудникъ. Признаки золотой руды.
98	Згилъ, с.	на р. Кладонъ, впадающей въ р. Бубисдонъ, текущую въ р. Мамисондонъ.	21	76	69	осет.	прав.	
99	Колакъ, с.	на рѣчкѣ Бубисдонъ.	17	60	45	осет.	прав.	
100	Камцхо, с.	на р. Мамисондонъ, впадающей въ р. Нардонъ.	6	25	27	осет.	прав.	
101	Лисри, с. (Камцхо и Лисри значатся подъ общимъ названіемъ Лисри).	на р. Мамисондонъ, впадающей въ р. Нардонъ.	48	181	142	осет.	прав.	
102	Кліата (Калиатъ), с.	на рѣчкѣ Кліат-Камдонъ, впадающей въ р. Мамисондонъ.	23	76	72	осет.	прав.	
103	Тли, с.	на р. Реддонъ.	34	101	82	осет.	прав.	Близъ этого селенія съ зап. стороны равнаыми древняго храма.
104	Тибъ, с.	на рѣчкѣ Куатадонъ.	84	231	226	осет.	прав.	Православная приходская церковь по имя Архангела Михаила. Сельское управленіе.
105	Тимцна, с.	на рѣчкѣ Мамисондонъ.	16	32	40	осет.	прав.	
106	Садатъ, с. По Касарскому ущелью (Касар-комъ).	на рѣчкѣ Мамисондонъ.	43	175	121	осет.	прав.	
107	Зарамакъ Верхн., с.	на рѣчкѣ Адай-	48	166	141	осет.	прав.	

ВЛАДИКАВКАЗСКИЙ ОКРУГЪ.

№	НАЗВАНИЕ НАСЕЛЕННЫХЪ МѢСТЪ.	ПОЛОЖЕНІЕ.	Число домовъ.	Число жителей.		Народность кагалей.	Варошное мѣсто.	Церкви и молитвенныя здания, учебныя и благотворительныя заведенія, почтовыя станціи, армяны, базары, пристани; фабрики, заводы и т. п.
				М. П.	Ж. П.			
	(Валлаг-кау — верхняя деревня).	ком-донъ, впадающей въ р. Ардонъ.						
108	Зарамакъ Ниян., с. (Даллак-кау нижняя деревня).	на рѣчкѣ Адай-ком-донъ, впадающей въ р. Ардонъ.	21	69	59	осет.	прав.	Вблизи—развалины часовни.
109	Цми, с.	близъ рѣч. Нардона, на правой сторонѣ.	15	54	52	осет.	прав.	Православная приходская церковь.
110	Тоборва, с.	при рѣчкѣ Цмиа-коми-донъ, впадающей въ р. Нардонъ, съ правой стороны, притокъ Ардона.	18	71	53	осет.	прав.	
По ущелью Варцекомъ.								
111	Гори, с.	на рѣчкѣ Варце-донъ, впадающей въ Нардонъ, истокъ р. Ардона.	19	68	69	осет.	прав.	
112	Худисенъ (Худесенъ), с.	на рѣчкѣ Варце-донъ, впадающей въ р. Нардонъ, истокъ р. Ардона.	7	24	15	осет.	прав.	
113	Магайли, с.	на р. Варце-донъ.	15	38	32	осет.	прав.	
114	Цебатъ, с.	на р. Нардонъ съ правой стороны.	13	39	25	осет.	прав.	
По ущелью Зругкомъ.								
115	Слазъ, с.	при впаденіи рѣчки Зруг-дона въ рѣч. Нардонъ съ лѣвой стороны.	13	23	24	осет.	прав.	Православная приходская церковь.
116	Двасихъ, с.	на рѣчкѣ Зруг-донъ, на лѣвомъ притокѣ Нардона.	24	77	75	осет.	прав.	
117	Хуссан-кулъ, с. . . (Куагги-кау).	на рѣчкѣ Зруг-донъ.	16	81	60	осет.	прав.	
118	Тавгаста, с.	при рѣчкѣ Зруг-донъ на лѣвой сторонѣ.	11	47	35	осет.	прав.	
119	Херхестъ, с.	на той же рѣчкѣ съ правой стор.	21	70	51	осет.	прав.	Православная приходская церковь. У самаго этого селенія развалины церкви Майрама-дзуаръ.
120	Вират-кау, с.	при р. Зруг-донъ съ лѣвой стороны.	19	69	63	осет.	прав.	

ВЛАДИКАВКАЗСКІЙ ОКРУГЪ.

№	НАЗВАНІЕ НАСЕЛЕННЫХЪ МѢСТЪ.	ПОЛОЖЕНІЕ.	Число домовъ.	Число жителей.		Народность жителей.	Вероисповѣданіе жителей.	Церкви и молитвенныя зданія, учебныя и благотворительныя заведенія, почтовыя станціи; ярмарки, базары, пристани; оабрики, заводы и т. п.
				М. П.	Ж. П.			
По Гуркумскому ущелью.								
121	Наръ (вмѣстѣ и Петрети), с.	при слияніи рѣч. Дид-дона и Закодана, образующихъ р. Нар-донъ.	16	74	52	осет.	прав.	Сельское правленіе.
122	Семца, с.	на р. Дид-донъ.	8	31	20	осет.	прав.	Близъ этого селенія—развалины древней башни.
123	Эльгона, с.	при рѣчкѣ Дид-донъ, на правой сторонѣ.	6	21	17	осет.	прав.	
124	Гуркумта, с.	при рѣчкѣ Дид-донъ, на правой сторонѣ.	25	103	91	осет.	прав.	
125	Скасанъ, с.	при рѣчкѣ Дид-донъ, на правой сторонѣ.	11	34	30	осет.	прав.	
126	Зриса, с.	при рѣчкѣ Дид-донъ, на правой сторонѣ.	6	10	17	осет.	прав.	
127	Сахсатъ, с.	при той-же рѣчкѣ, на лѣвой сторонѣ.	19	51	47	осет.	прав.	
128	Эдина, с.	на той-же рѣчкѣ, съ правой стороны.	13	28	29	осет.	прав.	
129	Танан-кау, с.	при рѣчкѣ Дид-донъ, съ правой стороны.	9	32	31	осет.	прав.	
130	Синдзи - саръ (Сирнадъ), с.	при Дид-донъ, съ лѣвой стороны.	19	64	50	осет.	прав.	
131	Верити-кау, с.	при той-же рѣчкѣ, съ правой стороны.	5	11	11	осет.	прав.	
По Савбинскому ущелью.								
132	Эене, с.	при р. Закодана, востокъ Нар-дона съ лѣвой стороны.	11	27	23	осет.	прав.	
133	Вабатъ, с.	при впаденіи рѣч. Глух-дона въ р. Нар-донъ.	12	30	28	осет.	прав.	
134	Саубинъ (вмѣстѣ съ немъ Газати-кау), с.	на рѣч. Глух-донъ, впадающей въ Нар-донъ.	16	47	42	осет.	прав.	

ВЛАДИКАВКАЗСКИЙ ОКРУГЪ.

№	НАЗВАНІЕ НАСЕЛЕННЫХЪ МѢСТЪ.	ПОЛОЖЕНІЕ.	Число домовъ.	Число жителей.		Полнота жителей.	Въроисповѣданіе жителей.	Церкви и молитвенныя зданія, учебныя и благотворительныя заведенія, почтовыя станціи, ярмарки, базары, пристани, фабрики, заводы и т. п.
				М. П.	Ж. П.			
135	Регахъ, с. (Къ нему принадлежатъ Ольсуби). По Гинатскому ущелью.	на рѣч. Глук-донъ.	20	50	34	осет.	прав.	
136	Камах-кау, с.	при рѣчкѣ Зикарадонъ, съ лѣвой стороны.	14	56	42	осет.	прав.	
137	Ската, с.	при р. Зикарадонъ, на правой сторонѣ.	2	6	3	осет.	прав.	
138	Гинатъ, с. (При этомъ селеніи и селеніе Вацет-кау). По Закскому ущелью.	на той-же рѣчкѣ, лѣвой стороны.	24	116	91	осет.	прав.	
139	Пурлатъ, с.	на рѣчкѣ Зака.	15	48	46	осет.	прав.	
140	Ноог-кау, с.	при той-же рѣчкѣ, съ лѣвой стороны.	12	45	40	осет.	прав.	
141	Бесат-кау, с.	на той-же рѣчкѣ, съ лѣвой стороны.	43	115	112	осет.	прав.	Приходская православная церковь. Сельское правленіе. Развалины древняго христіанскаго храма. Въ 5 верстахъ къ ю. Рокскій переваль, ведущій въ ущелье р. Дикъвы.
142	Хусмасикъ, с.	на рѣчкѣ Зака.	4	23	23	осет.	прав.	
143	Зригата, с.	на рѣчкѣ Зака.	9	37	29	осет.	прав.	
144	Байкомъ, с.	на рѣчкѣ Зака.	6	31	24	осет.	прав.	
145	Сауархъ (Савархъ), с.	на рѣчкѣ Зака.	9	35	31	осет.	прав.	
146	Абайти-кау (Зака), с. По р. Садон-донъ и другимъ лѣвымъ притокамъ Ардона.	на рѣчкѣ Зака.	28	120	101	осет.	прав.	Приходская православная церковь. Въ 6 веротъ селенія на в. переваль къ Терелу. Въ 4 верстахъ къ с. переваль къ деревни Колота.
147	Згидъ, с.	на рѣчкѣ Бавондонъ, впадающей въ р. Садон-донъ.	55	207	166	осет.	прав.	Въ нѣсколькихъ сажняхъ отъ этого селенія находится скала Аларъ.

ВЛАДИКАВКАЗСКИЙ ОУГУТЪ.

№	НАЗВАНИЕ НАСЕЛЕННЫХЪ МѢСТЪ.	ПОЛОЖЕНІЕ.	Число домоуъ.	Число жи-телей.		Пародноеть жите-лей.	Вароселараніа жителей.	Церкви и молитвенныя зданія, учебныя и благо-творительныя заведенія, почтовые станціи; ярмар-ки, базары, приставы; фабрики, заводы и т. п.
				М. П.	Ж. П.			
148	Ходъ, с.	на рѣч. Змаст-донъ, впадающей въ р. Садоуъ.	60	240	215	осет.	прав.	Церкви и молитвенныя зданія, учебныя и благо-творительныя заведенія, почтовые станціи; ярмар-ки, базары, приставы; фабрики, заводы и т. п.
149	Садоуъ Верхній, с.	на лѣвомъ прито-кѣ р. Ардона.	31	124	112	осет.	прав.	
150	Садоуъ Нижній, с.	на лѣвой сторонѣ р. Ардона.	14	49	42	осет.	прав.	Серебро-свинцовый руд-никъ.
151	Ноог-кау, с.	на лѣвой сторонѣ притока р. Ардо-на, Ноог-кау-донъ.	18	69	52	осет.	пра .	
152	Гусойти-кау, с.	на рѣч. Сулар-донъ, притока Ар-дона.	29	90	79	осет.	прав.	Близь этого селенія, на скалахъ, развалины дре-вней православной часов-ни.
153	Мисуръ, с.	близь р. Ардона, на лѣвой сторонѣ.	45	184	154	осет.	прав.	Православная приход-ская церковь. Сельское правленіе и сельская шко-ла. Замѣчательная древя. святыня Кау-дзуаръ.
154	Саханата, с.	Близь р. Ардона, на родникѣ Цих-дири-донъ.	14	53	49	осет	прав.	
155	Кеуртъ, с.	близь р. Ардона, на лѣвомъ берегу.	19	108	81	осет.	прав.	
156	Визъ, с.	на лѣвомъ бере-гу р. Ардона.	19	115	106	осет.	пра .	
По р. Ардону.								
157	Нузалъ, с.	на р. Ардонѣ съ лѣвой стороны.	18	82	63	осет.	прав.	Приходская православ-ная церковь и древяная церковь Тамары.
158	Назигинъ, с.	на р. Смась, лѣ-вомъ притока р. Ардона.	16	54	56	осет.	прав.	
159	Амасинъ, с.	на лѣвой сторо-нѣ притока р. Ар-дона, Амасин-донъ.	4	14	12	осет.	прав.	
160	Кора, с.	на правой сторо-нѣ притока р. Ар-дона, Кора-донъ.	3	10	8	осет.	прав.	
161	Бадъ, с.	на р. Бад-донъ, притока Ардона.	41	133	130	осет.	прав.	
162	Цей, с.	на лѣвомъ прито-кѣ Ардона. Цейля-донъ.	72	277	253	осет.	прав.	Приходская церковь. Въ 4 верстахъ на зап.—свя-тыня Рекомъ.

ВЛАДИКАВКАЗСКИЙ ОКРУГЪ.

№	НАЗВАНІЕ НАСЕЛЕННЫХЪ МѢСТЪ.	ПОЛОЖЕНІЕ.	Число домовъ.	Число жителей.		Народность жителей.	Вероисповѣданіе жителей.	Церкви и молитвенныя здания, учебныя и благотворительныя заведенія, почтовые станціи, ярмарки, базары, пристани, сабрияи, заводы и т. п.
				М. П.	Ж. П.			
	По правымъ притокамъ р. Ардона.							
163	Цусъ, с.	на родникъ Хумти-ахсани-донъ.	16	63	60	осет.	прав.	
164	Дей-кау, с.	На роди. Дейон-донъ.	38	141	128	осет.	прав.	
165	Архонъ, с.	На р. Архов-донъ притока Ардона.	55	236	198	осет.	прав.	Домъ для священника.
166	Луаръ, с.	На р. Бах-Сари-Хуми-донъ, притокъ р. Ардона.	22	84	86	осет.	прав.	
167	Цамадъ, с.	на рѣчкѣ Ахсарт-донъ, притока Ардона.	52	245	232	осет.	прав.	
168	Уналъ Верхній, с.	на рѣч. Унал-донъ, притока рѣки Ардона.	19	91	77	осет.	прав.	
169	Уналъ Нижній, с.	на рѣчкѣ Ардонъ.	17	56	60	осет.	прав.	
170	Дагомъ, с.	на р. Дагом-донъ, притока р. Ардона.	19	85	76	осет.	прав.	Православная приходская церковь.
171	Урс-донъ, с.	на р. Урс-донъ, притока Ардона.	23	170	145	осет.	прав.	
172	Донисаръ, с.	на р. Донисаръ, притока Ардона.	13	62	61	осет.	прав.	
173	Джени, с.	на р. Триан-донъ, притока Ардона.	17	115	89	осет.	прав.	
174	Холста, с.	на р. Холсти-донъ, притока Ардона.	16	101	82	осет.	прав.	Свинцовый рудникъ.
175	Тамискъ, с.	на р. Тамиск-донъ, лѣвомъ притока Ардона.	19	104	70	осет.	прав.	
176	Берегзангъ, с.	на правой сторонѣ р. Ардона, въ Алагирскомъ ущельѣ.	25	116	89	осет.	прав.	
177	Нахасскій постъ.	при р. Ардонъ, съ лѣвой стороны.	—	—	—	—	—	
178	Салугардонъ с.	на лѣвой сторонѣ рѣки Ардона; при впадѣ въ Алагирское ущелье.	150	590	494	осет.	прав.	Приходская православная церковь.

ВЛАДИКАВКАЗСКИЙ ОКРУГЪ.

№	НАЗВАНИЕ НАСЕЛЕННЫХЪ МѢСТЪ.	ПОЛОЖЕНИЕ.	Число домовъ.	Число жителей.		Плотность жителей.	Въроисповѣданіе жителей.	Церкви и молитвенныя заведенія, учебныя и благотворительныя заведенія, почтовыя станціи; ярмарки, базары, пристани; фабрики, заводы и т. п.
				М. П.	Ж. П.			
179	Ардонское, с.	при рр. Тархайдонъ и Ардонъ.	208	1056	1001	осет.	прав.	Приходская православная церковь и зданіе для школы.
180	Христіанское (Ново-Христіанское), с.	при р. Бѣлой (Урдонъ).	394	1516	1420	диг.	прав.	Приходская православная церковь. Школа.
181	Магометанское (Ново-Магометанское), с.	при р. Шагола (Змѣйякъ).	193	778	707	осет.	сунн.	Мечеть.
182	Караджаево, с.	при устьѣ рѣчки Била-донъ, лѣваго притока р. Уруха.	15	48	40	осет.	прав.	
183	Ново-Урухское, с.	на лѣвой сторонѣ р. Уруха.	119	505	414	диг.	сунн.	
184	Дур-дуръ, (Туганова селеніе).	на рѣчкѣ Дур-дуръ на лѣвой сторонѣ.	121	473	436	осет.	христ. прав.	Приходская православная церковь.
185	Бора, с.	при рѣч. Ур-донъ (Бѣлой) на лѣвой сторонѣ.	20	124	99	осет.	прав.	Къ югу отъ селенія въ 200 сажняхъ древняя башня Кубтѣевыхъ.
186	Ур-донъ, с.	при рѣчкѣ Ур-донъ, на правой сторонѣ.	6	17	23	осет.	прав.	
187	Карагачъ, с.	при рѣчкѣ Ур-донъ, на правой сторонѣ.	17	58	57	осет.	прав.	
188	Синдан-кау, с.	при р. Бѣлой (Урдонъ) на лѣвой сторонѣ.	21	99	77	осет.	прав.	
189	Ардонская казачья станица	при рр. Тархайдонъ и Ардонъ.	340	799	779	каз.	прав.	Православная церковь и училище.
190	Николаевская казачья станица	при слияніи рр. Дур-дуръ и Бѣлой (Ур-дона).	179	458	412	каз.	прав.	Православная церковь.
191	Змѣйская казачья станица	на лѣвомъ берегу р. Тереса.	270	818	702	каз.	прав.	Православная церковь.
192	Алагирское, с. <i>III-й, Сунженскій, участокъ.</i>	на лѣвомъ берегу р. Ардона.	212	1388	510	рус.	прав.	Православная церковь и серебро-санкціонный заводъ. Штабъ - квартира 76-го пѣх. Кубан. полка.
193	Къви, с.	при источникѣ р. Арм-хи (Кастанка).	4	10	12 *)	галг. (жигст.)	сунн.	
194	Гу, с.	при источникѣ р. Арм-хи.	2	4	6	галг.	сунн.	
195	Салги, с.	при источникѣ р. Арм-хи.	11	27	37	галг.	сунн.	

*) Галгаевцы или кистины—чеченскаго племени.

ВЛАДИКАВКАЗСКИЙ ОКРУГЪ.

№	НАЗВАНІЕ НАСЕЛЕННЫХЪ МѢСТЪ.	ПОЛОЖЕНІЕ.	Число домовъ.	Число жителей.			Породность жителей.	Урожайность пашней.	Церкви и молитвенныя зданія, учебныя и благотворительныя заведенія, почтовые станціи, ярмарки, базары, пристани; фабрики, заводы и т. п.
				М.	П.	Ж. П.			
196	Хули, с.	на притоѣ рѣч. Арм-хи.	27	98	83	галг.	суни.		
197	Торшъ (Таршъ), с.	на притоѣ рѣч. Арм-хи.	10	42	44	галг.	суни.		
198	Белгнѣ (Белханъ), с.	на притоѣ рѣч. Арм-хи.	4	11	9	галг.	суни.		
199	Шоанъ (Шуанъ), с.	на притоѣ рѣч. Арм-хи.	20	36	52	галг.	суни.	Мечеть.	
200	Агенты, с.	близъ р. Арм-хи.	2	6	7	галг.	суни.		
201	Эрзи (Арзи), с.	близъ р. Арм-хи.	31	97	70	галг.	суни.		
202	Алготъ (Альгитъ), с.	на лѣвомъ берегу р. Арм-хи.	5	10	10	галг.	суни.		
203	Хашешки, с.	близъ р. Арм-хи.	8	15	18	галг.	суни.		
204	Билкинѣ (Божкинѣ) с.	близъ р. Арм-хи.	9	27	24	галг.	суни.		
205	Ляжги, с.	на правомъ берегу р. Арм-хи.	27	64	65	галг.	суни.		
206	Геракъ, с.	на правомъ притоѣ р. Арм-хи.	24	42	47	галг.	суни.		
207	Мецхаль, с.	на правомъ притоѣ р. Арм-хи.	16	52	41	галг.	суни.		
208	Моручъ (Муручи), с.	на правомъ притоѣ р. Арм-хи.	12	12	10	галг.	суни.		
209	Обинѣ (Обинъ), с.	близъ р. Арм-хи.	27	67	50	галг.	суни.		
210	Вайни (Вейна), с.	на правомъ притоѣ р. Арм-хи.	18	62	44	галг.	суни.		
211	Фарапы, с.	на правомъ притоѣ р. Арм-хи.	11	33	27	галг.	суни.		
212	Кашетъ, с.	на правомъ притоѣ р. Арм-хи.	8	23	26	галг.	суни.		
213	Гоуст-хи, с.	на правомъ притоѣ р. Арм-хи.	10	34	20	галг.	суни.		
214	Могод-вали (Махокали), с.	при р. Арм-хи.	18	52	47	галг.	суни.		
215	Эголь-вали (Эголкали), с.	при р. Арм-хи.	16	43	45	галг.	суни.		
216	Памытъ (Памятъ), с.	при р. Арм-хи.	20	70	70	галг.	суни.		
217	Озми Верхн., с.	близъ р. Арм-хи.	26	73	53	галг.	суни.		
218	Озми Нижн., с.	при р. Арм-хи, близъ слиянія ея съ Терекомъ.	10	33	32	галг.	суни.		

ВЛАДИКАВКАВСКИЙ ОКРУГЪ.

№	НАЗВАНІЕ НАСЕЛЕННЫХЪ МѢСТЪ.	ПОЛОЖЕНІЕ.	Число домовъ.	Число жителей.		Народность жителей.	Вѣроисповѣданія жителей.	Церкви и молитвенныя зданія, учебныя и благотворительныя заведенія, почтовые станции; армарки, бавары, пристани; фабрики, заводы и т. п.
				М. П.	Ж. П.			
219	Фортоугъ, с.	при р. Арм-хи, близъ сѣвѣна ея съ Терепомъ.	20	83	68	галг.	сунн.	
220	Хаян, с.	на р. Чулой-хи, прав. притока р. Арм-хи.	6	10	16	галг.	сунн.	
221	Лялехъ, с.	на р. Чулой-хи, прав. притока р. Арм-хи.	17	45	45	галг.	сунн.	
222	Догургиджъ, с.	на правой сторонѣ р. Арм-хи.	11	34	23	галг.	сунн.	
223	Ут-Венгешты, с.	на правой сторонѣ р. Арм-хи.	3	11	7	галг.	сунн.	
224	Хастмаки, с.	на правой сторонѣ р. Арм-хи.	2	8	5	галг.	сунн.	
225	Фалхидъ, с.	на правой сторонѣ р. Арм-хи.	17	34	37	галг.	сунн.	
	По р. Ассѣ и ея притокамъ.							
226	Голушия, с.	близъ лѣваго притока Ассм.	10	27	33	галг.	сунн.	
227	Тумгой Верхн., с.	близъ лѣваго притока Ассм.	4	19	13	галг.	сунн.	
228	Тумгой Нижн., с.	близъ лѣваго притока Ассм.	28	87	85	галг.	сунн.	
229	Навистъ, с.	близъ лѣваго притока Ассм.	7	20	22	галг.	сунн.	
230	Цоля Верхн. и Нижн., с.	на лѣвомъ притока Ассм.	5	17	13	галг.	сунн.	
231	Гани (Ганин), башня. .	на лѣвомъ притока Ассм.	3	11	10	галг.	сунн.	
232	Пуй (Пуи), с.	при р. Ассѣ.	14	42	36	галг.	сунн.	
233	Костъ, с.	близъ р. Ассм.	14	40	36	галг.	сунн.	
234	Кяхъ, с.	близъ р. Ассм.	16	51	53	галг.	сунн.	Мечеть.
235	Хайрмъ, с.	при р. Ассѣ.	11	25	26	галг.	сунн.	
236	Исманлова, с.	при р. Ассѣ.	4	9	7	галг.	сунн.	
237	Хамхи, с.	близъ р. Ассм.	36	81	81	галг.	сунн.	
238	Гадьборни (Гадьберта), с.	близъ р. Ассм.	10	33	49	галг.	сунн.	
239	Дошакли (Дошакаль), с.	на лѣвомъ притока Ассм.	5	8	11	галг.	сунн.	

ВЛАДИКАВКАЗСКИЙ ОКРУГЪ.

№	НАЗВАНИЕ НАСЕЛЕННЫХ МѢСТЪ.	ПОЛОЖЕНИЕ.	Число домовъ.	Число жителей.		Народность жителей.	Варошное мѣсто жителей.	Церкви и молитвенныя здания, учебныя и благотворительныя заведенія, почтовая станція; аптеки, базары, пристани; фабрики, заводы и т. п.
				М. П.	Ж. П.			
240	Баргъ, с.	на лѣвомъ прито- кѣ Ассы.	16	44	48	галг.	суян.	
241	Лейми Верхн., с. . . .	на лѣвомъ прито- кѣ Ассы.	7	25	20	галг.	суян.	
242	Лейми Нижн., с. . . .	на лѣвомъ прито- кѣ Ассы.	5	12	10	галг.	суян.	
243	Одыкъ Верхн., с. . . .	на лѣвомъ прито- кѣ Ассы.	5	9	8	галг.	суян.	
244	Одыкъ Средн., с. . . .	на лѣвомъ прито- кѣ Ассы.	14	52	44	галг.	суян.	
245	Одыкъ Нижн., с. . . .	на лѣвомъ прито- кѣ Ассы.	8	26	27	галг.	суян.	
246	Агникаль, с.	близъ р. Ассы.	24	68	70	галг.	суян.	
247	Тюрхи, с.	близъ р. Ассы.	4	11	11	галг.	суян.	
248	Нилхъ (Нельхъ), с. . .	при р. Чоуро Точь- Доохи, правомъ притока Ассы.	19	49	64	галг.	суян.	
249	Коки, с.	близъ рѣч. Тхаба- чочь (Бауи-хи), на правомъ притока Ассы.	22	56	47	галг.	суян.	
250	Гулъ (Кулъ), с.	при источникахъ р. Тхаба-чочь (Бауи-хи).	24	65	57	галг.	суян.	Мечеть.
251	Горшки, с.	при источникахъ р. Тхаба-чочь.	11	23	20	галг.	суян.	
252	Осски (Осиге, Коси), с.	на правомъ бере- гу Тхаба-чочь.	8	17	10	галг.	суян.	
253	Цорн, с.	на правомъ прито- кѣ р. Тхаба-чочь.	39	109	117	галг.	суян.	Мечеть.
254	Ляжги, с.	при р. Тхаба-чочь.	25	54	47	галг.	суян.	
255	Мохулъ (Эиты), с. . . .	на правомъ прито- кѣ р. Тхаба-чочь, подъ хребтомъ Цо- рой-лакъ.	19	48	48	галг.	суян.	
256	Вашты (Ваште), с. . . .	при р. Тхаба-чочь.	17	42	47	галг.	суян.	
257	Ангехты, с.	подъ хребтомъ Цо- рой-лакъ, на пра- вомъ притока р. Тхаба-чочь.	2	5	5	галг.	суян.	
258	Мусиева (Муса-конги- юртъ), с.	на правомъ прито- кѣ р. Тхаба-чочь, подъ хребтомъ Цо- рой-лакъ.	10	30	32	галг.	суян.	
259	Цхоритѣ (Цхверитѣ), с.	на правомъ прито- кѣ р. Тхаба-чочь.	5	17	14	галг.	суян.	

ВЛАДИКАВКАЗСКИЙ ОКРУГЪ.

№	НАЗВАНІЕ НАСЕЛЕННЫХЪ МѢСТЪ.	ПОЛОЖЕНІЕ.	Число домогъ.	Число жителей.		Плотность жителей.	Върослованія жителей.	Церкви и молитвенныя зданія, учебныя и благотворительныя заведенія, почтовыя станции; ярмарки, базары, пристани; фабрики, заводы и т. п.
				М.	Ж. П.			
260	Ляшке (Ляжки), с.	на правомъ притока р. Тхаба-чочъ.	22	47	52	галг.	суян.	
261	Аяти, башня.	на лѣвомъ притока р. Тхаба-чочъ.	2	8	9	галг.	суян.	
262	Мяшке, с.	на лѣвомъ притока р. Тхаба-чочъ.	17	42	46	галг.	суян.	
263	Овди, с.	при р. Тхаба-чочъ.	2	9	6	галг.	суян.	
264	Верки (Верги), с.	на лѣвомъ берегу р. Тхаба-чочъ.	5	16	14	галг.	суян.	
265	Голи, с.	на правомъ притока р. Тхаба-чочъ.	3	10	10	галг.	суян.	
266	Генты (Генте), с.	на правомъ притока р. Тхаба-чочъ.	15	41	48	галг.	суян.	
267	Ваурнышя, с.	при р. Тхаба-чочъ.	3	7	8	галг.	суян.	
268	Нуй, с.	на правомъ притока р. Тхаба-чочъ.	29	68	70	галг.	суян.	
269	Палынкъ, с.	на правомъ притока р. Тхаба-чочъ.	19	48	52	галг.	суян.	
270	Теудой (Е—), с.	на правомъ притока р. Тхаба-чочъ.	12	36	31	галг.	суян.	
271	Таргимъ, с.	при р. Ассъ.	13	38	38	галг.	суян.	
272	Герете, с.	близъ р. Ассъ.	8	19	22	галг.	суян.	
273	Аршхауги, с.	въ ущельѣ Цоричоджъ.	8	20	25	галг.	суян.	
274	Бошто, башня.	въ ущельѣ Бошто-чоджъ.	3	9	12	галг.	суян.	
275	Агутырь, с.	въ ущельѣ Бошто-чоджъ.	6	36	28	галг.	суян.	
276	Бойрыхъ, с.	въ ущельѣ Чарой-чоджъ.	6	24	22	галг.	суян.	
277	Меларъ, с.	въ ущельѣ Мелир-чоджъ.	8	27	20	галг.	суян.	
278	Никойте (Никоты), с.	на горѣ Никоты.	7	22	21	галг.	суян.	
279	Цизди, с.	въ ущельѣ Никоты-чоджъ.	3	14	14	галг.	суян.	
280	Борбе, с.	въ ущельѣ Мяшки-чоджъ.	5	15	9	галг.	суян.	
281	Докали, с.	въ ущельѣ Мохадо-чоджъ.	6	12	12	галг.	суян.	
282	Хай, с.	на горѣ Хай, на правой сторонѣ р. Ассъ.	5	9	10	галг.	суян.	

ВЛАДИКАВНАВСКИЙ ОКРУГЪ.

№	НАЗВАНІЕ НАСЕЛЕННЫХЪ МѢСТЪ.	ПОЛОЖЕНІЕ.	Число домовъ.	Число жителей.		Народность жителей.	Варошное или индустриальное населеніе.	Церкви и молитвенныя зданія, учебныя и благотворительныя заведенія, почтовыя станціи, ярмарки, базары, пристани, фабрики, заводы и т. п.
				М. П.	Ж. П.			
283	Берхли, с.	близъ р. Ассы.	7	31	26	галг.	суни.	
284	Барыхъ, с.	близъ р. Ассы, на правой сторонѣ.	25	75	77	галг.	суни.	
285	Боли, с.	на лѣвомъ притоцѣ р. Ассы.	11	28	26	галг.	суни.	
286	Басархо, с.	на правомъ притоцѣ р. Ассы.	7	14	12	галг.	суни.	
287	Алкунскій, постъ *).	при р. Ассѣ, у подошвы горы Донжи-коргъ.	—	—	—	—	—	
288	Музичій, постъ *).	при р. Ассѣ и рѣч. Бавай-али.	—	—	—	—	—	
289	Галашевская, казачья станція.	при р. Ассѣ, у слиянія ея съ рѣчкою Гоппа.	154	449	434	рус.	прав.	Православная церковь.
290	Фельдмаршальская, казачья станція. Въ верховьяхъ р. Сунжи.	близъ р. Ассы.	165	425	365	рус.	прав.	Православная церковь.
291	Аки-юртовская, казачья станція.	при р. Джамок-Соджѣ (Малая Сунжа).	107	233	254	рус.	прав.	Православная церковь.
292	Сунженская, казачья станція Въ верховьяхъ р. Камбилеевки (Камбей, Гельми по-чеч.)	при р. Сунжѣ.	401	1280	1213	рус.	прав.	Православная церковь.
293	Тарская, казачья станція. IV участокъ.	при слияніи рѣч. Ардж-хи и Борджи, составляющихъ Камбилеевку.	232	784	751	рус.	прав.	Православная церковь.
294	Камбилеевскій, постъ .	при р. Камбилеевкѣ.	—	—	—	—	—	
295	Бушека (Камбилеевская) оерма.	при р. Камбилеевкѣ, на почтовой дорогѣ изъ Владикавказа въ Моздокъ.	(1)	(4)	(3)	(рус.)	(прав.)	Школа садоводства и земледѣлія.
296	Базоркина, с.	при р. Камбилеевкѣ.	53	1010	1011	инг.	суни.	
297	Бантышевская, почтовая станція.	при р. Камбилеевкѣ, по московскому тракту.	—	—	—	—	—	

*) Постоянныхъ жителей на этихъ двухъ постахъ нѣтъ, а занимаются такыяе каваками, содержащими кордоны.

ВЛАДИКАВКАЗСКИЙ ОКРУГЪ.

№	НАЗВАНИЕ НАСЕЛЕННЫХ МѢСТЪ.	ПОЛОЖЕНІЕ.	Число домовъ.	Число жителей.		Народность жителей.	Варословидная жителей.	Церкви и молитвенныя здания, учебныя и благотворительныя заведенія, почтовая станція; ярмарки, базары, пристани; фабрики, заводы и т. п.
				М. П.	Ж. П.			
298	Кантышево, с.	при р. Камбилеевскѣ.	280	771	729	инг. *)	сунн.	
299	Долаково, с.	при р. Камбилеевскѣ.	120	344	299	инг.	сунн.	
300	Насыр-кортъ, с.	близъ р. Сунжи, при почтовой дорогѣ изъ Владикавказа въ Грозный.	411	1179	1088	инг.	сунн.	
301	Азеты, с.	близъ р. Сунжи, при грозненской почтовой дорогѣ.	130	339	330	инг.	сунн.	
302	Гамураева, с.	при Сунжѣ, на грозненской почтовой дорогѣ.	220	637	574	инг.	сунн.	
303	Назрановское, укрѣпленіе.	при Сунжѣ, на грозненской почтовой дорогѣ.	(16)	(155**)	(15)	(рус.)	(прав.)	Почтовая станція. Мѣстопребываніе пристава 4 участка. Горская 2-хъ-классная школа.
304	Шлева, с.	при Сунжѣ, на грозненской почтовой дорогѣ.	247	645	670	инг.	сунн.	
305	Карабулакская, казачья станція.	при Сунжѣ, на грозненской почтовой дорогѣ.	227	768	686	рус.	прав.	Православная церковь, въ 4 верстахъ къ с.-в. нестн. колодцы. Школа.
306	Троицкая, казачья станція.	при Сунжѣ, на грозненской почтовой дорогѣ.	306	1152	1112	рус.	прав.	Православная церковь. Школа.
307	Слящцовская, казач. станція.	при Сунжѣ, на грозненской почтовой дорогѣ.	519	1424	1285	рус.	прав.	Православная церковь. Почтовая станція. Близъ Слящцова кургана въ 1/2 верстѣ къ с.-в. источникъ холодный минеральной воды. 1 сентябрю ярмарка. 2 кожевенныхъ и 1 кирпичныхъ заводы. Школа.
308	Михайловская, казачья станція.	при Сунжѣ, на грозненской почтовой дорогѣ.	324	1016	982	рус.	прав.	На правомъ берегу Сунжи—Аванасевъ курганъ. Въ 3 верстахъ къ с.—Михайловскія и Слящцовскія воды. Сѣрный источникъ. Школа. Еженедѣльный базаръ по воскресеньямъ. 2 кирпичныхъ заводы.
309	Сурхо-хи, с.	близъ р. Кочия, при дорогѣ изъ Назрановскаго укрѣпленія въ Фельдмаршальскую станцію.	366	1055	1047	инг.	сунн.	

*) Ингуши и назрановцы—чеченскаго племени.

***) Въ томъ числѣ 100 чел. войска.

ВЛАДИКАВКАЗСКИЙ ОКРУГЪ.

№	НАЗВАНИЕ НАСЕЛЕННЫХ МѢСТЪ.	ПОЛОЖЕНИЕ.	Число домовъ.	Число жп. телег.		Плотность жител.	Варошечин жителей.	Церкви и молитвенныя здания, учебныя и благотворительныя заведенія, почтовыя станціи; ярмарки, базары, пристани, фабрики, заводы и т. п.
				М. П.	Ж. П.			
310	Элажева, с.	при р. Суинъ.	380	1082	1123	инг.	суин.	
311	Яндырки, с.	при слияніи рр. Биле и Яндырки. при р. Ассы.	148	393	396	инг.	суин.	
312	Нестеровская казач. станція	при р. Ассы.	200	597	497	рус.	прав.	Православная церковь. Школа.
313	Ассинская, казачья станція	при р. Ассы.	312	976	888	рус.	прав.	Православная церковь. Школа.
314	Бурсука, с.	при впаденіи рѣчки Назрановки въ р. Суинъ.	232	577	584	инг.	суин.	
	Г участокъ.							
315	Ачалукъ Верхн., с.	при рѣчкѣ, на московскомъ почтовомъ трактѣ.	215	599	570	инг.	суин.	Этапный домъ и кордонный милиціонерскій постъ.
316	Ачалукъ Средн. (Чирикова), с.	при рѣчкѣ, на московскомъ почтовомъ трактѣ.	220	562	502	инг.	суин.	Почтовая станція.
317	Ачалукъ Нижн. (Везежева), с.	при рѣчкѣ, на московскомъ почтовомъ трактѣ.	210	571	571	инг.	суин.	Въ 5 верстахъ къ в. на почтовой-же дорогѣ курганъ Вурджанъ, а отъ него въ 2 верстахъ къ с.-з. памятникъ Джанхотъ Андуга-чуртъ.
318	Ах-Барзой, с.	подъ гор. Бабало (2689' н. т. м.) на источн. р. Пседахъ.	90	287	281	кбрд.	суин.	
319	Эльбертъ, с.	на горномъ хребтѣ при другомъ истоки р. Сагобшяна.	108	340	334	инг.	суин.	
320	Сагобшъ (Сагобшъ), с.	при р. Сагобшн-кѣ.	64	181	185	инг.	суин.	
321	Пседахъ (Пседахе), с.	при р. Пседахъ.	231	642	550	чеч.	суин.	Мѣстопробываніе пристава 5 участка.
322	Кескемъ (Кискемъ), с.	между рѣч. Пседахъ и Жбуруна.	195	625	521	инг.	суин.	
323	Магомед-юртовская, казачья станція.	на горномъ перевалѣ при московскомъ почтовомъ трактѣ.	220	764	686	рус.	прав.	Православная церковь. Станічная школа. Почтовая станція. Къ ю. при станціи колоды(несть); въ 4 верстахъ на з. Старцова колоды(несть). Кордонный казачій постъ.
324	Безовичъ (земли, находившіяся во владѣніи князей Черкасскихъ), с.	на правомъ берегу р. Терка, въ 7 верстахъ выше Моздона.	347	1088	1018	кум.	суин.	

ВЛАДИКАВКАВСКИЙ ОКРУГЪ.

№	НАЗВАНИЕ НАСЕЛЕННЫХ МѢСТЪ.	ПОЛОЖЕНІЕ.	Число домовъ.	Число жителей.		Народность жителей.	Вѣроисповѣданіе жителей.	Церкви и молитвенныя зданія, учебныя и благотворительныя заведенія; почтовыя станціи; ярмарки, базары, пристани; фабрики, заводы и т. п.
				М. П.	Ж. П.			
325	Полустанція почтовая.	на московскомъ почтовомъ тракѣ, въ 13 верст. къ ю.-в. отъ Моздова.	—	—	—	—	—	Кордонный казачій постъ.
326	Терская, ква. стан. . .	на правомъ берегу Терека, въ 3-хъ верстахъ на в. отъ Моздова.	269	811	739	рус.	прав.	Православная церковь. Станічная школа и кордонный казачій постъ.

II. АРГУНСКИЙ ОКРУГЪ.

№	НАЗВАНИЕ НАСЕЛЕННЫХ МѢСТЪ.	ПОЛОЖЕНІЕ.	Число домовъ.	Число жителей.		Народность жителей.	Вероисповѣданіе жителей.	Церкви и молитвенныя зданія, учебныя и благотворительныя заведенія, почтовыя станціи; ярмарки, базары, пристани; фабрики, заводы и т. п.
				М. П.	Ж. П.			
	<i>I участокъ.</i>							
327	Соной, с.	на лѣвомъ притоцѣ р. Шаро-Аргуна.	29	56	66	чеч.	сунн.	
328	Хали-кале, с.	на притоцѣ Шаро-Аргуна.	101	366	352	чеч.	сунн.	Мечеть.
329	Гатын-кале, с.	близъ р. Аргуна.	65	120	122	чеч.	сунн.	Мечеть.
330	Веной, с.	между рѣчками Муши-ахъ и Бевоевскою.	28	77	65	чеч.	сунн.	
331	Мариши-кале, с.	близъ р. Шаро-Аргуна.	41	101	106	чеч.	сунн.	
332	Хани-кале, с.	между рр. Аргунюмъ и Шаро-Аргунюмъ.	24	55	60	чеч.	сунн.	Мечеть.
333	Мусен-кале (Мусультъ), с.	близъ Шаро-Аргуна.	23	42	42	чеч.	сунн.	
334	Сатты, с.	на маломъ притоцѣ Аргуна.	36	80	85	чеч.	сунн.	
335	Юкер-келой, с.	при рѣцѣ Кичинамъ, съ правой стороны.	34	72	74	чеч.	сунн.	
336	Паметой, с.	близъ р. Аргуна.	35	75	81	чеч.	сунн.	Мечеть.
337	Бекум-кале, с.	близъ р. Аргуна.	35	85	89	чеч.	сунн.	
338	Гурин-кортъ, с.	съ лѣвой стороны рѣчки Верды-ахъ.	23	60	65	чеч.	сунн.	
339	Николой, с.	на лѣвомъ берегу Аргуна.	42	94	96	чеч.	сунн.	
340	Варвой (Варзы-хой), с.	близъ р. Аргуна.	84	195	190	чеч.	сунн.	Мечеть.
341	Реадухе, с.	на р. Аргуна.	93	210	216	чеч.	сунн.	
342	Вашиндарой (Вашендерой), с.	при р. Аргуна.	108	240	245	чеч.	сунн.	Мечеть.
343	Цогоной, (Воугне, Цогоне), с.	при р. Аргуна.	78	140	150	чеч.	сунн.	Мечеть.

АРГУНСКИЙ ОКРУГЪ.

№	НАЗВАНИЕ НАСЕЛЕННЫХ МѢСТЪ.	ПОЛОЖЕНИЕ.	Число домовъ.	Число жителей.		Народность жителей.	Варословленія жителей.	Церкви и молитвенныя здания; учебныя и благотворительныя заведенія, почтовые станціи; ярмарки, базары, приставки; фабрики, заводы и т. п.
				М. П.	Ж. П.			
344	Варанды Вольшія, с. . .	на рѣчкѣ Варандой, притока Аргуна.	116	260	270	чеч.	суни.	Мечеть.
345	Варанды Малыя, с. . .	при р. Аргунѣ.	65	150	155	чеч.	суни.	Мечеть.
346	Чашки, с.	на Аргунѣ, съ лѣвой стороны.	43	80	81	чеч.	суни.	Мечеть.
347	Дачу-Варзой, с. . . .	при р. Шаро-Аргунѣ.	90	230	233	чеч.	суни.	Мечеть.
348	Хой, с.	близъ (озера) Эзен-амъ.	82	170	176	чеч.	суни.	Мечеть.
349	Разеной, с.	на притока Андійскаго Койсу.	10	21	20	чеч.	суни.	
350	Харкорой, с.	на притока Андійскаго Койсу.	31	70	71	чеч.	суни.	
351	Макажой, с.	на притока Андійскаго Койсу.	146	350	361	чеч.	суни.	
352	Тундохой (Тундохъ), с.	на притока Андійскаго Койсу.	10	20	20	чеч.	суни.	
353	Садой, с.	на притока Андійскаго Койсу.	53	85	86	чеч.	суни.	
354	Урсой (Орсо), с. . . .	на притока Андійскаго Койсу.	20	55	61	чеч.	суни.	
355	Хиндой, с.	при слияніи рѣч. Анчу-ахкъ съ Шаро-Аргуномъ.	36	65	68	чеч.	суни.	
356	Босхой, с.	близъ р. Аргуна.	37	54	56	чеч.	суни.	
357	Цигорой, с.	на притока Андійскаго Койсу.	30	73	75	чеч.	суни.	
358	Бери, с.	при р. Шаро-Аргунѣ.	22	52	55	чеч.	суни.	
359	Нахчи-Белой, с. . . .	при рѣчкѣ Азелой.	81	181	189	чеч.	суни.	
360	Вуни, с.	на притока Андійскаго Койсу.	36	90	95	чеч.	суни.	
361	Ригахой, с.	на рѣчкѣ Ачалой-ахкъ.	58	105	107	чеч.	суни.	
362	Ачалой, с.	на рѣчкѣ Ачалой-ахкъ.	30	45	45	чеч.	суни.	
363	Чубахкенрой, с. . . .	на рѣчкѣ Ачалой-ахкъ.	40	72	75	чеч.	суни.	
364	Кулой, с.	на рѣчкѣ Ачалой-ахкъ.	24	40	42	чеч.	суни.	

А Р Г У Н С К И Й О К Р У Г Ъ .

№	НАЗВАНИЕ НАСЕЛЕННЫХ МѢСТЪ.	ПОЛОЖЕНИЕ.	Число домовъ.	Число жителей.		Народность жителей.	Варошныя жилища.	Первыя и молитвенныя здания, учебныя и благотворительныя заведенія, почтовые станціи; ярмарки, базары, пристани; фабрики, заводы и т. п.
				М. П.	Ж. П.			
365	Босой, с.	на правомъ притокѣ Шаро-Аргуна.	36	90	93	чеч.	сунн.	
366	Дай, с.	при р. Шаро-Аргуна.	67	115	121	чеч.	сунн.	
367	Васты-Ирсау, с.	при р. Шаро-Аргуна.	17	40	42	чеч.	сунн.	
368	Нижелой, с.	на правомъ берегу Чанты-Аргуна.	130	290	295	чеч.	сунн.	
369	Багачарой, с.	на правомъ притокѣ Шаро-Аргуна.	12	24	26	чеч.	сунн.	
370	Хахе-Цугуной, с.	при р. Аргуна.	18	35	40	чеч.	сунн.	
371	Салбюры, с.	на правомъ притокѣ Шаро-Аргуна.	12	32	34	чеч.	сунн.	
372	Нюхой (Нунхой), с.	на правомъ притокѣ Шаро-Аргуна.	15	37	40	чеч.	сунн.	
373	Лашкерой, с.	на правомъ притокѣ Шаро-Аргуна.	5	12	13	чеч.	сунн.	
374	Ихорой, с.	близь ручья Хочерой-ахъя.	24	65	66	чеч.	сунн.	
375	Авки, с.	на притокѣ р. Гехи.	25	72	70	чеч.	сунн.	Мечеть, и въ ней школа.
376	Берты, с.	на притокѣ р. Гехи.	12	36	35	чеч.	сунн.	
377	Орами-кале, с.	на притокѣ р. Гехи.	7	13	13	чеч.	сунн.	
378	Итыр-кале, с.	на притокѣ р. Гехи.	9	31	32	чеч.	сунн.	
379	Мозыркъ, башня.	на притокѣ р. Гехи.	5	15	14	чеч.	сунн.	
380	Вауги (Гурчи), с.	на притокѣ р. Гехи.	3	6	7	чеч.	сунн.	
381	Бюршко (Галанчожи), с.	при р. Гехи.	4	5	5	чеч.	сунн.	
382	Кербичи, с.	при р. Гехи.	7	9	9	чеч.	сунн.	
383	Ахлбосъ, с.	при р. Гехи.	14	35	37	чеч.	сунн.	
384	Эйсы-Лышекъ, с.	при р. Гехи.	11	25	24	чеч.	сунн.	
385	Ялхерой Верхя., с.	на притокѣ р. Гехи.	15	37	39	чеч.	сунн.	
386	Ялхерой Нижя., с.	на притокѣ р. Гехи.	15	36	38	чеч.	сунн.	Мечеть.

А Р Г У Н С К И Й О К Р У Г Ъ .

№	НАЗВАНИЕ НАСЕЛЕННЫХ МЪСТЪ.	ПОЛОЖЕНИЕ.	Число домовъ.	Число жителей.		Народность жителей.	Въроисповѣданіе жителей.	Церкви и молитвенныя зданія, учебныя и благотворительныя заведенія, почтовые станции; армарны, бавары, пристани; фабрики, заводы и т. п.
				М. П.	Ж. П.			
387	Анхой, башня.	на притока р. Гехи.	7	16	18	чеч.	суни.	
388	Таалы, башня.	близъ р. Гехи.	4	6	5	чеч.	суни.	
389	Велахъ, башня.	близъ р. Гехи.	6	15	12	чеч.	суни.	
390	Сарали-Опиевъ, с.	на р. Мартанъ.	8	24	22	чеч.	суни.	
391	Мереджи, с.	на р. Мартанъ.	28	69	71	чеч.	суни.	Мечеть.
392	Шуды, с.	близъ рѣчки, впадающей въ р. Аргунъ.	9	20	21	чеч.	суни.	
393	Бурты, с.	близъ рч.Кій, впадающей въ Аргунъ.	4	11	12	чеч.	суни.	
394	Гойты, с.	близъ рч.Кій, впадающей въ Аргунъ.	5	12	11	чеч.	суни.	
395	Маштарой, с.	близъ рч.Кій, впадающей въ Аргунъ.	3	5	4	чеч.	суни.	
396	Гимры, с.	близъ рч.Кій, впадающей въ Аргунъ.	8	16	15	чеч.	суни.	
397	Кій Нижн., с.	на верховьяхъ р. Кій.	10	21	22	чеч.	суни.	
398	Кій Верхн., с.	на верховьяхъ р. Кій.	10	18	17	чеч.	суни.	Мечеть.
399	Хали (Хялахой, Хяллой), с.	на верховьяхъ притока р. Гехи, у подошвы горы Эрвен-кортъ и Камби-кортъ.	15	44	46	чеч.	суни.	
400	Тестархой, с.	на правомъ притока р. Гехи.	8	15	15	чеч.	суни.	
401	Чарихтой (Чврихой, Чермхой), с.	на правомъ притока р. Гехи, у подошвы горы Мияузур-кортъ.	14	25	27	чеч.	суни.	
402	Хайбахъ, с.	на правомъ притока р. Гехи.	14	28	39	чеч.	суни.	
403	Мазарой (Мадырхой), с.	на правомъ притока р. Гехи.	16	40	42	чеч.	суни.	Мечеть.
404	Баулдой, с.	на рѣчкѣ Баулдой-ахъ, впадающей въ Чанты-Аргунъ.	17	31	30	чеч.	суни.	Мечеть.
405	Тухой (Тандухой), с.	недалеко отъ Чанты-Аргуна.	12	14	15	чеч.	суни.	

АРГУНСКИЙ ОКРУГЪ.

№	НАЗВАНІЕ НАСЕЛЕННЫХЪ МѢСТЪ.	ПОЛОЖЕНІЕ.	Число домовъ.	Число жителей.		Народность жителей.	Варошопольная жителей.	Церкви и молитвенныя здания, учебныя и благотворительныя заведенія, почтовые станціи; ярмарки, базары, приставы; фабрики, заводы и т. п.
				М. П.	Ж. П.			
406	Идахой, с.	близъ Чанты-Аргуна.	9	14	15	чеч.	сунн.	
407	Боры, с.	на правомъ притоцѣ Чанты-Аргуна.	18	51	53	чеч.	сунн.	
408	Сенухой, с.	у подошвы горы Гези-лакъ.	6	15	14	чеч.	сунн.	
409	Желишки, с.	близъ Чанты-Аргуна.	7	15	16	чеч.	сунн.	
410	Ботыхой, с.	близъ Чанты-Аргуна.	4	8	9	чеч.	сунн.	
411	Генухой, с.	на лѣвомъ притоцѣ Чанты-Аргуна.	10	26	24	чеч.	сунн.	
412	Ошни (Эшты), с.	на лѣвомъ притоцѣ Чанты-Аргуна.	15	39	41	чеч.	сунн.	Мечеть.
413	Мацдарой (Муцдарой), с.	на лѣвомъ притоцѣ Чанты-Аргуна.	3	3	3	чеч.	сунн.	
414	Атты, с.	на лѣвомъ притоцѣ Чанты-Аргуна.	7	20	22	чеч.	сунн.	
415	Бошни, с.	у лѣваго притока Чанты-Аргуна.	5	13	13	чеч.	сунн.	
416	Гевехой, с.	близъ лѣваго берега Чанты-Аргуна.	10	22	20	чеч.	сунн.	
417	Васхой, с.	на притоцѣ р. Кій, на рѣчкѣ Ахмерой, подъ горюю Босохой-лакъ.	3	4	3	чеч.	сунн.	
418	Пежхой, с.	близъ Чанты-Аргуна.	8	19	21	чеч.	сунн.	
419	Арстхой, с.	близъ Чанты-Аргуна.	4	8	8	чеч.	сунн.	Мечеть.
420	Буричхой, с.	близъ Чанты-Аргуна.	6	7	11	чеч.	сунн.	
421	Никпирой, с.	при рѣчкѣ Терхой, впадающей въ Чанты-Аргунъ.	31	72	75	чеч.	сунн.	Мечеть.
<i>II участокъ.</i>								
422	Гамгой, с.	при рѣчкѣ Хачарой-ахкъ.	39	95	98	чеч.	сунн.	

АРГУНСКИЙ ОКРУГЪ.

№	НАЗВАНИЕ НАСЕЛЕННЫХ МѢСТЪ.	ПОЛОЖЕНІЕ.	Число домоу.	Число жителей.		Народность жителей.	Вероисповѣдія жителей.	Церкви и молитвенныя зданія, учебныя и благотворительныя заведенія, почтовыя станціи; армарки, базары, приставы; фабрики, заводы и т. п.
				М. П.	Ж. П.			
423	Пелашхой, с.	при рч. Хачарой-ахгъ, прав. притока верхн. Чалты-Аргуна.	20	47	40	чеч.	сунн.	
424	Аттенбау, с.	при рѣчкѣ Хачарой-ахгъ.	48	119	110	чеч.	сунн.	Мечеть.
425	Калхадой, с.	при рѣчкѣ Хачарой-ахгъ.	38	120	113	чеч.	сунн.	
426	Матпарой, с.	при рѣчкѣ Хачарой-ахгъ.	44	90	91	чеч.	сунн.	
427	Селеты, с.	при рѣчкѣ Хачарой-ахгъ.	71	170	178	чеч.	сунн.	Мечеть.
428	Ведучи, с.	при рѣчкѣ Хачарой-ахгъ.	20	65	63	чеч.	сунн.	Мечеть.
429	Шовале, с.	при рѣчкѣ Хачарой-ахгъ.	12	24	26	чеч.	сунн.	
430	Менды (Менди-ауль), с.	близъ рѣчки Хачарой-ахгъ.	9	56	55	чеч.	сунн.	
431	Менды-пеле, с.	близъ рѣчки Хачарой-ахгъ.	7	14	15	чеч.	сунн.	
432	Баникъ, с.	близъ рѣчки Хачарой-ахгъ.	13	23	25	чеч.	сунн.	
433	Хижой, с.	при рѣчкѣ Шаро-Аргуна.	64	150	158	чеч.	сунн.	Мечеть.
434	Циси, с.	при ручьѣ Цой-ахгъ.	17	50	47	чеч.	сунн.	Мечеть.
435	Хакмадой, с.	при рѣчкѣ Шаро-Аргуна.	79	217	220	чеч.	сунн.	Мечеть.
436	Хашелдой, с.	при рѣчкѣ Шахолодой Хахе-Чусовъ.	20	38	41	чеч.	сунн.	
437	Хулуудой, с.	при слияніи ручьяевъ Хулуудой и Хархабе-ахгъ.	56	139	142	чеч.	сунн.	Мечеть.
438	Сандухой (Сандукорой), с.	при слияніи ручьяевъ Доной-ахгъ и Шаро-Аргуна.	39	104	102	чеч.	сунн.	Мечеть.
439	Босалой, с.	при слияніи руч. Хулуудой и Шаро-Аргуна.	37	104	106	чеч.	сунн.	
440	Шякорой, с.	при ручьѣ Шаро-ахгъ.	45	115	113	чеч.	сунн.	Мечеть.
441	Шарой, с.	при Шаро-Аргуна.	141	370	366	чеч.	сунн.	Мечеть.
442	Джаголдай (Чахолдой), с.	при ручьѣ Джаголдай.	44	105	106	чеч.	сунн.	Мечеть.

А Р Г У Н С К И Й О К Р У Г Ъ .

№	НАЗВАНИЕ НАСЕЛЕННЫХ МѢСТЪ.	ПОЛОЖЕНІЕ.	Число домовъ.	Число жителей.		Народность интеллек.	Варисовѣданія интеллек.	Церкви и молитвенныя здания, учебныя и благотворительныя заведенія, почтовые станціи, ярмарки, базары, пристани; фабрики, заводы и т. п.
				М. П.	Ж. П.			
443	Гухой, с.	при рѣчкѣ Чухи-ахкѣ, лѣв. притока Чанты-Аргуна.	34	63	66	чеч.	суни.	Мечеть.
444	Чухой, с.	при рѣчкѣ Чухи-ахкѣ.	21	49	47	чеч.	суни.	Мечеть.
445	Узунат-кале, с.	при рѣчкѣ Чухи-ахкѣ.	27	60	61	чеч.	суни.	
446	Джайне, с.	при рѣчкѣ Чухи-ахкѣ.	12	34	36	чеч.	суни.	Мечеть.
447	Ирахой, с.	при рѣчкѣ Чухи-ахкѣ.	1	4	3	чеч.	суни.	
448	Ботты, с.	при рѣчкѣ Чухи-ахкѣ.	13	34	34	чеч.	суни.	
449	Хурикой (Хирахой), с.	при рѣчкѣ Чухи-ахкѣ.	14	34	36	чеч.	суни.	
450	Венгарой, с.	при рѣчкѣ Чухи-ахкѣ.	4	13	13	чеч.	суни.	Мечеть.
451	Башгорой, с.	при рѣчкѣ Чухи-ахкѣ.	11	32	34	чеч.	суни.	
452	Баурой, с.	при рѣчкѣ Чухи-ахкѣ.	4	11	11	чеч.	суни.	
453	Хахадой, с.	при рѣчкѣ Чухи-ахкѣ.	3	7	9	чеч.	суни.	
454	Ховар-кале, с.	при рѣчкѣ Чухи-ахкѣ.	5	9	11	чеч.	суни.	
455	Медырхой (Мазпрой), с.	при рѣчкѣ Чухи-ахкѣ.	7	14	17	чеч.	суни.	
456	Васхой 1-й, с.	при рѣчкѣ Чухи-ахкѣ.	13	37	34	чеч.	суни.	
457	Пешхой, с.	на истокъ рч. Урус-Мартанъ.	13	26	32	чеч.	суни.	Мечеть.
458	Тусхарой, с.	близъ Чанты-Аргуна.	36	62	64	чеч.	суни.	Мечеть.
459	Ватурич (Ватыршхой), с.	близъ Чанты-Аргуна.	23	56	60	чеч.	суни.	
460	Бачиякъ, с.	при рѣч. Бачия-ахкѣ.	19	48	49	чеч.	суни.	Мечеть.
461	Цацхой, с.	при Чанты-Аргунѣ.	12	35	38	чеч.	суни.	
462	Пажидой, с.	при Чанты-Аргунѣ.	11	38	37	чеч.	суни.	
463	Амкале, с.	при Чанты-Аргунѣ.	23	50	51	чеч.	суни.	

АРГУНСКИЙ ОКРУГЪ.

№	НАЗВАНІЕ НАСЕЛЕННЫХЪ МѢСТЪ.	ПОЛОЖЕНІЕ.	Число домовъ.	Число жителей.		Народность жителей.	Вѣроисповѣданіе жителей.	Церкви и молитвенныя зданія, учебныя и благотворительныя заведенія, почтовые станціи; ярмарки, базары, пристани; фабрики, заводы и т. п.
				М. П.	Ж. П.			
464	Басхой 2-й, с.	при ручьѣ Цигур-ахгъ.	24	64	61	чеч.	сунн.	
465	Энххой, с.	при ручьѣ Ба-зіягъ.	23	59	59	чеч.	сунн.	Мечеть.
466	Чамга, с.	при ручьѣ Перой-ахгъ.	7	23	24	чеч.	сунн.	
467	Наженирой, с.	при ручьѣ Перой-ахгъ.	6	18	18	чеч.	сунн.	
468	Хангхой, с.	при ручьѣ Пира-ахгъ.	13	40	41	чеч.	сунн.	
469	Гарсатхой, с.	при ручьѣ Пира-ахгъ.	7	11	11	чеч.	сунн.	
470	Паижхой, с.	при ручьѣ Пира-ахгъ.	10	19	21	чеч.	сунн.	
471	Керете (Керестхой), с.	при ручьѣ Пира-ахгъ.	10	30	32	чеч.	сунн.	
472	Сакенхой, с.	при ручьѣ Перой-ахгъ.	12	32	31	чеч.	сунн.	
473	Дуршианхой, с.	при ручьѣ.	9	30	29	чеч.	сунн.	
474	Перой, с.	при ручьѣ Перой-ахгъ.	22	52	50	чеч.	сунн.	Мечеть.
475	Цилой, с.	при ручьѣ Перой-ахгъ.	4	11	12	чеч.	сунн.	
476	Луягхой, с.	при ручьѣ Перой-ахгъ.	11	24	24	чеч.	сунн.	
477	Тюйли (Тюлюй), с. . .	на истогахъ Тю-ильтой-ахгъ, подъ горою Тебудос-мта (14781' н. у. м.)	4	16	15	чеч.	сунн.	
478	Можіара, с.	при ручьѣ Даум-со-ахгъ.	12	32	33	чеч.	сунн.	
479	Энгале, с.	при ручьѣ Даум-со-ахгъ.	6	15	15	чеч.	сунн.	
480	Махты-каде, с.	при ручьѣ Даум-со-ахгъ.	7	18	17	чеч.	сунн.	
481	Чата-каде, с.	при ручьѣ Даум-со-ахгъ.	4	11	10	чеч.	сунн.	
482	Наманл-каде, с.	при ручьѣ Даум-со-ахгъ.	7	20	22	чеч.	сунн.	
483	Аздам-каде, с.	при ручьѣ Даум-со-ахгъ.	7	16	17	чеч.	сунн.	Мечеть.
484	Хельдыха, с.	при ручьѣ Даум-со-ахгъ.	15	50	45	чеч.	сунн.	Мечеть.

А Р Г У Н С К И Й О К Р У Г Ъ .

№	НАЗВАНИЕ НАСЕЛЕННЫХ МѢСТЪ.	ПОЛОЖЕНИЕ.	Число домовъ.	Число жителей.		Половъность жителей.	Вероисповѣданіе жителей.	Церкви и молитвенныя здания, учебныя и благотворительныя заведенія, почтовые станціи, ярмарки, базары, пристани, сабрияки, заводы и т. п.
				М. П.	Ж. П.			
485	Бумурт-кале, с. . . .	при ручьѣ Дзумсо-ахъ.	24	56	57	чеч.	сунн.	
486	Гудерхой, с.	при ручьѣ Дзумсо-ахъ.	7	14	15	чеч.	сунн.	
487	Бошты, с.	при ручьѣ Дзумсо-ахъ.	12	34	33	чеч.	сунн.	
488	Хахедорой, с.	при ручьѣ Дзумсо-ахъ.	5	12	12	чеч.	сунн.	Мечеть.
489	Санкале, с.	при ручьѣ Дзумсо-ахъ.	17	46	45	чеч.	сунн.	
490	Астхой (Эсты), с. . . .	при ручьѣ Дзумсо-ахъ.	11	17	16	чеч.	сунн.	Мечеть.
491	Дугури (Дукко), с. . . .	при ручьѣ Дзумсо-ахъ.	6	13	14	чеч.	сунн.	
492	Хавхорой, с.	при ручьѣ Дзумсо-ахъ.	4	7	6	чеч.	сунн.	
493	Цорен-кале, с.	при ручьѣ Дзумсо-ахъ.	5	8	8	чеч.	сунн.	
494	Тумур-кале, с.	при ручьѣ Дзумсо-ахъ.	7	21	21	чеч.	сунн.	
495	Васхой 3-й, с.	при ручьѣ Дзумсо-ахъ.	4	13	14	чеч.	сунн.	
496	Джан-кале, с.	при ручьѣ Дзумсо-ахъ.	7	17	16	чеч.	сунн.	
497	Вугурой, с.	при ручьѣ Дзумсо-ахъ.	13	32	32	чеч.	сунн.	
498	Ден-кале, с.	при ручьѣ Дзумсо-ахъ.	17	47	48	чеч.	сунн.	
499	Канчихой, с.	при ручьѣ.	10	23	22	чеч.	сунн.	
400	Сайрой (Серой) с.	при ручьѣ Аухахъ.	18	44	44	чеч.	сунн.	Мечеть.
501	Дан-кале, с.	при Джумсой- (Дзумсо)-ахъ.	23	40	41	чеч.	сунн.	Мечеть.
502	Цинарой, с.	при Джумсой- (Дзумсо)-ахъ.	6	16	17	чеч.	сунн.	
503	Ушкалой, с.	при Чанты-Аргунъ.	25	55	56	чеч.	сунн.	
504	Тумур-ахки, с.	при ручьѣ.	3	6	7	чеч.	сунн.	
505	Атхой, с.	при Чанты-Аргунъ.	5	11	12	чеч.	сунн.	
506	Юрдаты (Хахедунъ), с.	близъ Чанты-Аргуна.	4	17	17	чеч.	сунн.	

АРГУНСКИЙ ОУРГУТЪ.

№	НАЗВАНИЕ НАСЕЛЕННЫХ МѢСТЪ.	ПОЛОЖЕНИЕ.	Число домовъ.	Число жителей.		Народность жителей.	Въроисповѣданіе жителей.	Церкви и молитвенныя зданія, учебныя и благотворительныя заведенія; почтовыя станціи; армарки, базары, пристани; фабрики, заводы и т. п.
				М. П.	Ж. П.			
507	Безгантхой, с.	близь Чанты-Аргуна.	15	42	44	чеч.	суни.	
508	Гучум-кале (Гучим-), с.	при рѣчкѣ Гучим-ахкѣ.	54	150	164	чеч.	суни.	Мечеть.
509	Башен-кале, с.	при р. Аргунѣ.	11	30	30	чеч.	суни.	
510	Итум-кале, с.	при рѣчкѣ Чанты-Аргуна.	39	90	92	чеч.	суни.	Мѣстопробываніе пристава 2-го участка.
511	Цунинхой, с.	близь Чанты-ахкѣ.	12	30	33	чеч.	суни.	
512	Даваемахки, с.	близь Чанты-Аргуна.	2	4	5	чеч.	суни.	
513	Мужіадачь, с.	при рѣчкѣ Чанты-ахкѣ.	3	7	6	чеч.	суни.	
514	Чопачу, с.	близь Чанты-Аргуна.	4	12	12	чеч.	суни.	
515	Хирагой, с.	близь Чанты-Аргуна.	6	18	18	чеч.	суни.	
516	Мухумахки, с.	близь Чанты-Аргуна.	9	20	24	чеч.	суни.	
517	Какадой, с.	при рѣчкѣ Тумурчху.	24	52	53	чеч.	суни.	
518	Сесой (Сасхой), с. . . .	близь Чанты-Аргуна.	7	20	22	чеч.	суни.	
519	Цамадой, с.	при Чанты-Аргуна.	12	35	37	чеч.	суни.	
520	Селиди, с.	при Чанты-ахкѣ.	13	37	35	чеч.	суни.	Мечеть.
521	Бугали, с.	при р. Чанты-Аргуна.	13	37	39	чеч.	суни.	
522	Ургуля, с.	при Чанты-ахкѣ.	18	60	68	чеч.	суни.	
523	Гули-кале, с.	при р. Чанты-Аргуна.	5	9	9	чеч.	суни.	
524	Зурабъ, с.	при р. Чанты-Аргуна.	6	18	19	чеч.	суни.	Мечеть.
525	Иткале (Этти), с.	при р. Чанты-Аргуна.	5	10	10	чеч.	суни.	
526	Вазн-кале, с.	при р. Чанты-Аргуна.	3	6	6	чеч.	суни.	
527	Хурихой, с.	при рч. Чанты-ахкѣ.	12	25	30	чеч.	суни.	
528	Дургахой, с.	при рч. Чанты-ахкѣ.	12	27	27	чеч.	суни.	
529	Цирхадой, с.	при рч. Чанты-ахкѣ.	7	27	21	чеч.	суни.	

А Р Г У Н С К И Й О Б Р У Д Ъ .

№	НАЗВАНИЕ НАСЕЛЕННЫХ МѢСТЪ.	ПОЛОЖЕНИЕ.	Число домовъ.	Число жителей.		Народность жителей.	Въроисповѣданіи жителей.	Церкви и молитвенныя зданія, учебныя и благотворительныя заведенія, почтовые станціи; ярмарки, базары, пристани; фабрики, заводы и т. п.
				М. П.	Ж. П.			
530	Табячу, с.	при рч. Чанты-ахгъ.	7	11	17	чеч.	сунн.	Мечеть.
531	Заки, с.	при рч. Чанты-ахгъ.	4	14	18	чеч.	сунн.	
532	Хаттаркой, с.	при рч. Чанты-ахгъ.	3	8	8	чеч.	сунн.	
533	Марюшки, с.	при рч. Чанты-ахгъ.	6	16	16	чеч.	сунн.	
534	Дан-кале, с.	при рч. Чанты-ахгъ.	6	18	22	чеч.	сунн.	
535	Хаси-кале, с.	при рч. Чанты-ахгъ.	9	24	24	чеч.	сунн.	
536	Тыччаханы, с.	при рч. Чанты-ахгъ.	6	16	16	чеч.	сунн.	
537	Шулухой, с.	при рч. Чанты-ахгъ.	5	16	17	чеч.	сунн.	
538	Итывкалишъ, с.	при рч. Чанты-ахгъ.	5	16	16	чеч.	сунн.	

III. ВЕДЕНСКИЙ ОКРУГЪ.

№	НАЗВАНИЕ НАСЕЛЕННЫХ МѢСТЪ.	ПОЛОЖЕНИЕ.	Число домовъ.	Число жителей.		Плотность жителей.	Варенопеченіи жителей.	Церкви и молитвенныя зданія, учебныя и благотворительныя заведенія, почтовыя станціи; ярмарки, базары, пристани; фабрики, заводы и т. п.
				М. П.	Ж. П.			
<i>I участокъ.</i>								
539	Махкеты, с. х. . . .	на лѣв. берегу р. Басъ, близь слиянія съ вѣю рч. Бирмень.	236	539	512	нчк. *)	суни.	Мечеть.
540	Заэрганой, с.	при р. Вашендара, притокъ р. Шаро-Аргуна.	21	52	49	нчк.	суни.	
541	Таузенъ, с.	на прав. берегу р. Басъ.	241	545	443	нчк.	суни.	Мечеть.
542	Хатунъ, с.	близъ р. Басъ.	182	334	242	нчк.	суни.	Мечеть.
543	Агашты, с.	при р. Басъ, у подошвы горы Миях-Баса.	100	210	220	нчк.	суни.	Мечеть.
544	Зивирхи, с.	при р. Элистанджи (Ал-), при впадѣніи въ Хулхулау (называется Ардиакъ).	35	80	78	нчк.	суни.	Въ 8 верстахъ на северъ, при той-же рѣчкѣ, развалины большаго аула Элистанджи.
545	Хорочой, с.	при р. Хулхулау.	120	262	256	нчк.	суни.	Мечеть.
546	Дышны-Ведень, с. . .	на прав. берегу р. Хулхулау.	208	416	423	нчк.	суни.	Мечеть.
547	Ца-Ведень, с.	по обѣ стороны р. Хулхулау, въ 3 верстахъ выше деревни.	98	189	166	нчк.	суни.	Мечеть.
548	Венъ, хуторъ.	на лѣв. берегу р. Хулхулау.	2	7	3	нчк.	суни.	
549	Эрсеной, с.	слѣва (на 3 в.) отъ р. Гудермесь, подъ горюю Эрсеной-корть.	131	282	279	нчк.	суни.	Мечеть.
550	Агашинатой (Ахшбатъ), с.	слѣва отъ р. Гудермесь, подъ горюю Эрсеной-корть.	105	186	170	нчк.	суни.	Мечеть.

*) Ичкеринцы—чеченскаго племени.

Введенскій округъ.

№	НАЗВАНІЕ НАСЕЛЕННЫХЪ МѢСТЪ.	ПОЛОЖЕНІЕ.	Число домовъ.	Число жителей.		Народность жителей.	Вароснованія жителей.	Церква и молитвенныя зданія, учебныя и благотворительныя заведенія, почтовые станціи, ярмарки, базары, пристани; фабрики, заводы и т. п.
				М. П.	Ж. П.			
551	Гуни, с.	слѣва отъ р. Гудермесь.	132	255	241	ичк.	сунн.	Мечеть.
552	Ачарышки, с.	слѣва отъ р. Гудермесь.	106	223	211	ичк.	сунн.	Мечеть.
553	Эйты-кале, с. *)	при р. Гудермесь.	—	—	—	ичк.	сунн.	
554	Бурембій (Бурин-бере), с.	на лѣв. берегу р. Гудермесь.	81	188	178	ичк.	сунн.	Мечеть.
555	Эни-кале, с. *)	на прав. берегу р. Гудермесь.	—	—	—	ичк.	сунн.	
556	Алхой-мохкъ (Ялхун), с.	на прав. берегу р. Гудермесь.	86	166	163	ичк.	сунн.	Мечеть.
557	Ахнин-барвэ, с. *)	на прав. берегу р. Гудермесь.	—	—	—	ичк.	сунн.	
558	Геэенчу (Тиз—), с.	справа отъ р. Гудермесь.	58	124	144	ичк.	сунн.	Мечеть.
559	Шерды-мохкъ, с. *)	справа отъ р. Гудермесь.	—	—	—	ичк.	сунн.	
560	Хашки-мохкъ, с.	на хребтѣ между рр. Гудермесь и Аксай.	127	455	423	ичк.	сунн.	Мечеть.
561	Гордали, Вольшіе и Малые, с.	на хребтѣ по лѣвую сторону р. Аксай.	210	477	438	ичк.	сунн.	Мечеть.
562	Бурчали, Верхніе, Средніе и Нижніе, с.	на хребтѣ по правую сторону р. Гудермесь.	147	312	332	ичк.	сунн.	Мечеть.
563	Цонтари, с.	на хребтѣ по лѣвую сторону р. Аксай.	190	444	440	ичк.	сунн.	Мечеть.
564	Тезень-кале, с.	на хребтѣ по правую сторону р. Гудермесь.	181	351	392	ичк.	сунн.	Мечеть.
565	Ножи, с. *)	на хребтѣ по правую сторону р. Гудермесь.	—	—	—	ичк.	сунн.	
566	Юкармыч-Гуны с. *)	на хребтѣ по правую сторону р. Гудермесь.	—	—	—	ичк.	сунн.	
567	Ведгагой, с.	на хребтѣ по лѣвую сторону р. Аксай.	134	292	302	ичк.	сунн.	Мечеть.
568	Дарго, с.	на правой сторонѣ р. Аксай.	152	365	333	ичк.	сунн.	Мечеть.

*) Въ селен. Эйты-кале, Эни-кале, Ахнин-барвэ, Шерды-мохкъ, Ножи и Юкармыч-Гуны население показано въ числѣ предыдущихъ №№.

ВЕДЕНСКИЙ ОКРУГЪ.

№	НАЗВАНИЕ НАСЕЛЕННЫХ МѢСТЪ.	ПОЛОЖЕНІЕ.	Число домовъ.	Число жи-телей.		Народность жи-телей.	Вероисповѣданіе жителей.	Церкви и молитвенныя зданія, учебныя и благотвори-тельные заведенія, почтовыя станціи; арма-ри, базары, пристани, фабрики, заводы и т. п.
				М. П.	Ж. П.			
569	Иса-юртъ, с.	на лѣвомъ берегу р. Аксай.	70	158	139	ичк.	сунн.	
570	Шуани, Вольшіе и Малые, с.	по лѣвую сторо-ну р. Аксай.	51	103	109	ичк.	сунн.	Мечеть.
571	Турту, хуторъ *) . . .	близъ р. Аксай.	—	—	—	ичк.	сунн.	Мечеть.
572	Аллерой, с.	на лѣвомъ берегу р. Аксай.	100	237	206	ичк.	сунн.	Мечеть.
573	Давлет-бій, хуторъ *) .	на лѣвомъ берегу р. Аксай.	—	—	—	ичк.	сунн.	
574	Шамхал-берды, отс. *)	на лѣвомъ берегу р. Аксай.	—	—	—	ичк.	сунн.	
575	Сагунты (Сук—), с. . .	на лѣвомъ берегу р. Аксай.	165	306	299	ичк.	сунн.	
576	Мескеты *) отс.	на лѣвомъ берегу р. Аксай.	—	—	—	ичк.	сунн.	Мечеть.
577	Замай, хуторъ	на прав. сторо-нѣ р. Аксай.	27	47	56	ичк.	сунн.	
<i>II участокъ.</i>								
578	Веной, с.	на р. Аксай, у подошмъ горы Тергенъ-дукъ.	278	670	604	Вено-ев. *) фамил.	сунн.	Искренне источники.
579	Энгеной, с.	на р. Аксай, на горѣ Энгеной-юртъ.	68	167	172	Энген-фам. *)	сунн.	Отъ этого аула отдѣла-ны 4 хутора, которые находятся въ разстояніи пяти верстъ.
580	Сясанъ (Сеесен-юртъ), с.	на р. Аксай.	56	118	114	—	сунн.	
581	Вехтимохъ, с.	на р. Аксай.	44	95	100	Ишхо-ев. *)	сунн.	
582	Галешни (Голый-отаръ), с.	на р. Аксай.	46	121	109	фамил.	сунн.	
583	Бильт-ауль, с.	на р. Аксай.	85	193	171	Биль-тинс. *)	сунн.	
584	Валансу, с.	при р. Яман-су.	48	114	125	фамил.	сунн.	
585	Ножай-юртъ, с.	при р. Яман-су.	89	266	209	Биль-тинс. *)	сунн.	
586	Айтимохъ, с.	при рч. Яман-су, на возвышенности.	53	136	128	фамил.	сунн.	

*) Въ селен. Турту, Давлет-бій, Шамхал-берды и Мескеты населеніе показано въ числѣ предыдущихъ №№.

**) Веновская, Энгеновская, Ишкеновская и Бильтинская фамиліи—чеченскаго племени.

ВЕДЕНСКИЙ ОКРУГЪ.

№	НАЗВАНИЕ НАСЕЛЕННЫХ МѢСТЪ.	ПОЛОЖЕНИЕ.	Число домовъ.	Число жителей.		Народность жителей.	Въроисповѣданіе жителей.	Церкви и молитвенныя зданія, учебныя и благотворительныя заведенія, почтовыя станціи, армарки, базары, пристани; фабрики, заводы и т. п.
				М. П.	Ж. П.			
587	Саурго, с.	надъ рч. Яман-су, на хребтѣ Саурго.	10	27	27	Алледзевск. *)	суни.	Мечеть.
588	Бильты (Билитли), с.	по хребту Кагорн-дукъ.	66	172	161	Бильтинск. *)	суни.	Мечеть.
589	Рогум-кажи, с.	по хребту Кагорн-Дукъ.	71	185	172	самил.	суни.	Мечеть.
590	Датыхъ (Даттахы), с.	въ верховьяхъ р. Яман-су.	55	127	126	Энгеноевск. *) самил.	суни.	Мечеть.
591	Зандакара, с.	} по хребту безъ названія, лежащему по лѣв. стороне рч. Яман-су.	75	171	175	Зандакск. *)	суни.	Мечеть.
592	Гендригевъ, с.		41	105	92	самил.	суни.	Мечеть.
593	Чечедохъ, с.	подъ горою Хаким-корть.	46	125	98	Энгеноевск. *) самил.	суни.	Мечеть.
594	Зандакъ, с.	близъ р. Ярак-су.	256	717	664	Зандакск. *) самил.	суни.	Мечеть.
595	Гилени, с.	при р. Ярак-су.	126	323	294	самил.	суни.	Мечеть.
596	Самсиръ, хуторъ. . . .	по правую сторону р. Ярак-су, въ верховьяхъ оной.	31	—	—	Зандакск. *) самил.	суни.	
597	Замай-отаръ, хуторъ .	на склонахъ горы безъ названія, по правую сторону р. Аксай.	27	47	56	Бильтинск. *) самил.	суни.	Мечеть.



*) Беноевская, Энгеноевская, Ишхоевская, Бильтинская, Алледзевская и Зандаковская самилія—чеченскаго племена.

IV. ХАСАВ-ЮРТОВСКИЙ ОКРУГЪ.

№	НАЗВАНИЕ НАСЕЛЕННЫХ МѢСТЪ.	ПОЛОЖЕНИЕ.	Число домовъ.	Число жителей.		Плотность жит. на кв. вер.	Въроисповѣданіе жителей.	Церкви и молитвенныя зданія, учебныя и благотворительныя заведенія, почтовые станціи; ярмарки, базары, пристани; фабрики, заводы и т. п.
				М. П.	Ж. П.			
<i>I участка.</i>								
598	Кандауръ, с.	при рч. Ярак-су.	58	174	143	кум. чеч.	суни.	Мечеть.
599	Андреево (Ждери), с.	при р. Акташъ.	704	2005	1991	кум. чеч. тавл.)	суни.	Мечетей 9. Вверхъ по рѣкѣ развалины кр. Внезапной; внизъ по Акташу, по дорогѣ въ Хасав-юртъ развалины кр. св. Петра. Мѣстопробываніе пристава 1-го участка. Еженедѣльно базаръ.
600	Чанчаковскій постъ, на землѣ князей Казаналиковыхъ	при Казаналиповской канавѣ, на почтовой дорогѣ изъ Хасав-юрта въ Чир-юртъ.	—	—	—	—	—	Почтовая станц. Постъ, занимаемый всадниками 11 сотни Терской постоянной милиціи.
601	Акташинскій постъ. .	при р. Акташѣ, на почтовой дорогѣ въ Чир-юртъ.	—	—	—	—	—	Постъ, занимаемый всадниками 11-й сотни Терской постоянной милиціи.
602	Барданъ, с.	при р. Акташѣ, на проселочной дорогѣ изъ Андреева въ Костекъ.	46	129	121	кум. чеч.	суни.	Мечеть.
603	Намак-юртъ, с.	при р. Акташѣ.	104	273	251	кум. чеч.	суни.	Мечеть.
604	Казьма, с.	при р. Акташѣ.	64	152	153	кум. чеч.	суни.	Мечеть.
605	Мудал-аулъ (Н-?), с.	при Мудал-аулской канавѣ.	214	277	305	кум. чеч.	суни.	Мечеть.
606	Байрам-аулъ, с. . . .	при Байрам-аулской канавѣ, по проселочной дорогѣ изъ Андреева въ Костекъ.	241	622	715	кум. чеч.	суни.	Мечеть.
607	Бота-юртъ, с.	при канавѣ Гурлеуаъ.	251	641	587	кум. чеч.	суни.	Мечеть.

*) Тавалжицы—горцы, большую частью аварскаго племени.

ХАСАВ-ЮРТОВСКИЙ ОКРУГЪ.

№	НАЗВАНИЕ НАСЕЛЕННЫХ МѢСТЪ.	ПОЛОЖЕНИЕ.	Число домовъ.	Число жителей.		Народность жителей.	Въроисповѣданіе жителей.	Церкви и молитвенныя зданія, учебныя и благотворительныя заведенія, почтовыя станціи; ярмарки, базары, приставы; фабрики, заводы и т. п.
				М. П.	Ж. П.			
608	Умаш-аулъ, с.	при канавѣ Гурлеукъ.	69	204	189	кум. чеч.	сунн.	Мечеть.
609	Генже-аулъ, с.	при Генже-аулской канавѣ.	40	91	82	кум. чеч.	сунн.	Мечеть.
610	Бамат-бек-юртъ, с.	при р. Ахташъ.	19	52	33	чеч.	сунн.	
611	Вавтугай, с.	на лѣвомъ берегу р. Сулакъ, противъ Чир-юрта.	50	115	88	тавл.	сунн.	Мечеть.
612	Темир-аулъ, с.	на лѣвомъ берегу р. Сулакъ.	208	543	471	кум.	сунн.	Мечетей 2.
613	Лак-Лак-юртъ, с.	при рукавѣ р. Сулакъ.	24	57	55	кум. чеч.	сунн.	Мечеть.
614	Бостекъ, с.	при Сулакской канавѣ.	729	1916	1679	кум. чеч. тавл.	сунн.	Мечетей 6. Еженедѣльный базаръ.
615	Кави-юртъ, с.	на лѣвомъ берегу р. Сулакъ.	316	807	701	кум.	сунн.	Мечетей 3.
616	Хамза-юртъ, с.	на канавѣ Ханишабуръ.	57	129	124	кум. чеч.	сунн.	Мечеть.
617	Камбулатъ, с.	на Андудурукской канавѣ.	52	110	103	кум.	сунн.	Мечеть.
<i>II участокъ.</i>								
618	Акбулаг-юртъ, с.	при р. Терекъ.	46	252	118	кум. чеч.	сунн.	
619	Хамагат-юртъ, с.	на правомъ берегу р. Терекъ.	354	1079	1001	кум. чеч.	сунн.	Мечетей 2.
620	Ташкичнинскій постъ.	на лѣвомъ берегу р. Аксай.	—	—	—	—	—	Постъ, занимаемый всадниками 11 сотни Терской постоянной милиціи. Почтовая станція.
621	Хамау-юртъ	на правомъ берегу р. Аксай.	42	121	114	кум. чеч.	сунн.	Мечеть. Въ 4 верстахъ вверхъ по рѣкѣ—мѣсто Старою Аксай.
622	Аксай (Ташкичу), с.	на правомъ берегу р. Аксай.	1076	2707	2305	кум.	сунн.	Мѣстопробыванія приставы 2-го участка. Каменная мечеть 1 и саманный 8. Еженедѣльный базаръ.
623	Чанка-юртъ	при р. Аксай.	56	152	131	кум.	сунн.	Мечеть.
624	Адиль-юртъ	при р. Аксай.	158	407	317	кум.	сунн.	Мечеть.
625	Осман-юртъ	на правомъ берегу р. Яман-су, при почтовой дорогѣ.	90	213	210	кум.	сунн.	Мечеть.
626	Вотап-юртъ (Ба—), с.	на лѣвомъ берегу р. Яман-су, при почтовой дорогѣ.	151	307	229	кум.	сунн.	Мечеть.

ХАСАВ-ЮРТОВСКИЙ ОБРУТЬ.

№	НАЗВАНИЕ НАСЕЛЕННЫХ МЪСТЪ.	ПОЛОЖЕНІЕ.	Число домовъ.	Число жи-телей.		Народность жи-телей.	Въроисповѣданіе жителей.	Церкви и молитвенныя зданія, учебныя и благотвори-тельные заведенія, почтовыя станціи, ярмарки, базары, пристани; фабрики, заводы и т. п.
				М. П.	Ж. П.			
627	Маджагат-юртъ	на правомъ бере-гу р. Яман-су.	41	113	117	кум.	суни.	Мечеть.
628	Аджи-юртъ	на лѣвомъ бере-гу р. Яман-су.	35	97	101	кум.	суни.	Мечеть.
629	Казак-Мурза-юртъ <i>III участокъ.</i> Аксаевскіе ногай-цы.	при р. Ярак-су.	9	34	24	кум.	суни.	
630	№ 1-го Кубь-ауль Ка-раузекъ	при озерѣ Ачи-коль и сухомъ руслѣ р. Баргини.	128	266	236	ног.	суни.	Мечеть.
631	№ 2-го Кубь-ауль Бара-тубе	при озерѣ Нага-коль и сухомъ руслѣ р. Бар-гинни.	141	302	279	ног.	суни.	
632	№ 3-го Кубь-мужской аульскій	между рр. Терекъ и Аксай.	342	901	792	кум. кочу-ющ.	суни.	
633	№ 4-го Кубь Геме-тубе-ауль Костиковскіе но-гайцы.	при р. Аксай.	196	493	421	кум. коч.	суни.	
634	Кубь Томаза-тубе	при р. Аксай и Аграханскомъ за-ливѣ.	258	717	580	кум. кочу-ющ.	суни.	
635	Кубь-Вакиль	при р. Терекъ.	224	606	455	ног.	суни.	
636	Туима-Кубь <i>Общдлин селенія.</i>	при Аграханскомъ заливѣ.	286	726	637	ног.	суни.	
637	Магоматовъ-моствъ	при р. Аксай.	121	347	315	кум. кочу-ющ.	суни.	Мечеть. Мѣстопробыва-ніе пристана 3-го участ-ка.
638	Кочелай-кутанъ <i>IV участокъ.</i> Салатавиъ.	при сухомъ руслѣ р. Баргини и Кочелай-Гермен-чукъ.	86	217	201	кум. кочу-ющ.	суни.	Мечеть.
639	Буртунай, с.	близъ урочища Гоготау и ущелья Брык-Калъ.	266	580	550	сид.	суни.	Мечеть.

ХАСАВ-ЮРТОВСКИЙ ОКРУГЪ.

№	НАЗВАНІЕ НАСЕЛЕННЫХЪ МѢСТЪ.	ПОЛОЖЕНІЕ.	Число домовъ.	Число жи-телей.		Народность, янте-акъ.	Въроисповѣданіе жителей.	Церкви и молитвенныя зданія, учебныя и благотвори-тельные заведенія, почтовыя станціи: сурьярки, базары, пристани; фабрики, заводы и т. п.
				М. П.	Ж. П.			
640	Буртунай, укр. а штаб-квартира 1)	при оврагѣ Теренгуль, на источникахъ р. Саласу, подъ горами Тузтау и Огуз-тау.	—	(330)	—	—	—	Мѣстопробываніе пра-става 4-го участка.
641	Гуни, с.	подъ горою Гульгум-Хохъ, надъ р. Саласу.	116	280	260	сал. 2)	сунн.	Мечеть.
642	Дылымъ, с.	при рѣкѣ Саласу.	162	417	403	сал.	сунн.	Мечеть.
643	Черкей (Чи—), с.	на берегу р. Сулакъ.	580	1226	1084	сал.	сунн.	Мечетей 4. На правомъ бер. р. Сулакъ—Евгени-евское укрѣпленіе.
644	Гертмеян, с.	надъ оврагомъ и рч. Габагул-каль.	47	130	121	сал.	сунн.	Мечеть.
645	Зубуть, с.	при р. Сулакъ, подъ горою Надыр-бекъ.	200	382	380	сал.	сунн.	Мечеть.
646	Иха, с.	при р. Сулакъ.	60	111	108	сал.	сунн.	Мечеть.
647	Хубаръ, с.	на сватѣ горы Гулгум-Хохъ меж-ду Сулакомъ и Саласу.	132	283	298	сал.	сунн.	Мечеть.
648	Ков-тала, с.	при источникѣ р. Татли-су, близъ озера Гереншав-дул-(Горешмауду)-хоръ.	29	80	68	сал.	сунн.	Мечеть.
649	Ичхе, с.	при рч. Татли-су.	67	148	122	сал.	сунн.	Мечеть.
650	Міатлы, с.	при р. Сулакъ.	167	344	327	сал.	сунн.	Мечеть.
651	Зурама-кендъ, с.	при р. Сулакъ.	24	47	45	сал.	сунн.	Мечеть. Въ 2 ^{1/2} вер-стахъ внизъ по Сулаку, по направленію къ Чир-юрту—горячіе минераль-ныя источники, т. я. Міатлинскіе.
652	Алмакъ, с.	при р. Акташъ.	216	500	492	сал.	сунн.	Мечетей 2.
653	Кашень-ауль, с.	на лѣв. бере-гу р. Ярак-су.	193	591	433	аух. 2)	сунн.	Упраздненное укр. Ка-шень. Мечеть.
654	Баной-(Баной)-ауль, с.	на лѣв. бере-гу Ярак-су.	238	687	490	аух.	сунн.	Мечетей 2.
655	Яракеу-Аухъ, Верхній и Нижній, с.	по обонь бере-гамъ р. Ярак-су.	681	1673	1492	аух.	сунн.	Мечетей 4. Выше дерев-ни отъ р. Яман-су тянет-ся валь Оба-Карадѣбир-оръ; ниже дер. между рр. Ярак-су и Яман-су, Гой-Темир-оръ.

1) Постояннаго населенія нѣтъ, кромѣ мѣстной кадровой команды (330 ч.).

2) Салатвцы—аварскаго племени.

3) Ауховцы—чеченскаго племени.

ХАСАВ-ЮРТОВСКИЙ ОКРУГЪ.

№	НАЗВАНІЕ НАСЕЛЕННЫХЪ МѢСТЪ.	ПОЛОЖЕНІЕ.	Число домовъ.	Число жителей.		Народность жителей.	Въроисповѣданіе жителей.	Церкви и молитвенныя здания, учебныя и благотворительныя заведенія, почтовыя станціи, ярмарки, базары, пристани, фабрики, заводы и т. п.
				М. П.	Ж. П.			
656	Алты-мурза, с. На верховьяхъ р. Акташъ.	на лѣвомъ берегу р. Яряк-су.	24	65	68	аух.	суни.	Мечеть.
657	Юрта-Аухъ, с.	при слияніи рр. Сала-су и Акташъ.	111	311	305	аух.	суни.	Мечеть.
658	Акташ-Аухъ, с.	при слияніи рр. Сала-су и Акташъ.	372	852	783	аух.	суни.	Мечетей 3.

У. КИЗЛЯРСКИЙ ОКРУГЪ.

№	НАЗВАНИЕ НАСЕЛЕННЫХ МѢСТЪ.	ПОЛОЖЕНІЕ.	Число домовъ.	Число жителей.		Периодъ жителей.	Въроисповѣданіе жителей.	Церкви и молитвенныя зданія; учебныя и благотворительныя заведенія; почтовые станціи; ярмарки, базары, пристани; сабрина, заводы и т. п.
				М. П.	Ж. П.			
659	Червленая (Червленская), каз. ст.	близъ Терека, на почтовой дорогѣ.	734	2069	2170	рус.	старообр.	Почтовая станція.
660	Щедринская, каз. ст.	на берегу р. Терекъ.	380	1078	1070	рус.	прав., старообр. сунн.	Православная церковь. На почтовой дорогѣ въ Шелководскую станцію — развалины Игнатовской грѣбности.
661	Щедринской, ст. хуторъ (въ числѣ станичныхъ жителей) . . .	при озерѣ Попомъ, на почтовой дорогѣ въ Астрахань и Дагестанъ.	—	—	—	—	—	Почтовая станція.
662	Парубочъ (Парбочена), с. врем. обяз. кр.	при Терекѣ и почтовой дорогѣ.	12	29	36	рус.	прав.	
663	Шелководское, сел. врем. обяз. кр.	при Терекѣ и почтовой дорогѣ.	46	117	92	рус.	прав.	
664	Шелководская (Шелковская), каз. ст. . .	при Терекѣ, гдѣ раздѣляется почтовая дорога въ Дагестанъ и Астрахань.	120	309	285	рус. груз.	прав.	Православная церковь. Почтовая станція.
665	Шелковская, слобода отставныхъ солдатъ	при Терекѣ.	19	22	24	рус.	прав.	
666	Новогладковская, каз. ст.	на Терекѣ.	230	830	745	рус.	прав., старообр. сунн.	Православная церковь.
667	Новогладковской, стан. хут. (въ числѣ станичныхъ жителей)	на почтовой дорогѣ въ Астрахань.	—	—	—	—	—	
668	Старогладковская, каз. ст.	при Терекѣ и почтовой дорогѣ.	230	704	696	рус.	прав., старообр.	Православная церковь.
669	Щербаконская, почт. станц.	на почтовой дорогѣ.	—	—	—	—	—	
670	Бурдюковская, каз. ст.	при почтовой дорогѣ, близъ Терека.	171	411	439	рус.	прав., старообр.	

Кизлярский округ.

№	НАЗВАНИЕ НАСЕЛЕННЫХ МѢСТЪ.	ПОЛОЖЕНИЕ.	Число домовъ.	Число жп-телей.		Народность жител.	Въроисповѣданіе жителей.	Церкви и молитвенныя здания, учебныя и благотворительныя заведенія, почтовые станціи, ярмарки, базары, пристани; фабрики, заводы и т. п.
				м. п.	ж. п.			
671	Баргалинская, каз. ст.	при Терекѣ и почтовой дорогѣ.	278	731	744	рус.	прав., старо-обр.	Православная церковь.
672	Дубовская, каз. ст.	при Терекѣ.	237	611	643	рус.	прав.	Православная церковь.
673	Дубовской, ст. хуторъ.	на почтовой дорогѣ въ Кизляръ.	—	—	—	—	—	Почтовая станція.
674	Вородинская, каз. ст.	при рѣкѣ Прорывъ, на почтовой дорогѣ.	153	424	428	рус.	прав.	Православная церковь.
675	Александровская (Сасалинская), каз. ст.	близъ р. Прорывъ и Астраханской почтовой дороги.	84	241	234	рус. груз.	прав.	Православная церковь.
676	Чунгульская (Аджихановская), почт. ст.	близъ Чунгульскаго озера и Прорывъ, на Астраханскомъ почтовомъ трактѣ.	—	—	—	—	—	
677	Тарумовка, с. врем. обя. кр.	при р. Средней.	101	377	369	рус.	прав.	Православная церковь.
678	Раздолье, с. госуд. кр.	при р. Средней.	62	209	240	рус.	прав.	Православная церковь.
679	Черный рынокъ, с. госуд. кр.	при р. Прорывъ, близъ Каспійскаго моря.	168	391	442	рус.	прав.	Православная церковь. Казенный рыночный откупъ.
680	Вирюзякъ, с. гос. кр.	на берегу Каспійскаго моря, смежно съ пристанью Серебряковскою.	13	58	64	рус.	прав.	
681	Серебряковская пристань (постоянно живущихъ нѣтъ).	при Каспійскомъ морѣ.	—	—	—	—	—	Карантинно-таможенный постъ.
682	Янгъ-юртъ, с.	при каналѣ Атай-Батханъ, на землѣ владѣль Бекевичей Черкасскихъ.	35	96	88	кум.	сунн.	
683	Казанка, (Качкачева) хут. вл. (пост. жив. нѣтъ).	при р. Таловкѣ.	—	—	—	—	—	
684	Коктюбей, сел. гос. кр.	близъ Каспійскаго моря.	38	111	97	рус.	прав.	
685	Брянское, с.	на берегу Каспійскаго моря.	70	186	211	рус.	прав.	Православная церковь. Пристань.
686	Арешевка Малая, с. врем. обя. кр.	при каналѣ Атай-Батханъ.	44	94	91	рус.	прав.	
687	Аглинцевка (Макаровка), хут. влад. (Аглинцевыхъ).	при каналѣ Атай-Батханъ.	22	56	53	рус.	прав.	

КИЗЛЯРСКИЙ ОКРУГЪ.

№	НАЗВАНИЕ НАСЕЛЕННЫХ МѢСТЪ.	ПОЛОЖЕНИЕ.	Число домовъ.	Число жителей.		Народность жителей.	Въроисповѣданіе жителей.	Церкви и молитвенныя зданія, учебныя и благотворительныя заведенія, почтовыя станціи; армянки, базары, пристани; фабрики, заводы и т. п.
				м. п.	ж. п.			
688	Арешенка Большая (Веревекъ), сел. врем. обля. кр.	при канавѣ Атай-Батханъ.	40	102	119	рус.	прав.	
689	Шандрукоская пристань (постоянно живущихъ нѣтъ)	при Каспійскомъ морѣ.	—	—	—	—	—	Карантинно - таможенный постъ.
690	Серебряковка, с. врем. обля. кр.	при канавѣ Куру-Терекъ.	16	48	35	рус.	прав.	
691	Цвѣтовка, хуторъ кр. собств.	при канавѣ Куру-Терекъ.	6	14	11	рус.	прав.	
692	Александрійская (Канайская), каз. ст. . .	при р. Терекъ.	222	680	611	рус.	прав.	Православная церковь.
693	Мамаджановыхъ, хут. влад. (постоянно живущихъ нѣтъ). . . .	близъ ст. Александрійской.	—	—	—	—	—	
694	Вектемировскій рыбн. промыселъ, на землѣ Волоцкого (постоянно живущихъ нѣтъ). . . .	на западномъ берегу Каспійскаго моря.	—	—	—	—	—	
695	Украинскій рыбн. промыселъ, на землѣ ст. Александрійской (постоянно живущ. нѣтъ).	на западномъ берегу Каспійскаго моря.	—	—	—	—	—	
696	Чечень, островъ, принадлежитъ Терскому назначенному войску (постоянно живущихъ нѣтъ).	въ Каспійскомъ морѣ.	—	—	—	—	—	Маякъ съ башней.

VI. ГРОЗНЕЦКИЙ ОКРУГЪ.

№	НАЗВАНИЕ НАСЕЛЕННЫХЪ МѢСТЪ.	ПОЛОЖЕНІЕ.	Число домовъ.	Число жителей.		Народность жителей.	Вырожденіе жителей.	Церкви и молитвенныя зданія, учебныя и благотворительныя заведенія, почтовая станція, ярмарки, базары, пристани, фабрики, заводы и т. п.
				М. П.	Ж. П.			
	<i>I Надтеречный участокъ.</i>							
697	Стодеревская, каз. ст.	на лѣв. берегу р. Терека, на почтовомъ трактѣ, изъ Ставр. въ Грозный и Дагестанъ.	176	627	664	рус.	прав.	Православная церковь.
698	Нагай-мирза-юртъ, с.	на прав. берегу р. Терека.	133	372	375	чеч.	суни.	Мечеть.
699	Гадюгаевская, каз. ст.	на лѣв. берегу р. Терека, на почтовомъ трактѣ, идущемъ въ Грозный и Дагестанъ.	340	1173	1033	каз.	прав.	Церковь. Почтовая станція. Станціонное училище.
700	Алхасова, хут. чеченск. княз. Алхасовыхъ.	на прав. берегу р. Терека.	7	11	8	чеч.	суни.	
701	Вено-юртъ, с.	на прав. берегу р. Терека.	211	503	471	чеч.	суни.	Мечеть.
702	Чулик-юртъ, (Мундар-юртъ), с. на землѣ князя Эльдарова	на прав. берегу р. Терека.	179	463	397	чеч.	суни.	Мечетей 2.
703	Ищерская, каз. ст.	на лѣв. берегу р. Терека, на Дагестанскомъ трактѣ.	357	1220	1236	рус.	прав.	Церковь. Почтовая станція. Станціонное училище.
704	Науръ Верхній, с.	на прав. берегу р. Терека.	208	445	412	чеч.	суни.	Мечеть.
705	Науръ Нижній (Ново-Мусинъ), с.	на прав. берегу р. Терека.	265	653	594	чеч.	суни.	Мечеть.
706	Наурская, каз. ст.	на лѣв. берегу р. Терена, на Дагестанскомъ трактѣ.	496	2025	1883	рус.	прав.	Церковь. Почтовая станція. Ярмарка 14 сентября. Винокуренный заводъ. Станціонное училище съ ремесленнымъ отдѣленіемъ и войсковая больница.
707	Мекенская, каз. ст.	на лѣв. берегу Терека, на Дагестанскомъ трактѣ.	320	1068	1057	рус.	прав., старообр.	Церковь; молитвенный старообрядческій домъ. Станціонное училище.

Грозненский округъ.

№	НАЗВАНИЕ НАСЕЛЕННЫХЪ МѢСТЪ.	ПОЛОЖЕНИЕ.	Число домовъ.	Число жителей.		Народность жителей.	Варошное население.	Церкви и молитвенныя здания, учебныя и благотворительныя заведенія, почтовые станции, ярмарки, базары, пристани, сабрыги, заводы и т. п.
				М. П.	Ж. П.			
708	Савельевскій, каз. поселокъ	на лѣв. берегу Терека, на Дагестанскомъ трактѣ.	44	103	102	рус.	старообр.	Молитвенный старообрядческій домъ.
709	Калиновская, каз. ст.	на лѣв. берегу Терека, на Дагестанскомъ трактѣ.	576	2236	2283	рус.	прав., старообр.	Церковь и старообрядческій молитвен. домъ. Почтовая станція.
710	Забир-юртъ (Ачвишкнхъ), с.	при рч. Ачвишки, у подошвы возвышенности Ачвишка (Хавцъ-Бушешъ) 1663' и. у. м.	151	375	391	чеч.	суни.	Мечетей 2.
711	Безъ-юртъ (Кени—), с.	на прав. берегу Терека, при впаденіи въ него рч. Ачвишки.	170	445	392	чеч.	суни.	Мечетей 2.
712	Шеды-юртъ, хут. влад. (населенъ чеченцами, числящимися по спискамъ въ с. Старый-юртъ).	на прав. берегу Терека.	84	211	201	чеч.	суни.	Мечеть.
713	Аду-юртъ, влад. хут. (населенъ татарами-же образ. какъ предыдущій).	на прав. берегу Терека.	60	165.	157	чеч.	суни.	Мечеть.
714	Николаевская, каз. ст.	на лѣв. берегу Терека, на трактѣ, идущемъ въ Грозный и Дагеставъ.	189	658	667	рус.	прав.	Церковь. Почтовая станція. Два ярмарки: 10 апрѣля и 26 августа. Станціонная школа. Мостъ черезъ р. Терекъ.
715	Горячеводскій, поселокъ каз.	на минеральныхъ источникахъ.	81	191	181	рус.	прав.	Церковь. Горячіе минеральныя источники. Госпитальное отдѣленіе въ теченіе трехъ лѣтнихъ мѣсяцевъ.
716	Старый-юртъ, с.	на ручьѣ, идущемъ изъ минеральныхъ источниковъ Горячеводскаго.	518	1352	1235	чеч.	суни.	Мечетей 8. Ставка приставы. По пятицамъ базаръ. Сельская школа.
717	Новый-юртъ, с.	на прав. берегу Терека.	197	505	461	чеч.	суни.	Мечетей 2.
718	Врагуни, с.	на Сунжѣ, близъ впаденія ея въ Терекъ.	468	1359	1227	чеч.	суни.	Мечетей 6. Сельская школа. Довольно значительная по количеству выдѣлка жива. Вблизи добываніе нести и горячіи минеральный источникъ.
719	Али-юртъ, с.	на прав. берегу Терека.	242	547	499	чеч.	суни.	Мечетей 2.
720	Эмап-сулой, чеченскій поселокъ	на прав. берегу Терека.	44	105	119	чеч.	суни.	Мечеть.

ГРОЗНЕНСКИЙ ОКРУГЪ.

№	НАЗВАНИЕ НАСЕЛЕННЫХЪ МѢСТЪ.	ПОЛОЖЕНИЕ.	Число домовъ.	Число жителей.		Народность жителей.	Вероисповѣданіе жителей.	Церкви и молитвенныя здания, учебныя и благотворительныя заведенія, почтовые станціи; ярмарки, базары, пристани; фабрики, заводы и т. п.
				М. П.	Ж. П.			
<i>II Урус-Мартановскій участокъ.</i>								
721	Урус-Мартанъ, с.	при слияніи рѣкъ Тенгеликъ и Мартанъ, на проселочной дорогѣ изъ Аргунокъ, уходящая въ станицы: Ассинскую, Сявцовскую и Михайловскую.	1245	3506	3404	чеч.	сунн.	Мечетей 9. Ставка приставы 2-го участка. Сельская школа. Базаръ по средамъ.
722	Гежи, с.	при р. Гежи, притокъ Мартанъ.	553	1494	1418	чеч.	сунн.	Мечетей 5.
723	Гойты (Геленгойтъ), с.	на р. Гойтъ, притокъ Суниа.	516	1347	1272	чеч.	сунн.	Мечетей 4.
724	Алды (Ново-Алдинское), с.	при слияніи Гойты съ Суниаю.	405	1020	986	чеч.	сунн.	Мечетей 4.
725	Атаги Старыя (Атага Вольшая), с.	на лѣв. берегу Аргуна.	412	1064	1040	чеч.	сунн.	Мечетей 4.
726	Грозненская, наз. ст.	на прав. берегу Суниа, смежно съ гор. Грознымъ.	246	646	639	рус.	прав.	
727	Водвиженская слобода.	на лѣв. берегу Аргуна.	103	211	176	рус.	прав.	Штаб-квартира Навагинскаго пѣхотнаго полка. Полковая церковь. Базаръ.
<i>III Качкаликосскій участокъ.</i>								
728	Бачи-юртъ (Бачинюртъ), с.	при р. Гонсолъ.	375	830	817	чеч.	сунн.	Мечетей 4.
729	Алзрой, с.	на р. Мичиѣ.	216	494	504	чеч.	сунн.	Мечетей 2.
730	Цанторой (Це—), с.	на р. Мичиѣ.	144	337	329	чеч.	сунн.	Мечеть.
731	Ишхо-юртъ, с.	при р. Аксаѣ.	131	306	287	чеч.	сунн.	Мечетей 2.
732	Герзель-аулъ, с.	на р. Аксаѣ, на дорогѣ изъ Грознаго въ слободу Хасав-юртъ.	112	280	284	чеч.	сунн.	Мечеть. Упраздненное укрѣпленіе того-же имени.
733	Хошгелды (К—), с.	на канавѣ, на дорогѣ, идущей изъ Грознаго въ Хасав-юртъ.	198	499	483	чеч.	сунн.	Мечетей 2.
734	Найберды, с.	при канавѣ, на дорогѣ, идущей изъ Грознаго въ Хасав-юртъ.	157	386	341	чеч.	сунн.	Мечеть.
735	Ойсунгуръ, с.	при канавѣ, на дорогѣ, идущей изъ Грознаго въ Хасав-юртъ.	158	371	392	чеч.	сунн.	Мечеть. Въ 3 верстахъ на зап. бывшее упр. Куринское, а въ 6 на вгъ бывшее упр. Хоби-Шандонъ.

Грозненский округъ.

№	НАЗВАНИЕ НАСЕЛЕННЫХ МѢСТЪ.	ПОЛОЖЕНІЕ.	Число домовъ.	Число жителей.		Народность жителей.	Варошное население.	Церкви и молитвенныя здания, учебныя и благотворительныя заведенія, почтовыя станціи; ярмарки, базары, пристани; фабрики, заводы и т. п.
				М. П.	Ж. П.			
736	Истису, с.	на горячихъ источникахъ, на дорогѣ, идущей изъ Грознаго въ Хасав-юртъ.	375	918	915	чеч.	сунн.	Мечетей 4. Ставка приставы 3-го участка. Базаръ.
737	Бади-юртъ, с.	на канавѣ.	190	427	414	чеч.	сунн.	Мечетей 2.
738	Энгель-юртъ, с.	на канавѣ.	286	664	620	чеч.	сунн.	Мечетей 4.
739	Гудермесь, с.	на р. Вьлой.	320	818	794	чеч.	сунн.	Мечетей 4.
740	Умахан-юртовская, наз. ст.	при слияніи р. Вьлой съ Сунжею.	235	753	706	рус.	прав., старо-обр.	Православная церковь, станичное училище.
741	Бата-юртъ, с. на влад. земля.	на прав. берегу Терека, при впадении Суэяи.	15	40	38	чеч.	сунн.	Мечеть.
742	Амар-Аджи-юртъ, с.	на прав. берегу Терека, противъ Щедринской ст.	93	217	226	чеч.	сунн.	Мечеть.
743	Азамат-юртъ, с.	на прав. берегу Терека.	118	313	336	чеч.	сунн.	Мечетей 2.
	<i>IV Астурийскій участокъ.</i>							
744	Устар-Гордой, с.	на прав. берегу Аргуна.	172	431	392	чеч.	сунн.	Мечетей 4. Мѣстопробываніе пристава 4-го участка. Мостъ чрезъ Аргунъ.
745	Турло-юртъ, чеч. пос. на влад. земля.	при слияніи Джалки съ Сунжею.	43	107	98	чеч.	сунн.	Мечеть.
746	Джалкинскій наз. поселеніе	на лѣв. берегу Суэи, противъ Турло-юрта.	67	183	167	рус.	прав.	Церковь.
747	Цацан-юртъ, с.	на р. Хулхулау.	337	876	741	чеч.	сунн.	Мечетей 4.
748	Авгуры, с.	по обоимъ берегамъ р. Хулхулау.	430	1073	928	чеч.	сунн.	Мечетей 5.
749	Гельдигень, с.	на небольшомъ притоцѣ р. Хулхулау.	260	525	532	чеч.	сунн.	Мечетей 2.
750	Курчалой-юртъ, с.	на притоцѣ р. Гумель, притока Вьлой.	353	873	857	чеч.	сунн.	Мечетей 4.
751	Маюртупъ (Маюр-Тобъ), с.	на прит. р. Гумель (Гудермесь).	256	598	542	чеч.	сунн.	Мечетей 3.
752	Джугурты, с.	на р. Гумель (Гудермесь).	49	125	102	чеч.	сунн.	Мечеть.
753	Элисан-юртъ, с.	на р. Мячкѣ.	245	519	447	чеч.	сунн.	Мечетей 2.

Грозненский округъ.

№	НАЗВАНИЕ НАСЕЛЕННЫХЪ МѢСТЪ.	ПОЛОЖЕНІЕ.	Число домогъ.	Число жи-телей.		Народность жи-телей.	Върословиднѣ жителей.	Церкви и молитвенныя зданія, учебныя и благотвори-тельные заведенія; почтовыя станціи; ярмарки, базары, пристани; фабрики, заводы и т. п.
				М. П.	К. П.			
	<i>Г Аджоевскій участокъ.</i>							
	на правомъ берегу Сунжи.							
754	Ачхой (Ачхой Мартанъ), с.	при р. Фортангъ, на проселочн. дорогахъ изъ Сельцовской ст. въ Аргунское ущелье.	452	1063	1006	чеч.	суни.	Мечетей 4.
755	Мережой-Веремъ, с.	на вер. р. Нетхой, притока Ассы.	47	128	122	чеч.	суни.	Мечеть.
756	Батер-юртъ, с.	на р. Шалажъ.	272	663	610	чеч.	суни.	Мечетей 2.
757	Шама-юртъ, с.	на р. Шалажъ.	178	489	427	чеч.	суни.	Мечетей 2. Ставка при-става 5-го участка.
758	Валерикъ, с.	при р. Валерикъ, притока Сунжи.	228	532	535	чеч.	суни.	Мечетей 2. Сельская школа.
759	Хадис-юртъ, с.	на р. Сунжѣ.	105	260	249	чеч.	суни.	Мечеть.
760	Куллары, с.	при р. Сунжѣ.	158	409	382	чеч.	суни.	Мечетей 2.
761	Алхан-юртъ, с.	при слияніи р. Мартанъ съ Сунжею.	339	718	714	чеч.	суни.	Мечетей 3.
	на лѣвомъ берегу Сунжи.							
762	Самашкинская, кав. ст.	на Сунжѣ.	331	913	883	рус.	прав.	Православная церковь. Почтовая станція. Стан-ничное училище.
763	Закап-юртовская, кав. ст.	на Сунжѣ.	306	832	822	рус.	прав., поимор.	Православная церковь. Станничное училище.
764	Алхан-юртовская кав. ст.	на Сунжѣ.	440	1284	1227	рус.	прав., старо-обряд.	Православная церковь. Старообрядческ. молит-венный домъ. Почто-вая станція. Станничное училище.
	<i>VI Аргунскій участокъ.</i>							
765	Арду-юртъ, поселокъ на влад. землѣ.	на канавѣ, взятой изъ Аргуна и про-веденной въ Сун-жу, близъ с. Старо-сунженскаго.	22	69	68	чеч.	суни.	
766	Касим-юртъ, поселокъ на влад. землѣ.	на канавѣ, взятой изъ Аргуна и про-веденной въ Сун-жу, близъ сел. Старо-сунженска-го.	18	61	51	чеч.	суни.	

Грозненский округ.

№	НАЗВАНИЕ НАСЕЛЕННЫХ МѢСТЪ.	ПОЛОЖЕНИЕ.	Число домовъ.	Число жителей.		Народность жителей.	Вероисповѣданіе жителей.	Церкви и молитвенныя зданія, учебныя и благотворительныя заведенія, почтовыя станціи; ярмарки, базары, пристани; фабрики, заводы и т. п.
				м. п.	ж. п.			
767	Старо-Сунженское, с. . .	на прав. берегу Сунжи.	341	750	703	чеч.	сунн.	Мечетей 3.
768	Петропавловская, каз. ст.	на лѣв. берегу Сунжи, при почтовой дорогѣ изъ Грознаго въ ст. Николаевскую.	239	660	566	рус.	прав.	Православная церковь. Почтовая станція. Станціонная школа. Винокуренный заводъ.
769	Дуба-юртъ, с.	на прав. берегу Аргуна.	214	517	471	чеч.	сунн.	Мечетей 2. При входѣ въ Аргунское ущелье, въ 3 верстахъ къ ю.-в. вверхъ по Аргуру—упраздненное укрѣпленіе Аргунское.
770	Атаги-Новые или Малые, с.	на прав. берегу Аргуна.	407	951	933	чеч.	сунн.	Мечетей 3.
771	Чечень (Большой Чечень), с.	на лѣв. берегу Аргуна.	283	688	641	чеч.	сунн.	Мечетей 2.
772	Белгатой, с.	на канавѣ, недалеко отъ праваго берега Аргуна.	117	241	261	чеч.	сунн.	Мечеть.
773	Бердыкель, с.	на лѣв. берегу Аргуна.	283	703	651	чеч.	сунн.	Мечетей 3. Близъ аула—упраздненное укрѣпленіе того же имени.
774	Шали, с.	при р. Бассъ.	1047	2511	2227	чеч.	сунн.	Мечетей 8. Базаръ.
775	Герменчукъ, с.	при р. Бассъ.	392	933	876	чеч.	сунн.	Мечетей 3. Мѣстопробываніе пристава 6-го участка.
776	Мискиръ-юртъ, с. . . .	при р. Джалъ.	282	672	690	чеч.	сунн.	Мечети 2.
777	Али-Мираа-юртъ, пос. на влад. землѣ.	при р. Джалъ.	18	57	44	чеч.	сунн.	Мечеть.
778	Сержен-юртъ, с.	при р. Хулхулау, недалеко отъ входа въ Хулхулауское ущелье.	72	161	145	чеч.	сунн.	Мечеть. Вблизи укрѣпленіе Эрседей.

VII. ПЯТИГОРСКИЙ ОКРУГЪ.

(бывшій, до мая 1874 года, Георгіевскій).

№	НАЗВАНІЕ НАСЕЛЕННЫХЪ МѢСТЪ.	ПОЛОЖЕНІЕ.	Число домовъ.	Число жителей.		Народность жителей.	Въроисполненіе жителей.	Церкви и молитвенныя зданія, учебныя и благотворительныя заведенія, почтовые станціи, ярмарки, базары, приставы, фабрики, заводы и т. п.
				М. П.	Ж. П.			
	<i>I участокъ.</i>							
779	Александровская колонія.	на лѣв. берегу р. Нальчина, на почтовой дорогѣ изъ Нальчина во Владикавказъ.	84	243	252	къмц.	лют.	Школа для мальчиковъ и дѣвочекъ.
780	Божерокова, с.	на притоцѣ р. Шалузки—Келче.	79	285	282	кабардинц.	суни.	Мечеть.
781	Шалузинское, с.	на р. Шалузки.	112	612	568	каб.	суни.	Мечетей 2.
782	Нальчинское, с.	на лѣв. берегу р. Нальчина, на почтовой дорогѣ изъ Нальчина во Владикавказъ.	217	826	812	каб.	суни.	Мечетей 3.
783	Мисостово, с.	на лѣв. берегу р. Арвана, на почтовой дорогѣ изъ Нальчина во Владикавказъ.	81	408	372	каб.	суни.	Мечетей 2.
784	Джанхотъ (Дохжукина), с.	между рукавами рр. Черчелка и Черкной.	87	418	367	каб.	суни.	Мечетей 2.
785	Божокова Нижнее, с.	на прав. берегу р. Черчелка.	115	448	424	каб.	суни.	Мечетей 2.
786	Дохшокова, с.	на прав. берегу р. Черчелка.	107	528	519	каб.	суни.	Мечетей 2.
787	Черекскій постъ.	на прав. берегу р. Черена, на почтовой дорогѣ изъ Нальчина во Владикавказъ.	—	—	—	—	—	Почтовая станція. Мѣстопрѣбываніе пристава 1-го участка.
788	Джанхотова, с.	на прав. берегу р. Черена, при впаденіи р. Псогонсу.	144	687	689	каб.	суни.	Мечетей 2.
789	Дохужокова, с.	на лѣв. берегу р. Черена.	87	315	301	каб.	суни.	Мечеть.

ПЯТИГОРСКИЙ ОКРУГЪ.

№	НАЗВАНИЕ НАСЕЛЕННЫХ МѢСТЪ.	ПОЛОЖЕНИЕ.	Число домовъ.	Число жителей.		Народность жителей.	Варошное устройство.	Церкви и молитвенныя здания, учебныя и благотворительныя заведенія, почтовыя станціи; ярмарки, базары, пристани; фабрики, заводы и т. п.
				М. П.	Ж. П.			
790	Кожюкова Верхнее, с.	на притока р. Поговоу, Джамтааъ.	55	382	357	каб.	сунн.	Мечеть.
791	Балкарское общество.	на верховьяхъ р. Черена и ея притокахъ.	226	2222	2282	ттр. *)	сунн.	
792	Хуламское общ. . .	на притокахъ р. Черена, Черек-хаго.	71	711	656	ттр.	сунн.	Мечеть.
793	Безенгевское общ. .	на лѣв. берегу притока Черена, Черек-хаго.	66	507	482	ттр.	сунн.	Мечеть.
794	Аргуданское, с. . .	на р. Аргуданъ.	174	627	584	каб.	сунн.	Мечетей 2.
795	Байсын-Анзорова, с. .	у верховьевъ р. Десена.	190	892	793	каб.	сунн.	Мечетей 4.
796	Хату-Анзорова, с. . .	на лѣв. берегу р. Уруха.	52	348	351	каб.	сунн.	Мечеть.
797	Коголдина, с.	на прав. берегу р. Уруха, близъ Ермоловской просѣки.	82	526	468	каб.	сунн.	Мечеть.
798	Урухская, кзч. ст. . .	на прав. берегу р. Уруха, близъ Терска, на Московскомъ трактѣ.	140	366	340	рус.	прав.	Православная церковь. Школа для мальчиковъ.
799	Александровская, кзч. ст.	на прав. берегу р. Десена, при впадении въ Терекъ.	172	426	399	рус.	прав.	Православная церковь. Школа для мальчиковъ.
800	Котляревская, кзч. ст.	между рр. Аргуданъ и Деменюкомъ, на бывш. Московскомъ трактѣ.	142	455	435	рус.	прав.	Православная церковь.
801	Пришибская, кзч. ст.	при р. Терекъ.	174	570	582	рус.	прав.	Православная церковь. Школа для мальчиковъ.
802	Котляревская, желѣзнодорожная ст.	на Терекъ, близъ Пришибской ст., въ 568 верст. отъ Ростова.	—	—	—	—	—	
II участокъ.								
803	Марьянская, ст. . . .	на лѣв. берегу р. Малки.	412	1389	1293	рус.	сунн.	Православная церковь. Школа для 25-ти мальчиковъ. Базаръ.

*) Подъ названіемъ «кабардинскихъ горцевъ», администрація подразумѣваетъ татаръ, родственныхъ, кажется, караевайцамъ въ Кубанской области и крымскимъ. Они иъногда были подвластны кабардинцамъ. Мы ихъ обозначимъ буквами *ттр.*

ПЯТИГОРСКИЙ ОКРУГЪ.

№	НАЗВАНИЕ НАСЕЛЕННЫХ МѢСТЪ.	ПОЛОЖЕНІЕ.	Число домовъ.	Число жи-телей.		Народность жителей.	Варословано жителей.	Держка я молитвенная зданія, учебныя и благотвори-тельные заведенія, почтовые станціи; ярмарки, базары, пристани, фабрики, заводы и т. п.
				М. П.	Ж. П.			
804	Атажукіна 3-е, с.	на прав. берегу р. Малин, противъ ст. Марьяинской.	191	660	585	каб.	сунн.	Мечеть.
805	Павловская, куч. ст.	на лѣв. берегу р. Малин.	200	817	677	рус.	прав.	Православная церковь. Школа для мальчиковъ.
806	Лифшица, с.	на прав. берегу р. Малин, противъ Павловской стан.	107	362	340	каб.	сунн.	Мечеть.
807	Солдатская, куч. ст.	на лѣв. берегу р. Малин, при ростово-владимирской желѣзной дорогѣ, въ 535 вер. отъ Ростова на Дону.	265	816	761	рус.	прав.	Православная церковь. Школа для мальчиковъ. Желѣзно-дорожная станція.
808	Ипалова, с.	на прав. берегу р. Малин, противъ ст. Солдатской.	266	821	748	каб.	сунн.	Мечеть.
809	Прохладная, куч. ст.	на лѣв. берегу р. Малин, на желѣзной дорогѣ, въ 353 верстахъ отъ Ростова-на-Дону.	337	1207	1186	рус.	прав.	Православная церковь. Школа для мальчиковъ. Желѣзно-дорожная станція 2-го класса.
810	Ново-Павловская, куч. ст.	на лѣв. берегу р. Курн, на бывшемъ Московскомъ почт. трактѣ.	270	1072	978	рус.	прав.	Православная церковь. Школа для мальчиковъ. Почтовая станція.
811	Ново-Павловская, желѣзно-дорожная ст.	въ 510-ти верстахъ отъ Ростова на Дону.	—	—	—	—	—	—
812	Урусбиевское общество.	въ горахъ, въ Ваксанскомъ ущельѣ, на р. Ваксанъ, подъ Эльбрусомъ.	233	1603	1447	ттр.	сунн.	Мечеть.
813	Атажукіна 1-е, с.	у подошвы горъ, на лѣв. берегу р. Ваксана.	182	624	588	каб.	сунн.	Мечеть.
814	Атажукіна 2 е, с.	у подошвы горъ, на прав. берегу р. Ваксана.	159	521	478	каб.	сунн.	Мечеть.
815	Наурузова, с.	у подошвы горъ, на лѣв. берегу р. Ваксана.	205	742	651	каб.	сунн.	Мечеть.
816	Тамбиева 1-е, с.	на прав. берегу р. Ваксана.	205	789	701	каб.	сунн.	Мечеть.
817	Бучмазукіна, с.	на лѣв. берегу р. Ваксана.	218	746	717	каб.	сунн.	Мечеть.

ПЯТИГОРСКИЙ ОКРУГЪ.

№	НАЗВАНИЕ НАСЕЛЕННЫХЪ МѢСТЪ.	ПОЛОЖЕНІЕ.	Число домовъ.	Число жителей.		Народность жителей.	Въросположеніе жителей.	Церкви и молитвенныя зданія, учебныя и благотворительныя заведенія, почтовыя станціи; ярмарки, базары, пристани; фабрики, заводы и т. п.
				М. П.	Ж. П.			
818	Баксанскій, постъ . . .	на лѣв. берегу р. Баксана.	—	—	—	—	—	Мѣстопребываніе пристава съ посылными милиционерами.
819	Басасва, с.	на лѣв. берегу р. Баксана.	220	725	690	каб.	сунн.	Мечеть.
820	Тыжева, с.	на прав. берегу р. Баксана.	139	528	465	каб.	сунн.	Мечеть.
821	Тамбиева 2-е, с. . . .	на р. Баксанъ, выше ст. Проходной, на правой сторонѣ р. Малки.	194	593	526	каб.	сунн.	Мечеть.
822	Копова, с.	на р. Буркужинъ.	154	814	714	каб.	сунн.	Мечеть.
823	Чегемское общество .	въ горахъ, въ Чегемскомъ ущельѣ, на р. Чегемъ, подъ главнымъ переваломъ въ Сванетію.	395	1780	1915	ттр.	сунн.	Мечеть.
824	Тахтамышева, с. . . .	у подошвы горъ, на р. Чегемъ.	58	219	211	каб.	сунн.	Мечеть.
825	Куденетова 1-е, с. . . .	на прав. берегу р. Чегема.	219	752	682	каб.	сунн.	Мечеть.
826	Куденетова 2-е, с. . . .	на лѣв. берегу р. Чегема.	132	496	462	каб.	сунн.	Мечеть.
827	Чегемскій, постъ . . .	на лѣв. берегу р. Чегема, при проселочной дорогѣ.	—	—	—	—	—	
<i>III участокъ.</i>								
828	Астемирова, с.	при озерѣ Джамма-кулъ, у подошвы горы Джамангуль.	168	490	488	каб.	сунн.	Мечеть.
829	Исламова, с.	на р. Куртѣ, противъ Терка.	252	813	768	каб.	сунн.	Мечетей 2.
830	Ахлова, с.	при р. Куртѣ.	196	575	569	каб.	сунн.	Мечеть.
831	Ханцева, с.	на прав. берегу р. Терка.	154	532	526	каб.	сунн.	Мечеть. Паромъ черезъ р. Терекъ.
832	Булатова, с.	на прав. берегу р. Терка, противъ Черноярской ст.	205	586	554	каб.	сунн.	Мечеть. Мѣстопребываніе пристава 3-го участка.
833	Абаева, с.	на прав. берегу р. Терка, почти противъ Екатериноградской ст.	147	472	452	каб.	сунн.	Мечеть.

ПЯТИГОРСКИЙ ОКРУГЪ.

№	НАЗВАНІЕ НАСЕЛЕННЫХЪ МѢСТЪ.	ПОЛОЖЕНІЕ.	Число домовъ.	Число жителей.		Народность жителей.	Варословіе жителей.	Церкви и молитвенныя зданія, учебныя и благотворительныя заведенія, почтовыя станціи; ярмарки, базары, пристани; фабрики, заводы и т. п.
				М. П.	Ж. П.			
834	Ворокова, с.	при устьѣ р. Дейкъ, на горѣ Ворон-обу, противъ Котляревской ст.	163	524	557	каб.	суан.	Мечеть. Станція желѣзной дорога, въ 585 вер. отъ Ростова.
835	Муртазова, с.	на р. Дейкъ, противъ ст. Александровской.	180	506	510	каб.	суан.	Мечеть.
836	Воташева, с.	на прав. берегу р. Терена, почти противъ ст. Урухской.	171	482	469	каб.	суан.	Мечеть.
837	Венеровскаго, хут.	на прав. берегу р. Курь.	1	4	3	рус.	прав.	
838	Вожова, хут.	на лѣв. берегу р. Курь.	1	6	4	рус.	прав.	Мельница.
839	Федорова, хут.	на лѣв. берегу р. Курь.	1	2	2	рус.	прав.	Мельница.
840	Государственная, квч. ст.	на лѣв. берегу р. Курь.	307	1176	1150	рус.	прав.	Деревянная церковь. Станціонная школа.
841	Дыдымова, хут.	на прав. берегу р. Курь.	1	3	3	рус.	прав.	Мельница.
842	Ростовановка, хут.	на прав. берегу р. Курь.	2	3	5	рус.	прав.	Каменная церковь. Мельница.
843	Золотарева (Орбелановка), хут.	на прав. берегу р. Курь.	1	4	3	рус.	прав.	Мельница.
844	Канова, колонія	на лѣв. берегу р. Курь.	88	295	280	нѣм.	лют.	Молитвенный домъ. Общественная школа.
845	Густоманова, хут.	на прав. берегу р. Курь, противъ колоніи Канова.	3	8	5	рус.	мол.	Мельница 2.
846	Венеровскаго, хут.	на прав. берегу р. Курь.	21	100	92	рус.	прав.	
847	Молоканскій, хуторъ	на прав. берегу р. Курь.	16	66	69	рус.	мол.	
848	Курская, квч. ст.	на обѣихъ берегахъ р. Курь.	189	482	440	рус.	прав.	Деревянная церковь. Станціонная школа.
849	Владуковскій, хуторъ	на лѣв. берегу р. Курь.	17	61	58	арм.	гринг.	
850	Ахан-Бахаръ, с.	на лѣв. берегу р. Курь.	19	77	75	рус.	прав.	
851	Приближенскіе хутора	на Эрстовскомъ каналѣ.	3	7	8	рус.	прав.	Мельница.
852	Чеботарева, хут.	на лѣв. сторонѣ Эрстовскаго кан.	2	4	5	рус.	прав.	Мельница.

ПЯТИГОРСКИЙ ОКРУГЪ.

№	НАЗВАНІЕ НАСЕЛЕННЫХ МѢСТЪ.	ПОЛОЖЕНІЕ.	Число дворовъ.	Число жи-телей.		Народность жи-телей.	Въроисповѣданіе жителей.	Церкви и молитвенныя зданія, учебныя и благотворительныя заведенія, почтовыя станціи; ярмарки, базары, пристани; фабрики, заводы и т. п.
				М. П.	Ж. П.			
853	Егорова, хут.	на лѣв. стор. Эристовскаго кан.	1	1	1	рус.	прав.	Мельница.
854	Кочеткова, хут.	на лѣв. стор. Эристовскаго кан.	1	2	1	рус.	прав.	Мельница.
855	Булакова (нынѣ Веретенникова), хут.	на лѣв. стор. Эристовскаго кан.	1	1	1	рус.	прав.	Мельница.
856	Атарщикова, хут.	на лѣв. стор. Эристовскаго кан.	1	2	1	рус.	прав.	Мельница.
857	Букановскаго, хут.	на лѣв. стор. Эристовскаго кан.	1	1	2	рус.	прав.	Мельница.
858	Гокинаева, хут.	въ 7 верстахъ къ сѣверу отъ Эристовскаго кан., на колодцахъ.	20	76	65	рус.	прав.	
859	Тургіева, хут.	на лѣв. берегу Эристовскаго кан.	4	23	19	рус.	прав.	
860	Албаева, хут.	на лѣв. берегу Эристовскаго кан.	8	35	33	рус.	прав. ттр. сунн.	
861	Тускаева, хут.	въ 3 верстахъ къ сѣверу отъ Эристовскаго кан.	16	76	68	рус.	прав.	
862	Жулина, хут.	на лѣв. берегу Эристовскаго кан.	1	2	2	рус.	мол.	Мельница.
863	Лисцына, хут.	на лѣв. берегу Эристовскаго кан.	1	2	3	рус.	мол.	Мельница.
864	Матѣева, хут.	на лѣв. берегу Эристовскаго кан.	1	1	2	рус.	мол.	Мельница.
865	Соколова, хут.	на лѣв. берегу Эристовскаго кан.	39	113	129	рус.	прав.	
866	Степанова, хут.	на лѣв. берегу Эристовскаго кан.	29	79	91	рус.	прав.	
867	Ауштрова, хут.	на лѣв. берегу Эристовскаго кан.	18	47	59	рус.	прав.	
868	Хохлачева, хут.	на лѣв. берегу Эристовскаго кан.	1	3	7	рус.	прав.	
869	Губжокова, хут.	на лѣв. берегу Эристовскаго кан.	1	1	1	рус.	прав.	
870	Нынн-куй, хут.	на лѣв. берегу Эристовскаго кан.	5	21	13	рус.	прав.	
871	Халечъ-куй, хут.	на лѣв. берегу Эристовскаго кан.	4	11	11	рус.	прав.	
872	Капѣва, хут.	на лѣв. берегу Эристовскаго кан.	2	9	6	рус.	прав.	

ПЯТИГОРСКИЙ ОКРУГЪ.

№	НАЗВАНИЕ НАСЕЛЕННЫХ МѢСТЪ.	ПОЛОЖЕНИЕ.	Число дворовъ.	Число жителей.		Народность жителей.	Вароснованіе жителей.	Церкви и молитвенныя зданія, учебныя и благотворительныя заведенія, почтовые станціи; ярмарки, базары, пристани; фабрики, заводы и т. п.
				М. П.	Ж. П.			
873	Томазова, хут.	на лѣв. берегу Эрстовскаго кан.	6	27	20	рус.	прав.	
874	Лепилина, хут.	въ степи между Эрстовскимъ канал. и р. Курюю.	22	50	71	рус.	прав.	
875	Дортуй, хут.	въ степи между Эрстовскимъ канал. и р. Курюю.	1	2	8	рус.	прав.	
876	Тукова, хут.	въ степи между Эрстовскимъ канал. и р. Курюю.	3	9	12	рус.	прав.	
877	Пѣва, хут.	въ степи между Эрстовскимъ канал. и р. Курюю.	2	6	6	рус.	прав.	
878	Модѣдова, хут.	къ северу отъ р. Курь, недалеко отъ Сухошинскаго поста, въ 20-ти верстахъ отъ Курской ст.	5	20	19	рус.	прав.	
879	Приближенная, квч. ст.	на лѣв. берегу р. Малки, при почтовомъ трактѣ изъ Моздока въ Георгіевскъ.	103	375	360	рус.	прав.	Деревянная церковь. Станічная школа.
880	Екатериноградская, квч. ст.	на томъ-же трактѣ, при сѣвѣ р. Малки съ Теревомъ.	332	1263	1280	рус.	прав.	Каменная церковь. Станічная школа. Почтовая станція и отдѣленіе почтовой конторы. Ярмарка 17-го марта. Базаръ по субботамъ.
881	Черноярская, квч. ст.	на лѣв. берегу р. Терека.	128	535	508	осет.	прав.	Деревянная церковь. Станічная школа.
882	Ново-Осетянская, квч. ст.	на лѣв. берегу р. Терека.	136	612	547	осет. дв. 12	прав., сунн.	Деревянная церковь. Станічная школа.
883	Павлодольская, квч. ст.	по тракту Моздокско-Георгіевской дороги, при впаденіи р. Ярмарты въ р. Терекъ.	529	1502	1496	рус.	$\frac{1}{2}$ прав. $\frac{1}{3}$ мюсл.	Деревянная церковь. Станічная школа. Почтовая станція. Моголанскій молитвенный домъ.
884	Луковская, квч. ст.	на лѣв. берегу р. Терека, у города Моздока.	294	1345	1245	$\frac{1}{2}$ рус.	прав.	
	IV участокъ.					$\frac{1}{3}$ горц.	сунн.	
885	Горячеводская, квч. ст.	на прав. берегу р. Подлума, при сѣвѣ р. Юды.	315	1218	1132	рус.	прав. 2321, старобр. 29.	Церковь. Станічная школа. Ярмарка 24-го іюня. Мѣстопрѣбываніе пристав. 4-го участка.

ПЯТИГОРСКИЙ ОКРУГЪ.

№	НАЗВАНИЕ НАСЕЛЕННЫХ МѢСТЪ.	ПОЛОЖЕНИЕ.	Число дворовъ.	Число жителей.			Народность жителей.	Варошное или мѣстечк. население.	Церкви и молитвенныя здания, учебныя и благотворительныя заведенія, почтовыя станціи, ярмарки, базары, пристани; фабрики, заводы и т. п.
				М. П.	Ж. П.	И. П.			
886	Лысогорская, вѣс. ст.	на лѣв. берегу р. Подлума, на бывшей почтовой дорогѣ изъ гор. Георгіевска въ Пятигорскъ.	481	1329	1293	рус.	прав.	Церковь. Почтовая ст. Станционная школа.	
887	Незлюбная, вѣс. ст.	на лѣв. берегу р. Подлума, близъ желѣзной дороги, въ 490 верстахъ отъ Ростова.	483	926	885	рус.	прав.	Церковь. Станционная школа.	
888	Георгіевская (Чурковская), вѣс. ст.	близъ р. Подлума и бывш. московскаго почтоваго тракта.	190	579	594	рус.	прав.	Церковь. Станционная школа.	
889	Москаленовъ, хут. (жители—Саблянской ст.)	на р. Сабль, при бывшей московской почт. дор.	(7)	—	—	рус.	прав.		
890	Кранивна, хут. (жители—Саблянской ст.)	на р. Сабль, при бывшей московской почт. дор.	—	—	—	рус.	прав.		
891	Лисичина, хут. (жители—Саблянской ст.)	на р. Сабль, при бывшей московской почт. дор.	—	—	—	рус.	прав.		
892	Ланова, хут. (жители Саблянской ст.)	на р. Сабль, при бывшей московской почт. дор.	—	—	—	рус.	прав.		
893	Анищенкова, хут. (жители—Саблянской ст.)	на р. Сабль, при бывшей московской почт. дор.	—	—	—	рус.	прав.		
894	Самсонникова, хут. (жители—Саблянской ст.)	на р. Сабль, при бывшей московской почт. дор.	—	—	—	рус.	прав.		
895	Романонкова, хут.	на р. Сабль, при бывшей московской почт. дор.	—	—	—	рус.	прав.		
896	Сухопаднская, почтовая ст.	на московск. почтовомъ трактѣ.	—	—	—	—	—		
897	Плотникова, хут. (жители ст. Александрійск.)	противъ Сухопаднской ст.	(2)	—	—	рус.	прав.		
898	Шошина, хут. (жители ст. Александрійской).	противъ Сухопаднской ст.	—	—	—	рус.	прав.		
899	Подгорные, хут. (жители ст. Подгорной).	на р. Карамыгъ, по проселочной дорогѣ изъ Саблянской въ Новогригорьевское.	(12)	—	—	рус.	прав.		

ПЯТИГОРСКИЙ ОУГРУДЪ.

№	НАЗВАНИЕ НАСЕЛЕННЫХ МѢСТЪ.	ПОЛОЖЕНІЕ.	Число дворовъ.	Число жи-телей.		Народность жите-лей.	Вѣроисповѣданіе жителей.	Церкви и молитвенныя зданія, учебныя и благотвори-тельные заведенія, почтовые станціи, ярмарки, базары, пристани, фабрики, заводы и т. п.
				М. П.	Ж. П.			
900	Обильные, хут.	на р. Карамыкъ, по проселочной дорогѣ изъ Саблинской въ Ново-григорьевское.	—	—	—	рус.	прав.	
901	Карамыкскіе, хут.	на р. Карамыкъ, по проселочной дорогѣ изъ Саблинской въ Ново-григорьевское.	—	—	—	рус.	прав.	
902	Александрійская, изв. ст.	на лѣв. сторонѣ р. Кумы, по московскому почтовому тракту.	409	1452	1284	рус.	прав.	Православная церковь. Станціонная школа. Почтовая станція.
903	Подгорная, изв. ст.	на лѣв. сторонѣ р. Кумы, близь московскаго почтоваго тракта.	350	1081	1087	рус.	прав.	Православная церковь. Станціонная школа.
904	Бондрашева, хут. (жители изъ Ессентукской ст.)	на р. Кермелѣ, противъ р. Кумы.	(2)	—	—	рус.	прав.	
905	Федюшенина, генер.-м. хут. (жители изъ Ессентукской ст. 1)	на р. Кермелѣ, противъ р. Кумы.	—	—	—	рус.	прав.	
906	Воргустанская, изв. ст.	въ верховьяхъ р. Вугулы.	350	1052	993	рус.	прав.	Православная церковь. Станціонная школа.
907	Ессентукская, изв. ст.	при слияніи р. Вугулы съ Подкумкомъ, на проселочной дорогѣ.	800	2195	2172	рус.	прав.	Православная церковь. 2743, едино-вѣр. 50, стар. 1574.
908*)	Константиновская, колонія	на р. Подкумкѣ подъ г. Пятигорскомъ, близь дор. въ Георіевскъ.	65	145	165	нѣмц.	лют.	Молитвенный домъ.
909	Николаевская, колонія	на верховьяхъ р. Джемухи.	65	192	181	нѣмц.	лют.	Молитвенный домъ.
910	Каррасъ (Шотландка), колонія	при рч. Джемухѣ.	57	261	266	нѣмц.	лют.	Церковь лютеранская. Божественныхъ заводовъ 3, пивоваренный 1.
911	Устряловка, колонія	при рч. Джемухѣ.	14	32	44	нѣмц.	лют.	
912	Пашковскаго, поселокъ	при рч. Джемухѣ.	4	48	10	рус.	прав.	
913	Ведень Новый, поселокъ граф. Евдокимовой	близъ Желъновскаго.	1	14	6	рус.	прав.	

*) Населенныя мѣста подъ №№ 908, 909, 910, 911, 912, 913, 914 и 915 21-го мая 1874 г., вмѣстѣ съ г. Пятигорскомъ, по Высочайшему повелѣнію, переименованы въ Ставропольской губерціи въ Терскую область, гдѣ въ новѣйшее время предполагаютъ изъ нихъ съ окрестностями Васловодска образовать особый округъ *Джемухскихъ водъ*.

ПЯТИГОРСКИЙ ОКРУГЪ.

№	НАЗВАНИЕ НАСЕЛЕННЫХ МѢСТЪ.	ПОЛОЖЕНИЕ.	Число дворовъ.	Число жителей.		Народность жителей.	Вѣроисповѣданіе жителей.	Церкви и молитвенныя зданія, учебныя и благотворительныя заведенія, почтовые станціи; ярмарки, базары, пристани; фабрики, заводы и т. п.
				М. П.	Ж. П.			
914	Кумская (Минеральная вода), желѣзнодорожная станція 2-го клас.	по ростово-владикавказск. желѣзной дорогѣ, при р. Кумѣ, въ 465 верстахъ отъ Ростова на Дону.	—	—	—	—	—	
915	Желѣзноводское, с. . .	при рч. Желѣзной, лѣв. притокѣ Дземухи (Чумухи), между горами: Кабань (2514') и Развалка (3041'), на высотѣ 2073' н. у. м.	43	129	140	рус.	прав.	Церковь. Минеральная вода.
916	Абукова, с.	на верхов. Подкумка, по проселочной дорогѣ, по лѣв. стор. рѣки.	34	163	135	каб.	сунн.	
			6	25	25	арм.	гринг.	
917	Аглиндѣва, хут. (жители слободы Кисловодской).	на рч. Эшкаковъ.	(1)	—	—	рус.	прав.	
918	Мейера, хут. (жители считаются въ слободѣ Кисловодской).	на рѣч. Сулукуъ (Кривая балка).	(1)	—	—	рус.	прав.	
919	Евсеева, хут. (жители считаются въ слободѣ Кисловодской).	на р. Подкумка.	(1)	—	—	рус.	прав.	
920	Кисловодская, слобода.	при слияніи рр. Ольховой и Березовой.	244	699	720	рус.	прав.	Православная церковь. Станционная школа. Источникъ Нардвана.
921	Кисловодская, кч. ст.	при слияніи рр. Березовой и Подкумка.	230	707	695	рус.	прав. 1038, едиг. 3. старообр. 361.	Православная церковь. Старообрядческій молитвенный домъ. Станционная школа.
922	Золотарева, хут. (жители считаются въ станціи Ессентукской).	на р. Подкумкѣ.	(1)	—	—	рус.	прав.	
923	Хлѣбникова, хут. (жители считаются въ ст. Ессентукской).	на р. Подкумкѣ, по дорогѣ изъ Кисловодска въ Пятигорскъ.	(2)	—	—	рус.	старообр.	
924	Свищева, хут. (жители считаются въ ст. Ессентукской).	на р. Подкумкѣ, по дорогѣ изъ Кисловодска въ Пятигорскъ.	—	—	—	рус.	старообр.	

ПЯТИГОРСКИЙ ОКРУГЪ.

№	НАЗВАНИЕ НАСЕЛЕННЫХ МѢСТЪ.	ПОЛОЖЕНИЕ.	Число дворовъ.	Число жи-телей.		Народность жи-телей.	Въроисповѣданіе жителей.	Церкви и молитвенныя зданія, учебныя и благотвори-тельные заведенія, почтовыя станціи; ярмарки, базары, пристани; фабрики, заводы и т. п.
				М. П.	Ж. П.			
925	Пѣгушина, хут. (жители считаются въ ст. Ессентукской)	на р. Подкумѣ, ниже стан. Ессентукской.	(3)	—	—	рус.	старо-обр.	
926	Чернова, хут.	на р. Подкумѣ, ниже стан. Ессентукской.	—	—	—	—	—	
927	Горенкина, хут.	на р. Подкумѣ, ниже стан. Ессентукской.	—	—	—	—	—	
928	Зольская, язч. стан.	на р. Зольѣ, на проселочной дорогѣ.	237	1203	1112	рус.	прав.	Православная церковь. Станционная школа.
929	Зайцева, хут. (жители считаются въ Зольской станціи)	на р. Зольѣ	(1)	—	—	рус.	прав.	
930	Хасаутъ, с.	на р. Хасаутъ.	84	270	250	каб.	сунн.	Мечеть. Незаработанный источникъ Нардзана.
931	Джераштіева, хут. (жители считаются въ сел. Хасаутъ)	на р. Хасаутъ.	(1)	—	—	каб.	сунн.	Источникъ Нардзана въ 1-й верстѣ внизъ по р. Хасауту.
932	Чичикова, хут. (жители считаются въ сел. Хасаутъ)	на р. Лахрнѣ, по дорогѣ изъ селенія Кармова въ Хасаутъ.	(1)	—	—	каб.	сунн.	
933	Джераштіева, хут. (жители считаются въ сел. Хасаутъ)	на р. Малгѣ.	(1)	—	—	каб.	сунн.	
934	Кармова, с.	на р. Малгѣ.	226	686	589	каб.	сунн.	Мечетей 3. Каменная мостъ черезъ р. Малгу.
935	Абдурахмановъ, хуторъ (жители считаются въ сел. Кармова)	на р. Малгѣ.	(1)	—	—	каб.	сунн.	
936	Бабуква, с.	на р. Малгѣ.	270	690	628	каб.	сунн.	Мечетей 2.
937	Ашабова, с.	на р. Малгѣ.	239	1111	1013	каб.	сунн.	Мечетей 4.

I. ОБЩИЙ ВЫВОДЪ ИЗЪ СПИСКА НАСЕЛЕННЫХЪ МѢСТЪ ТЕРСКОЙ ОБЛАСТИ.

НАЗВАНИЕ ГОРОДОВЪ И ОКРУГОВЪ.	Число насе- ленныхъ мѣстъ.		Число дво- ровъ.		Число жителей.				Общего пола.
	Въ горо- дахъ.	Въ окру- гахъ.	Въ горо- дахъ.	Въ окру- гахъ.	Въ городахъ.		Въ округахъ.		
					муж.	жен.	муж.	жен.	
Владикавказъ, областной го- родъ	1	—	1,847	—	14,018	6,039	—	—	20,057
Владикавказ. округъ.	—	315	—	17,239	—	—	61,451	55,519	116,970
Шатой, слобода	1	—	41	—	56	38	—	—	94
Аргунскій округъ	—	212	—	4,711	—	—	11,140	11,386	22,526
Ведено, слобода и укрѣпленіе.	1	—	72	—	141	127	—	—	268
Веденскій округъ	—	59	—	5,067	—	—	11,484	10,844	22,328
Хасав-юртъ, слобода	1	—	483	—	3,238	670	—	—	3,908
Хасав-юртовскій ок- ругъ	—	61	—	10,771	—	—	27,055	24,203	51,258
Кизляръ, уездный городъ	1	—	1,500	—	5,093	4,083	—	—	9,176
Кизлярскій округъ	—	38	—	3,531	—	—	9,998	10,037	20,035
Грозный, окружной городъ	1	—	935	—	5,630	2,822	—	—	8,452
Грозненскій округъ	—	82	—	20,922	—	—	55,328	52,576	107,904
Пятигорскъ, окружной го- родъ	1	—	1,408	—	8,331	5,334	—	—	13,665
Георгиевскъ, городъ безъ уездный	1	—	526	—	2,319	1,026	—	—	3,345
Нальчикъ, слобода съ еврей- скими поселками	1	—	296	—	887	861	—	—	1,748
Эдессія, мѣстечко	1	—	326	—	1,313	1,218	—	—	2,531
Пятигорскій округъ	—	159	—	16,649	—	—	60,625	57,711	118,336
Моздокъ, городъ безъуезд- ный	1	—	1,367	—	4,339	4,040	—	—	8,379
Всего въ области	11	926	8,801	78,890	45,365	26,258	237,081	222,276	530,980

Примѣчаніе: Слободы: Шатой, Ведено, Хасав-юртъ, Нальчикъ и мѣстечко Эдессія отнесены къ городскимъ населеніямъ области, такъ какъ они носятъ характеръ городского населенія и, кромѣ того, составляютъ административные центры округовъ, къ которымъ они принадлежатъ.

*) Городъ Моздокъ составляетъ особую административную единицу, не входящую въ составъ никакого округа.

II. НАРОДОНАСЕЛЕНИЕ ТЕРСКОЙ ОБ.

НАЗВАНИЕ ГОРОДОВЪ И ОКРУГОВЪ.	Православныхъ.		Раскольниковъ.	
	муж.	жен.	муж.	жен.
Владикавказъ, областной городъ	10,157	4,735	362	298
Владикавказскій округъ	39,904	35,167	—	—
Шатой, слобода	56	38	—	—
Аргунскій округъ	—	—	—	—
Ведено, слобода и украшение	141	127	—	—
Веденскій округъ	—	—	—	—
Хасав-юртъ, слобода	2,572	46	—	—
Хасав-юртовскій округъ	—	—	—	—
Кизляръ, окружной городъ	—	—	—	—
Кизлярскій округъ	7,833	7,779	2,069	2,170
Грозный, окружной городъ	3,644	1,950	54	59
Грозненскій округъ	13,503	13,176	103	102
Пятигорскъ, окружной городъ	8,331	5,334	—	—
Георгиевскъ, городъ беззавадный	2,319	1,026	—	—
Наальчикъ, слобода	601	548	—	—
Эдесса, мѣстечко	—	—	—	—
Пятигорскій округъ	25,459	25,200	1,810	1,863
Моздокъ, городъ беззавадный	—	—	—	—
В с е г о	114,520	95,126	4,398	4,492

ЛАСТИ ПО ВЪРОИСПОВѢДАНІЯМЪ.

Армяно-Григоріанъ.		Католиковъ.		Протестантовъ.		Мухаммеданъ суннитовъ.		Евреевъ.		Обоего пола.
муж.	жен.	муж.	жен.	муж.	жен.	муж.	жен.	муж.	жен.	
673	337	1,495	142	165	83	757	165	409	279	20,057
—	—	—	—	152	145	21,385	20,203	10	4	116,970
—	—	—	—	—	—	—	—	—	—	94
—	—	—	—	—	—	11,140	11,386	—	—	22,526
—	—	—	—	—	—	—	—	—	—	268
—	—	—	—	—	—	11,484	10,844	—	—	22,328
—	—	—	—	—	—	—	—	666	624	3,908
—	—	—	—	—	—	27,055	24,203	—	—	51,258
5,093	4,063	—	—	—	—	—	—	—	—	9,176
—	—	—	—	—	—	96	88	—	—	20,035
50	29	599	31	59	14	576	146	648	593	8,452
—	—	—	—	—	—	41,718	39,297	4	1	107,904
—	—	—	—	—	—	—	—	—	—	13,665
—	—	—	—	—	—	—	—	—	—	3,345
—	—	—	—	—	—	—	—	286	313	1,748
1,313	1,218	—	—	—	—	—	—	—	—	2,531
86	83	—	—	1,168	1,188	32,102	29,377	—	—	118,336
4,339	4,040	—	—	—	—	—	—	—	—	8,379
11,554	9,790	2,094	173	1,544	1,430	146,313	135,709	2,023	1,814	530,980

III. НАРОДОНАСЕЛЕНИЕ ТЕРСКОЙ

НАЗВАНИЕ ГОРОДОВЪ И ОКРУГОВЪ.	Русскіе.		Нѣмцы.		Армяне.		Поляки и армяне-ка-толицы.		Осет
	м.	ж.	м.	ж.	м.	ж.	м.	ж.	
Владикавказъ, областной городъ	10,519	5,033	165	83	673	337	1,495	142	—
а) Владикавказскій округъ	15,102	13,197	152	145	—	—	—	—	б) 30,025
Шатой, слобода	56	38	—	—	—	—	—	—	—
Аргунскій округъ	—	—	—	—	—	—	—	—	—
Ведено, слобода и укрѣпленіе	141	127	—	—	—	—	—	—	—
Веденскій округъ	—	—	—	—	—	—	—	—	—
Хасав-юртъ, слобода	2,572	46	—	—	—	—	—	—	—
Хасав-юртовскій округъ	—	—	—	—	—	—	—	—	—
Бзляръ, окружной городъ	—	—	—	—	5,093	4,083	—	—	—
ж) Бзлярскій округъ	9,902	9,949	—	—	—	—	—	—	—
Грозный, окружной городъ	3,698	2,009	59	14	50	29	599	31	—
Грозненскій округъ	14,779	14,291	—	—	—	—	—	—	—
Пятигорскъ, окружной городъ	8,331	5,334	—	—	—	—	—	—	—
Георгіевскъ, беззубандный городъ	2,319	1,026	—	—	—	—	—	—	—
Нальчикъ, слобода	601	548	—	—	—	—	—	—	—
Эдессія, мѣстечко	—	—	—	—	1,313	1,218	—	—	—
Пятигорскій округъ	24,640	23,553	1,168	1,188	86	83	—	—	1,147
Моздокъ, городъ беззубандный	—	—	—	—	4,339	4,040	—	—	—
В с е г о	92,660	75,151	1,544	1,430	11,554	9,790	2,094	173	31,172

а) Въ томъ числѣ казаковъ . . . 2,075 муж. 1,893 жен. пола.

б) Въ томъ числѣ дигорцевъ . . . 5,247 „ 4,770 „ „

в) } Въ томъ числѣ галгаевцевъ. 3,235 „ 3,091 „ „

 } Въ томъ числѣ нагушей . . . 10,910 „ 10,534 „ „

г) Это число составляется изъ ичмеринцевъ, беноевцевъ, энгаковцевъ, ишхоковцевъ и др. племенъ, пришедшихъ въ Терскую.

д) Въ томъ числѣ ауховцевъ . . . 4,179 муж. 3,571 жен. пола.

е) Въ томъ числѣ тавлянды и часть чеченцевъ, но сколько гѣхъ и другихъ неизвѣстно.

ж) Въ томъ числѣ несколько человѣкъ грузинъ.

з) Евреи г. Пятигорска не отдѣлены отъ проживающихъ въ г. Нальчикъ.

ОБЛАСТИ ПО НАРОДНОСТЯМЪ.

ВЫС.	Чечен-цы.		Кабардинцы.		Салатавцы.		Кумыки.		Ногайцы.		Татары (Кабардинскіе горцы).		Евреи.		Обоего пола.
	м.	ж.	м.	ж.	м.	ж.	м.	ж.	м.	ж.	м.	ж.	м.	ж.	
—	241	45	301	60	—	—	215	60	—	—	—	—	409	279	20,057
26,699	14,787	14,175	287	281	—	—	1,088	1,018	—	—	—	—	10	4	116,970
—	—	—	—	—	—	—	—	—	—	—	—	—	—	—	94
—	11,140	11,386	—	—	—	—	—	—	—	—	—	—	—	—	22,526
—	—	—	—	—	—	—	—	—	—	—	—	—	—	—	268
—	11,484	10,844	—	—	—	—	—	—	—	—	—	—	—	—	22,328
—	—	—	—	—	—	—	—	—	—	—	—	—	666	624	3,908
—	4,291	3,604	—	—	4,528	4,258	16,396	14,734	1,900	1,607	—	—	—	—	51,258
—	—	—	—	—	—	—	—	—	—	—	—	—	—	—	9,176
—	—	—	—	—	—	—	96	88	—	—	—	—	—	—	20,035
—	576	146	—	—	—	—	—	—	—	—	—	—	648	593	8,452
—	40,545	38,284	—	—	—	—	—	—	—	—	—	—	4	1	107,904
—	—	—	—	—	—	—	—	—	—	—	—	—	—	3)	13,665
—	—	—	—	—	—	—	—	—	—	—	—	—	—	—	3,345
—	—	—	—	—	—	—	—	—	—	—	—	—	286	313	1,748
—	—	—	—	—	—	—	—	—	—	—	—	—	—	—	2,531
1,055	—	—	26,761	25,050	—	—	—	—	—	—	6,823	6,782	—	—	118,336
—	—	—	—	—	—	—	—	—	—	—	—	—	—	—	8,379
27,754	83,004	78,484	27,349	25,391	4,528	4,258	17,795	15,900	1,900	1,607	6,823	6,782	2,023	1,814	530,980

соединяющіе къ чеченской народности.